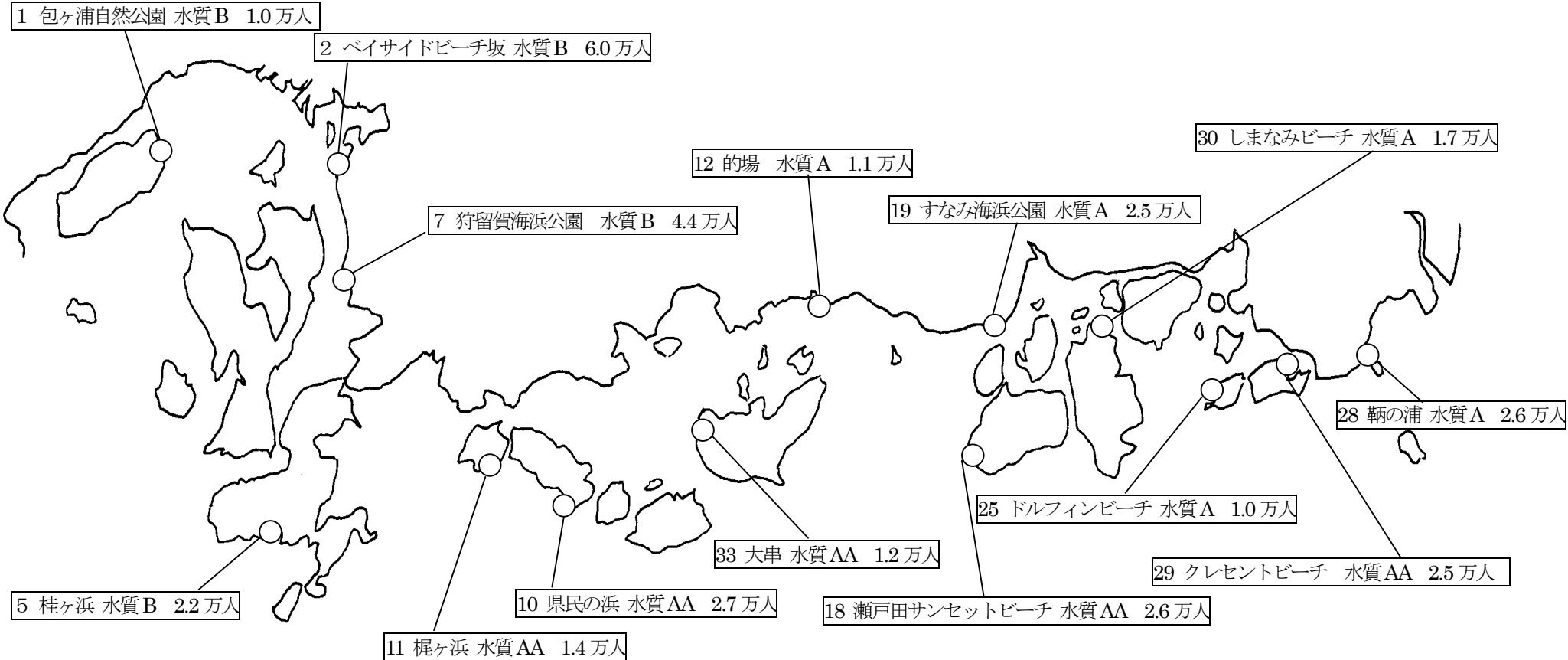


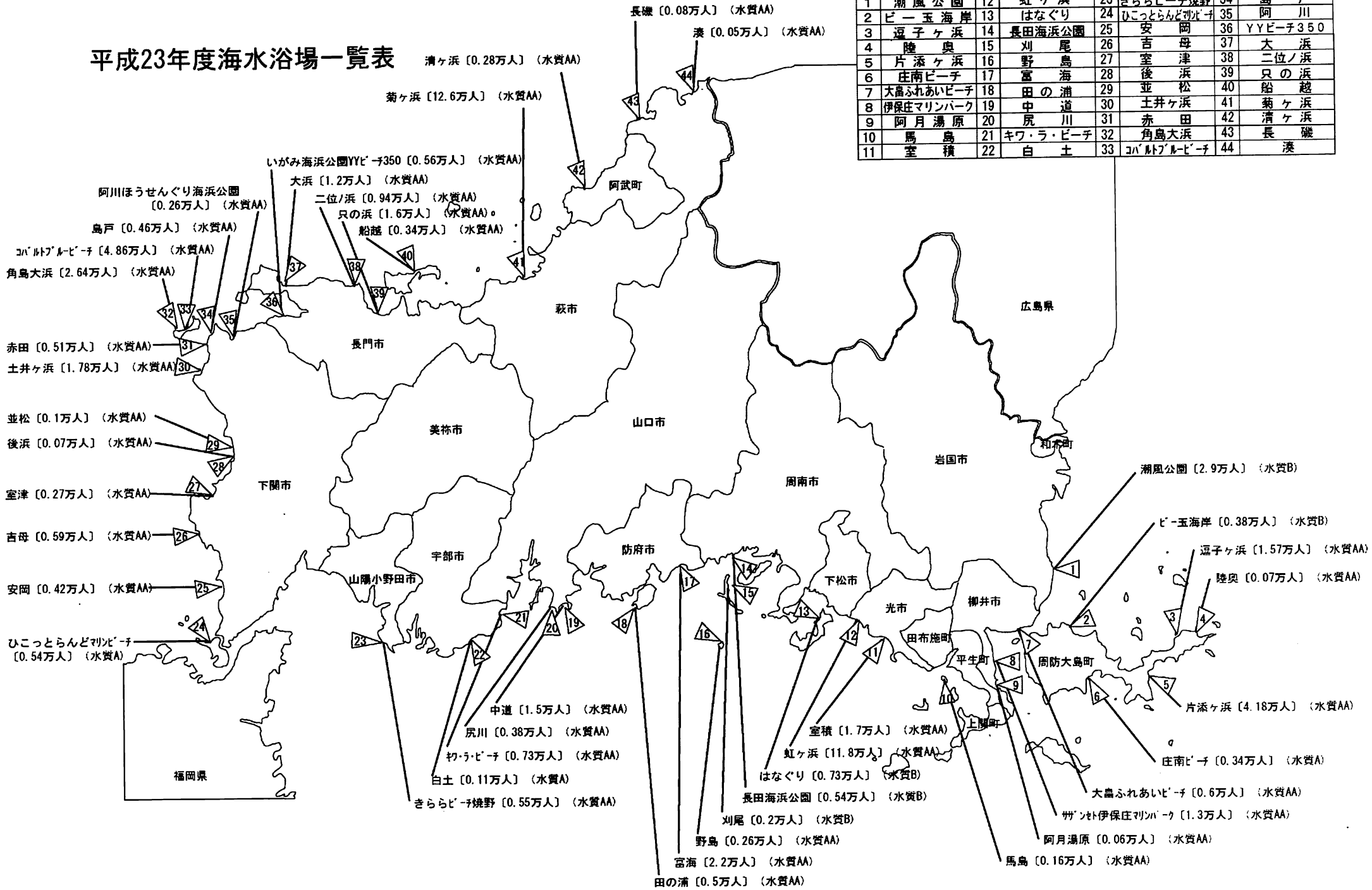
別図 海水浴場の位置

広島県

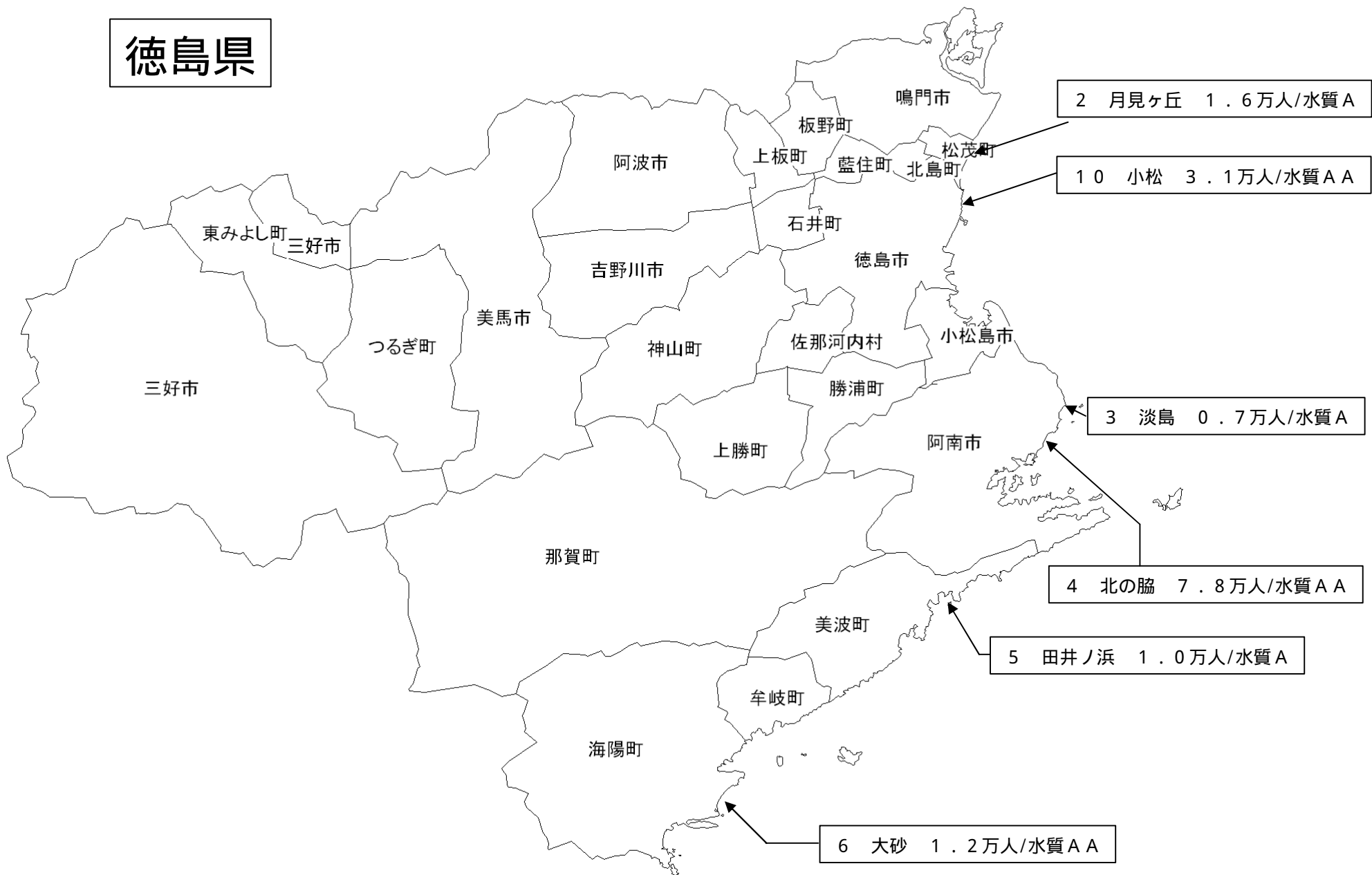


平成23年度海水浴場一覧表

地図番号	海水浴場名	地図番号	海水浴場名	地図番号	海水浴場名	地図番号	海水浴場名
1	潮風公園	12	虹ヶ浜	23	きららビーチ焼野	34	島戸
2	ビー玉海岸	13	はなぐり	24	ひこつとらんどマリナビーチ	35	阿川
3	豆子ヶ浜	14	長田海浜公園	25	安岡	36	YYビーチ350
4	陸奥	15	刈尾	26	吉母	37	大浜
5	片添ヶ浜	16	野島	27	室津	38	二位ノ浜
6	庄南ビーチ	17	富海	28	後浜	39	只の浜
7	大島ふれあいビーチ	18	田の浦	29	並松	40	船越
8	伊保庄マリナパーク	19	中道	30	土井ヶ浜	41	菊ヶ浜
9	阿月湯原	20	尻川	31	赤田	42	清ヶ浜
10	馬島	21	キワ・ラ・ビーチ	32	角島大浜	43	長磯
11	室積	22	白土	33	コバルトブルービーチ	44	湊

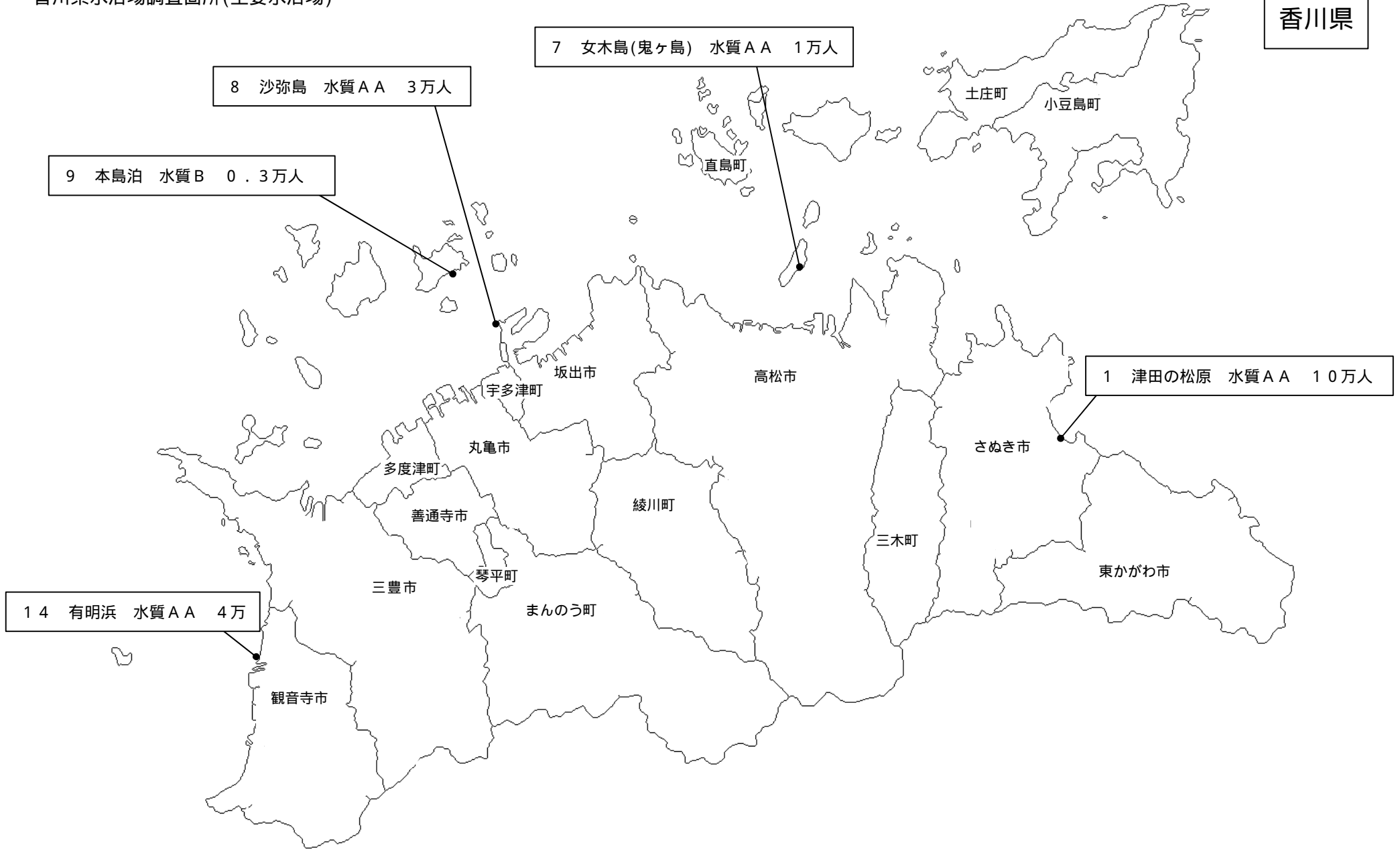


徳島県

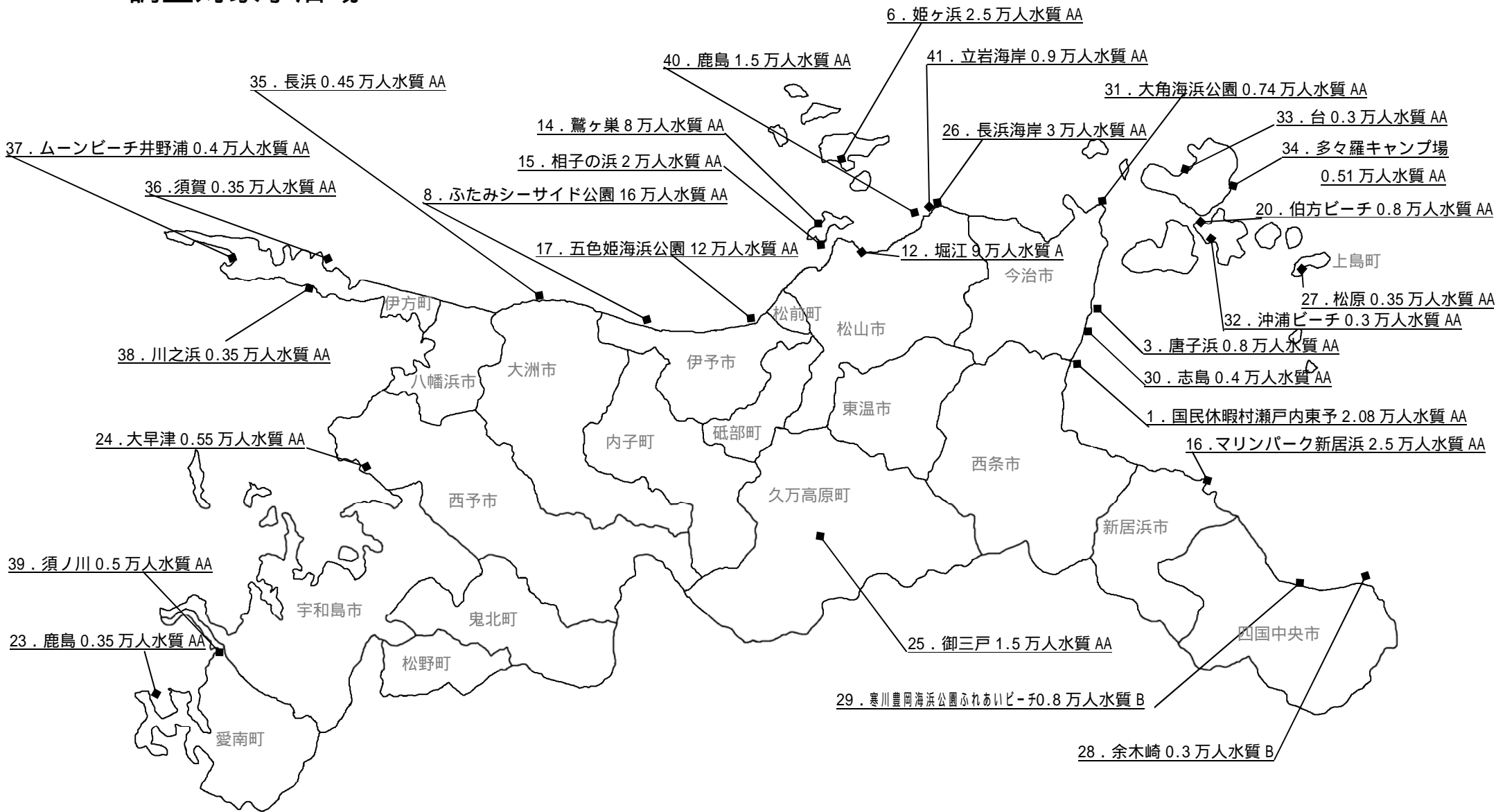


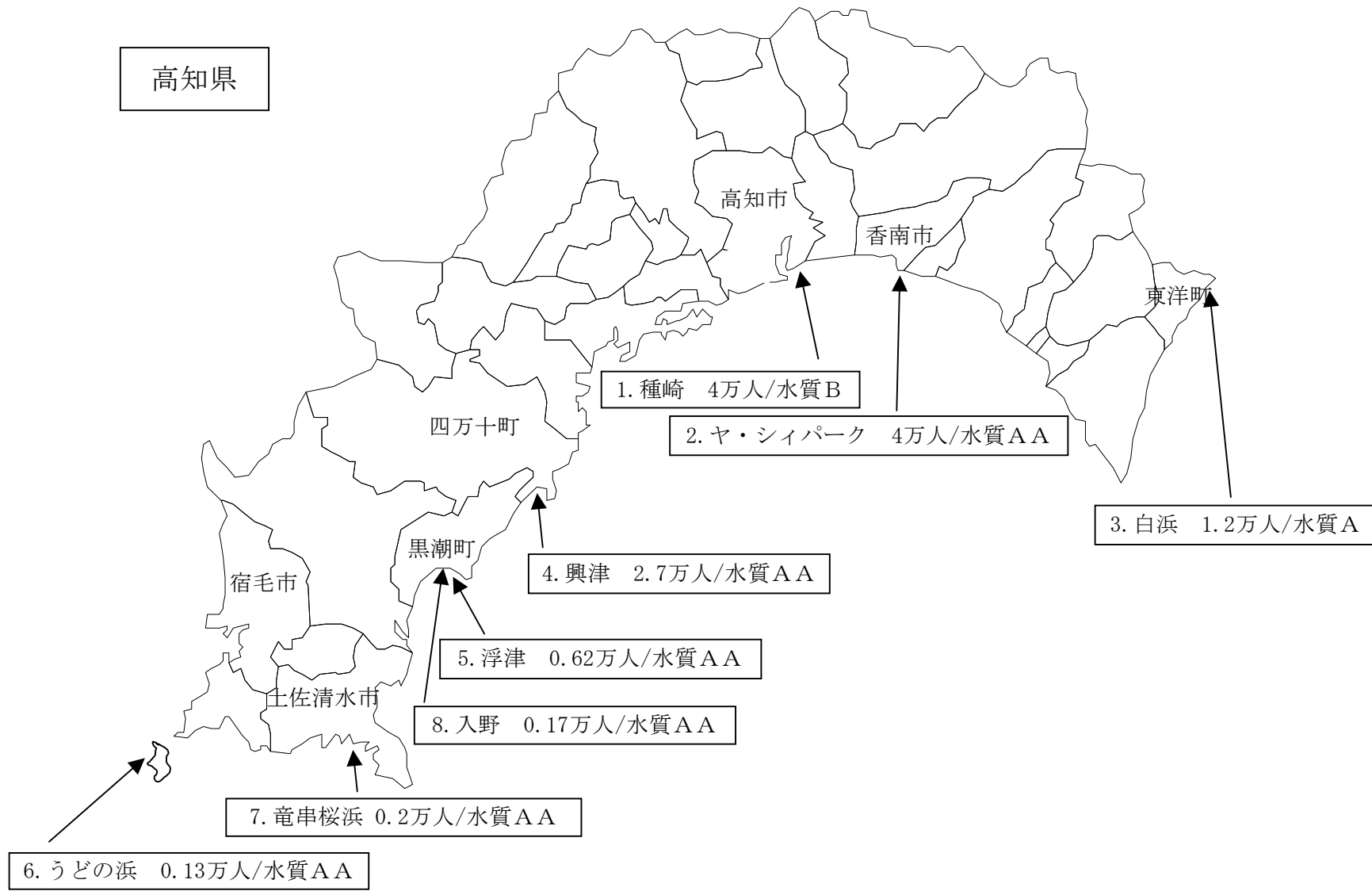
香川県水浴場調査箇所(主要水浴場)

香川県

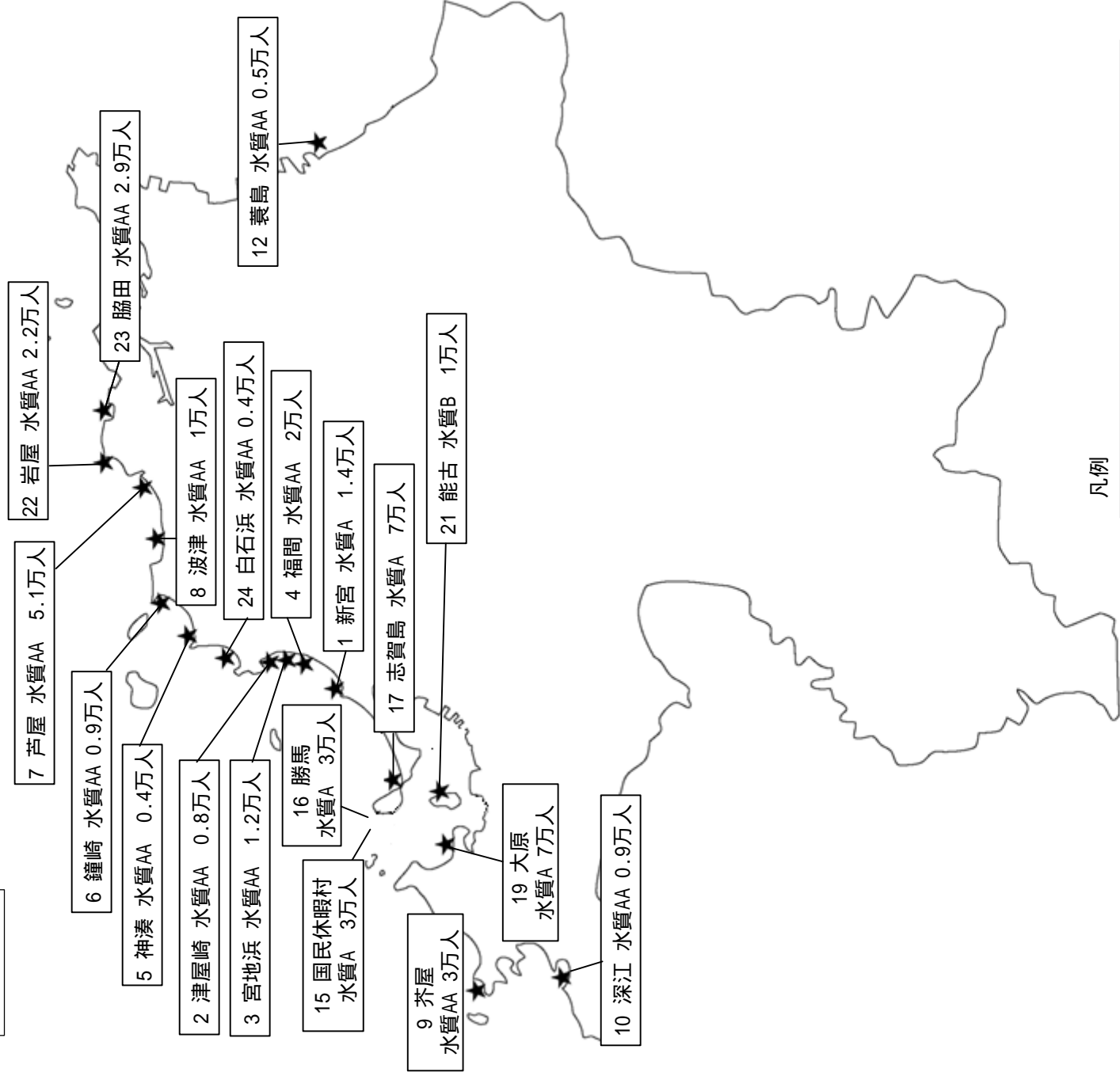


調査対象水浴場





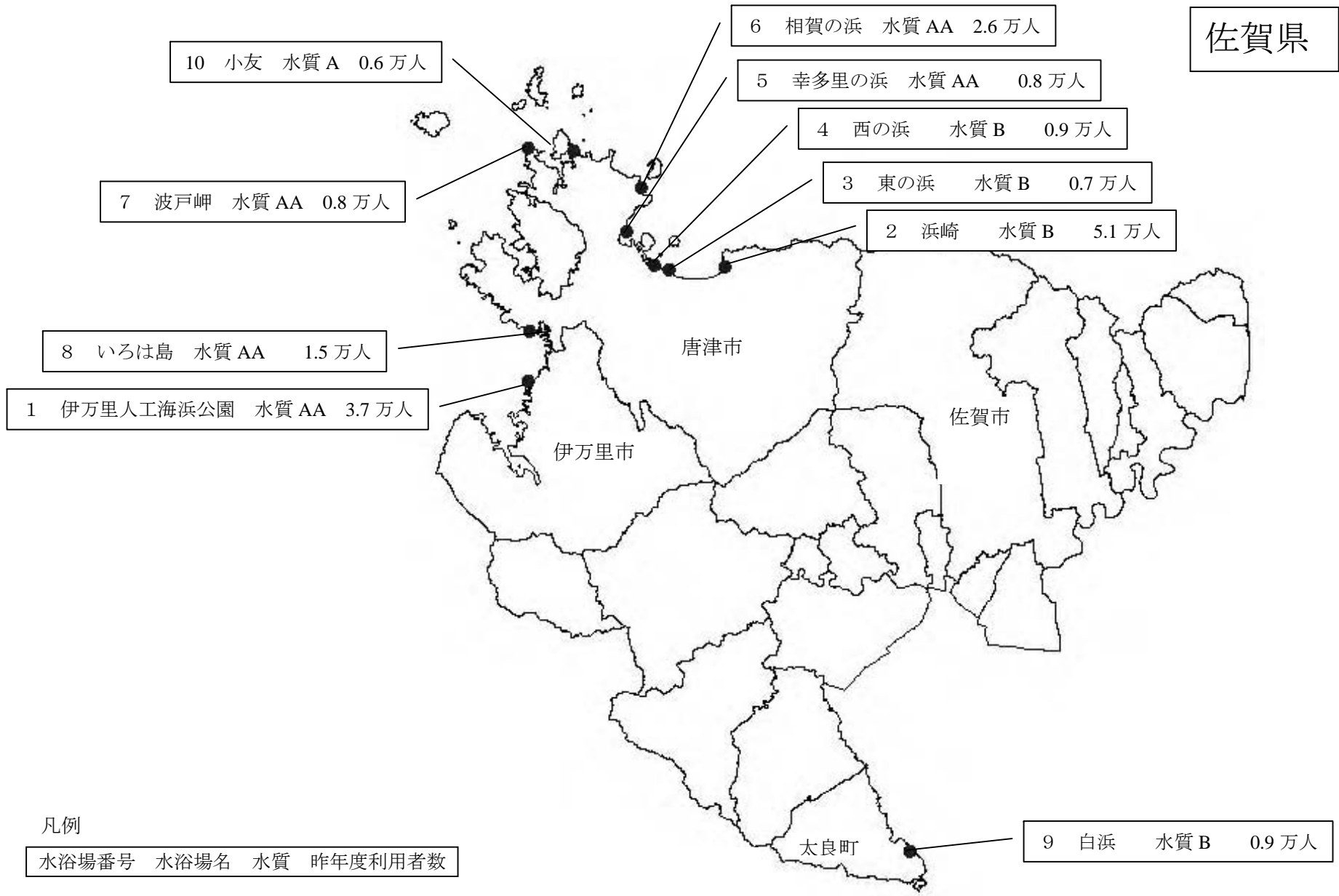
福岡県



凡例

水浴場番号 水浴場名 水質 昨年度利用者数

佐賀県

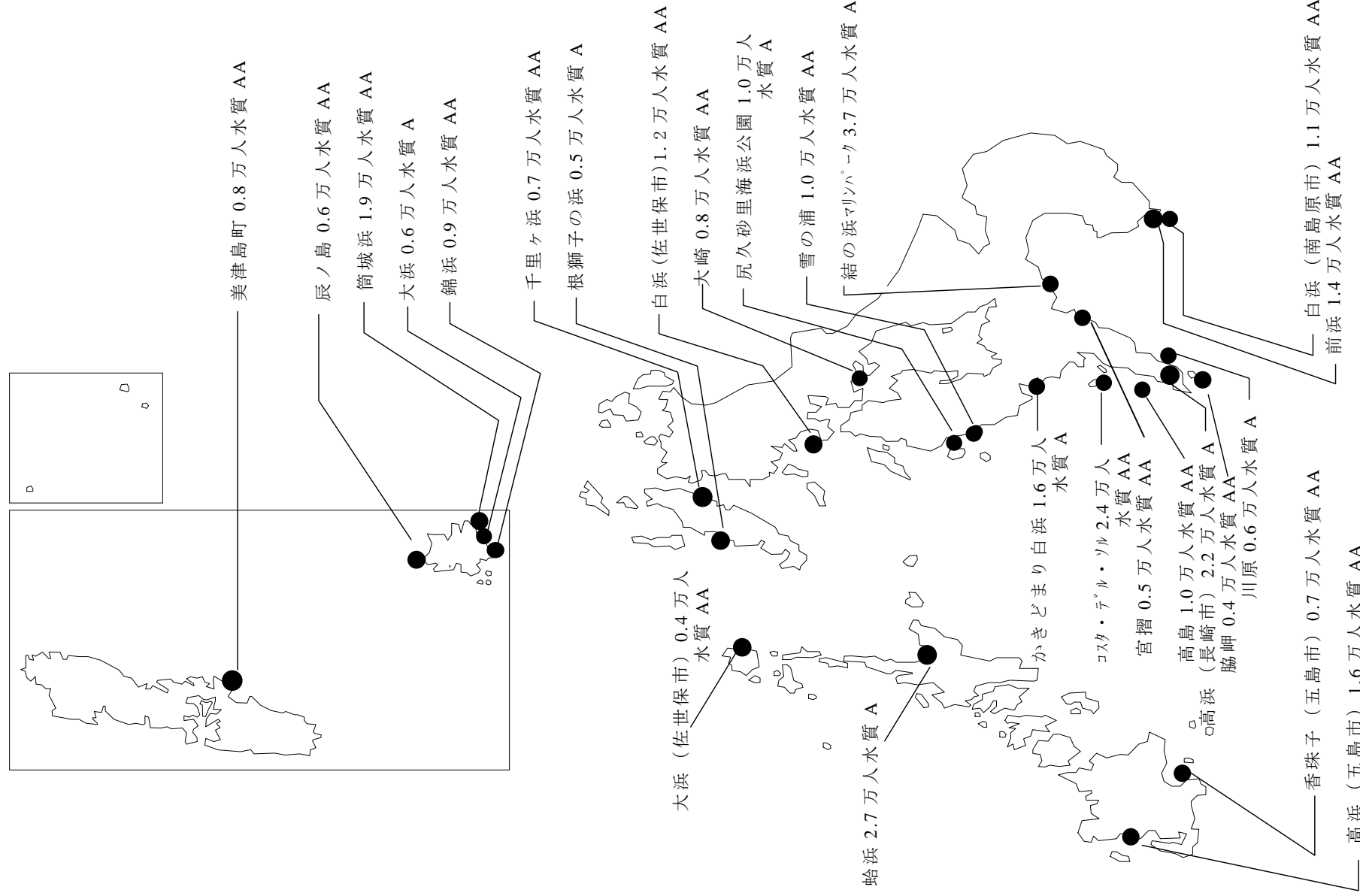


凡例

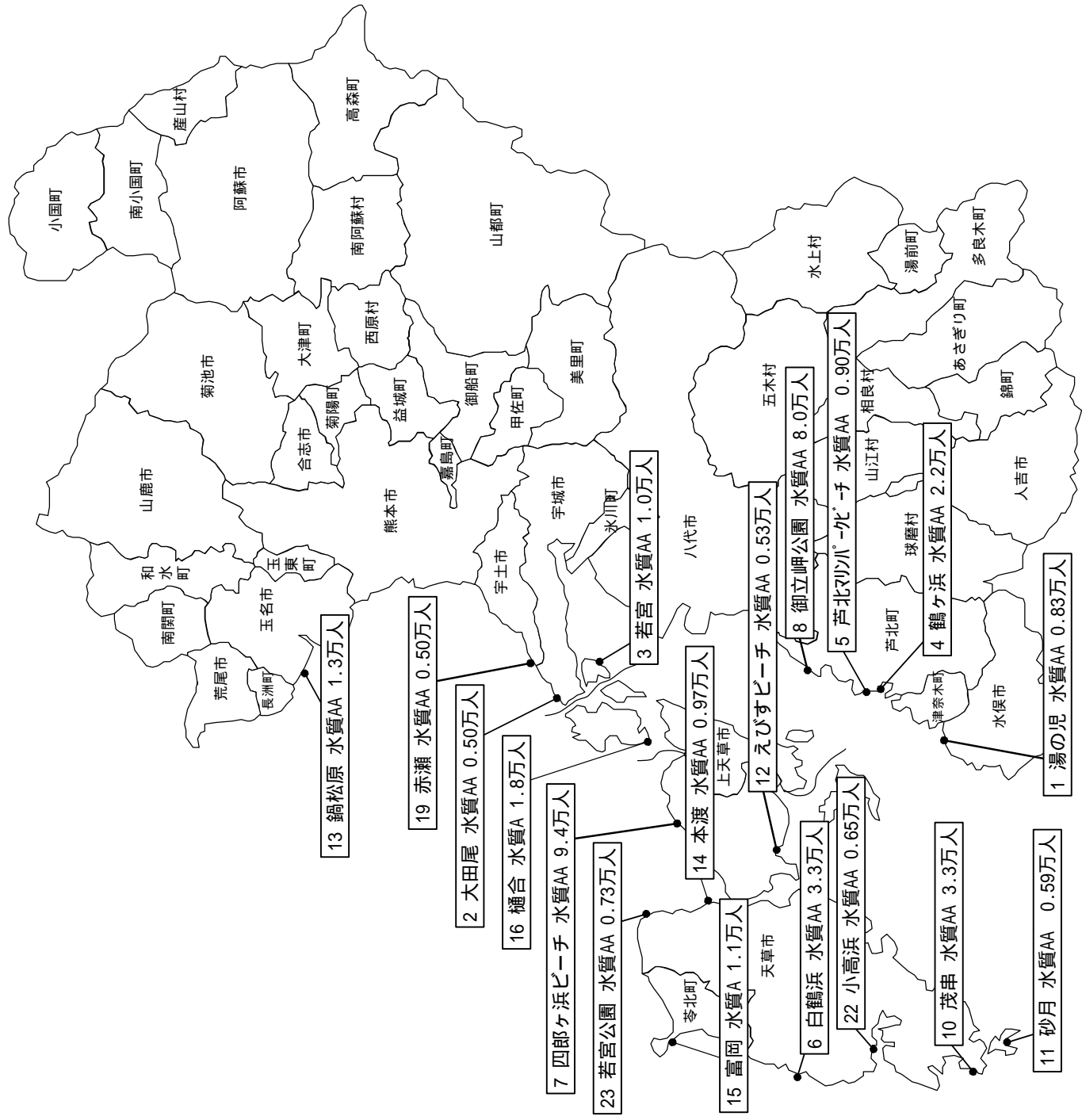
水浴場番号 水浴場名 水質 昨年度利用者数

平成23年度海水浴場水質調査地点図

《凡例》海水浴場名 昨年度利用者数 水質区分



熊本県



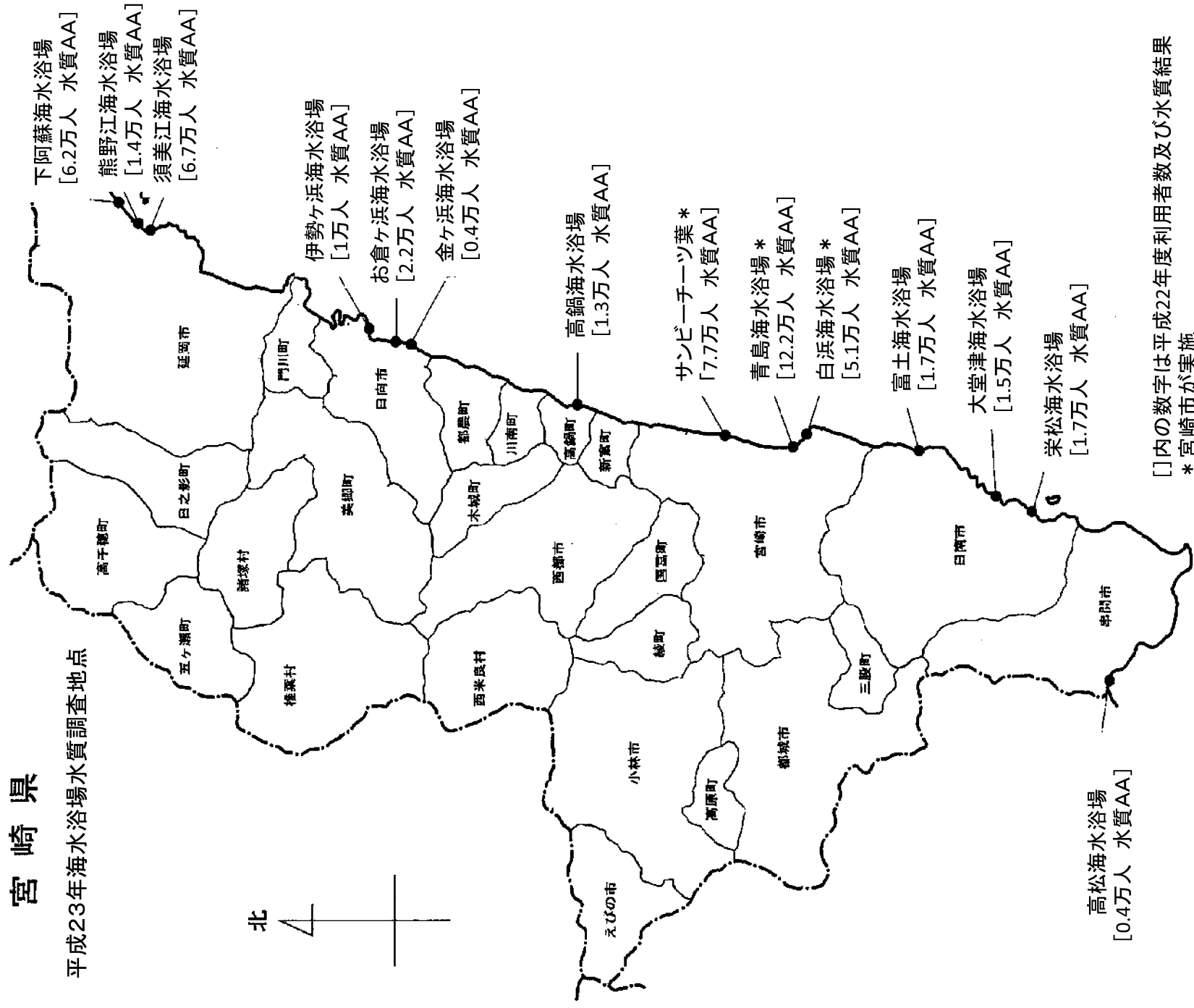
平成23年度海水浴場水質調査地点図

大分県



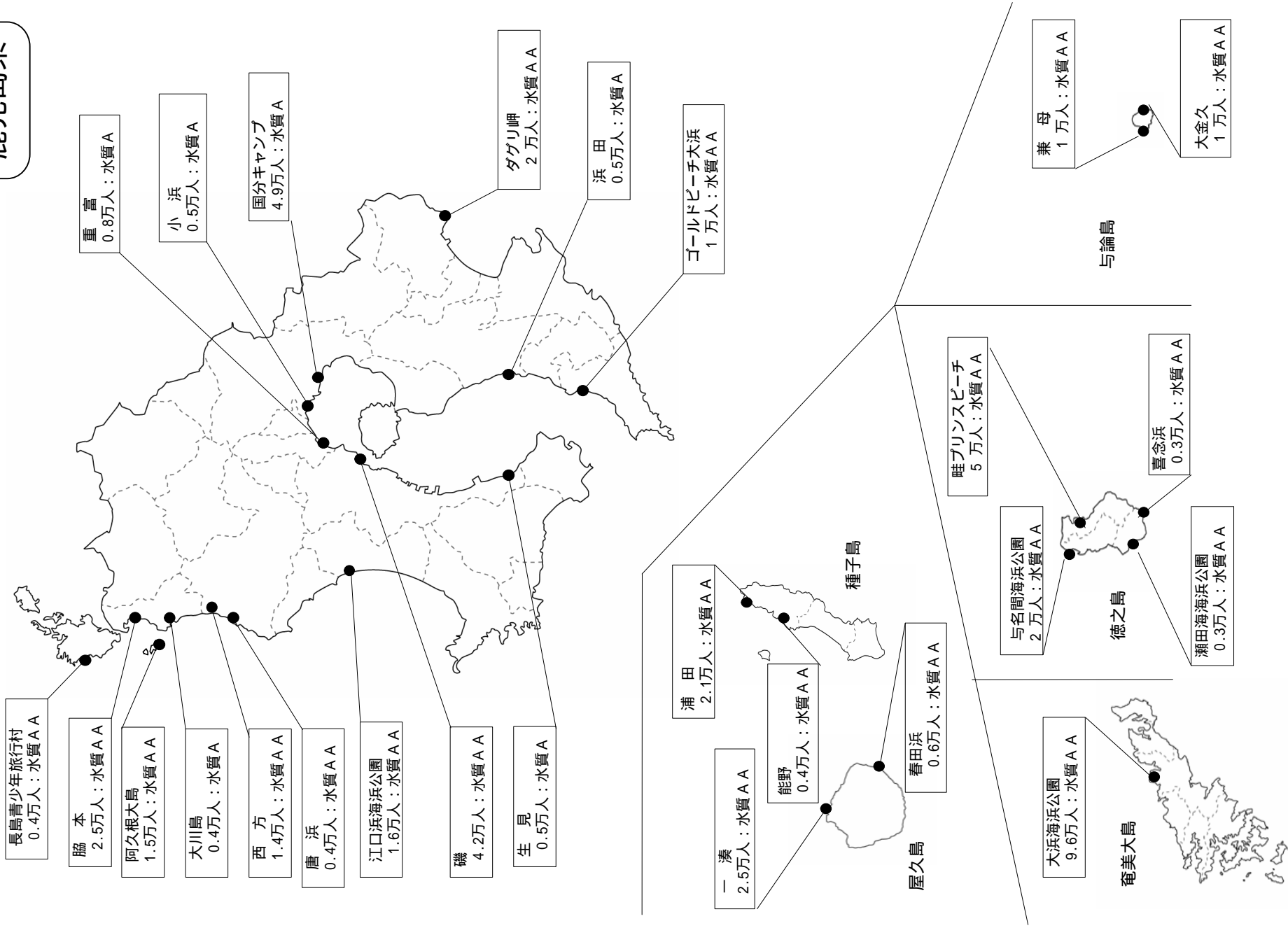
宮崎県

平成23年海水浴場水質調査地点



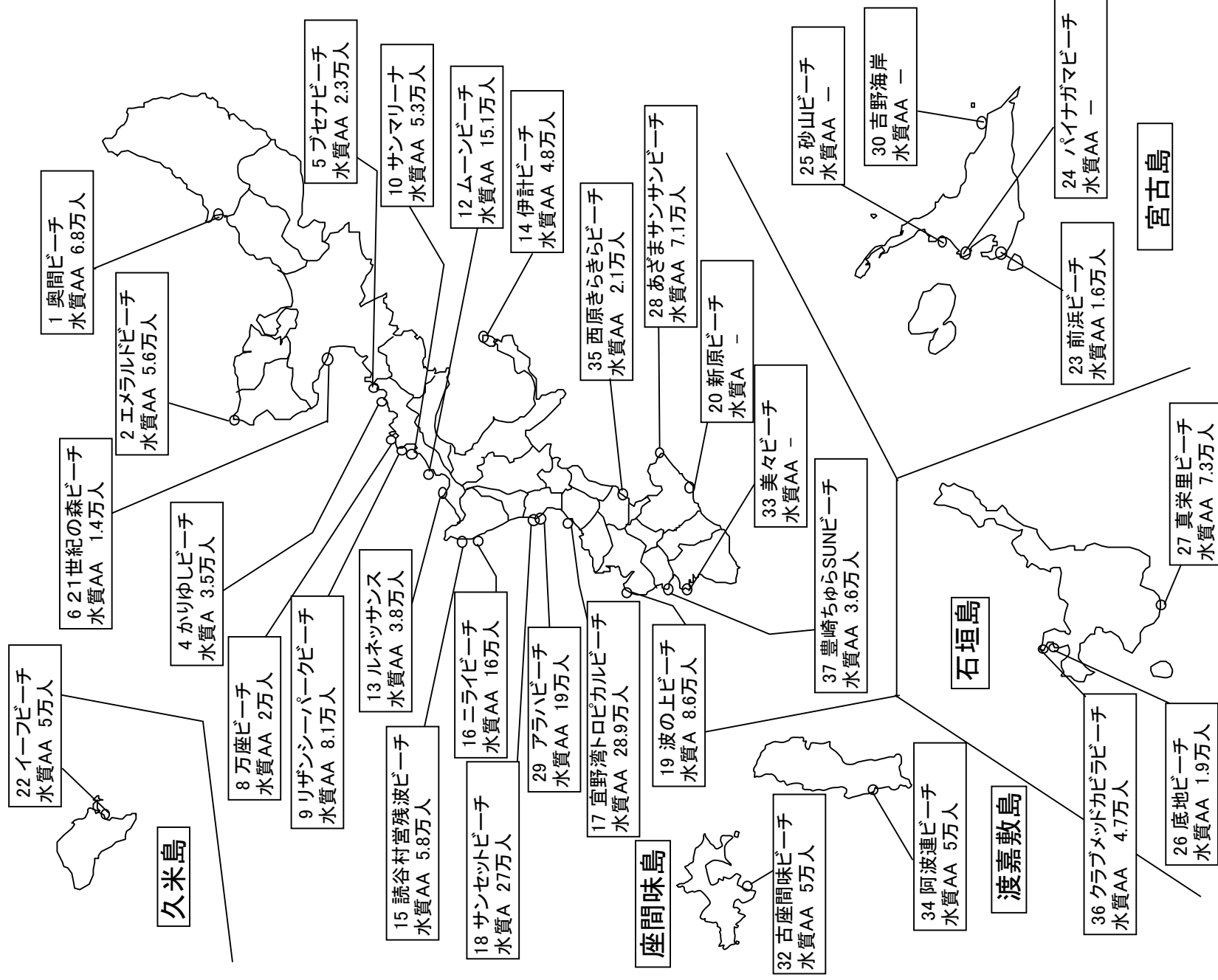
[]内の数字は平成22年度利用者数及び水質結果
* 宮崎市が実施

鹿児島県



主要水浴場の調査地点

沖縄県



久米島

座間味島

石垣島

渡嘉敷島

宮古島