
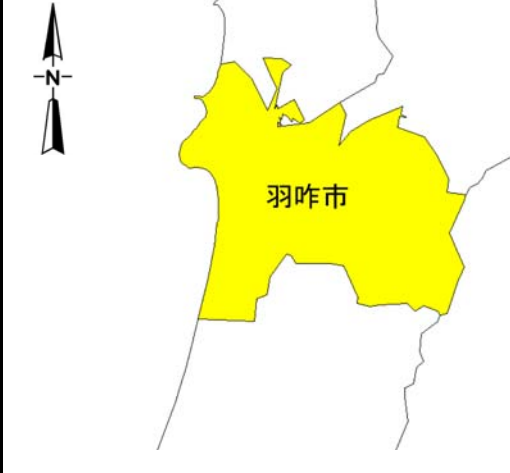


表 9 漂着場の特性 (山形県酒田市 赤川河口部) (つづき)

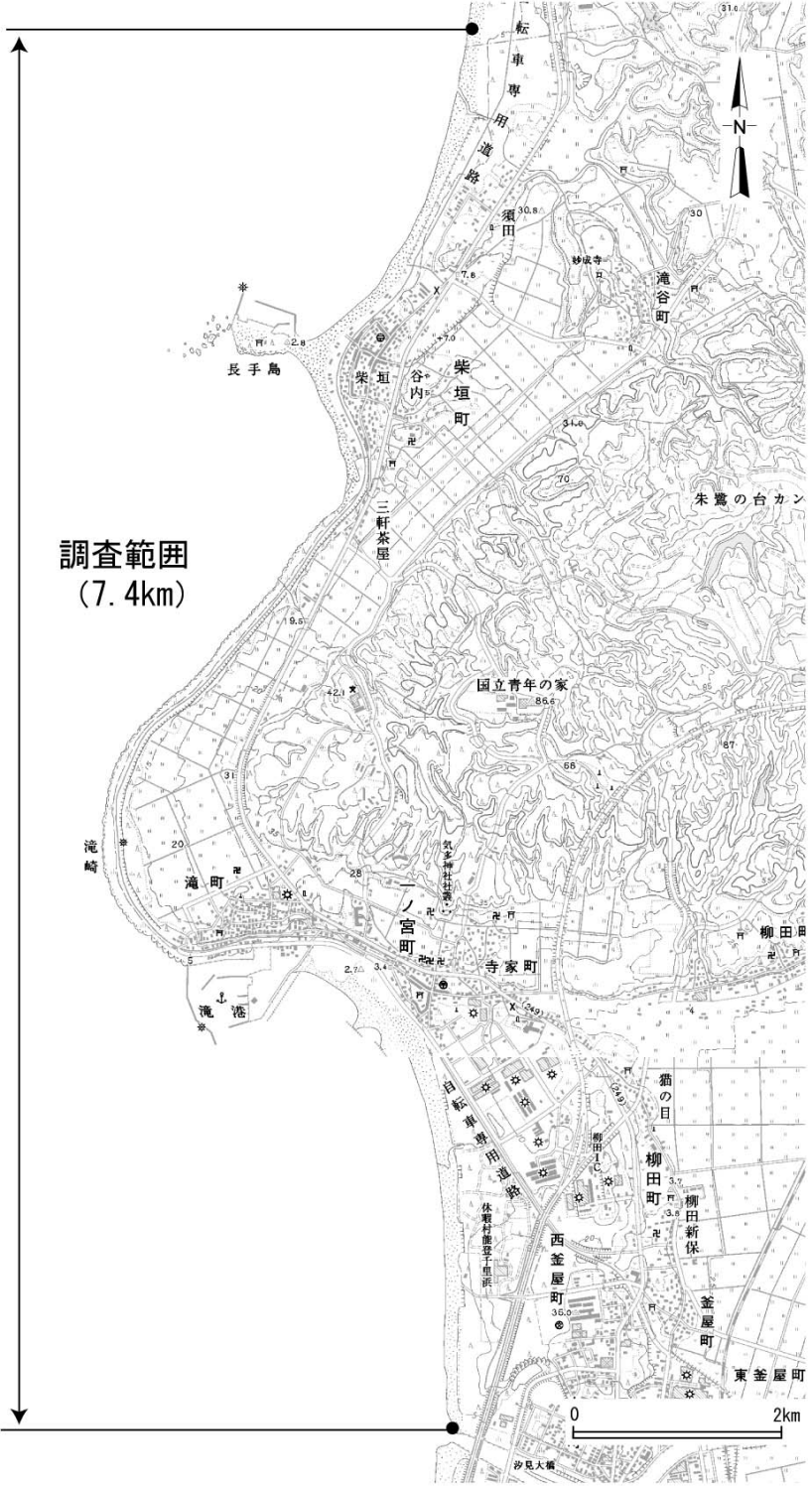
調査対象地域： - 2 山形県酒田市庄内海岸 (赤川河口周辺)	経緯度：139°47'05"E 38°50'59"N			
		海岸の価値		
		自然的価値 庄内海浜県立自然公園普通地域	海岸利用	社会条件
		歴史・文化的価値	河川利用	赤川 (一級河川) 本川 1、支川 43 流路延長 277,340m
アメニティ 十里塚海水浴場 浜中あさり海水浴場	地域管理	海岸保全区域：酒田海岸 (浜中地区)  酒田地区クリーン組合： 処理能力； ゴミ焼却施設 196t/日 粗大ゴミ処理施設 12t/日 資源化処理施設 40t/日 最終処分場 2030 年度埋立終了		

表 10 漂着場の特性 (石川県羽咋市 羽咋・滝海岸)

調査対象地域： 石川県羽咋市羽咋・滝海岸		経緯度：136°44'57"E 36°55'45"N					
概況調査範囲を含む当該県情報：石川県			モデル地域を含む当該市町情報：羽咋市				
		<b>【石川県庁】</b> ○所在地：金沢市鞍月1丁目1番地 〒920-8580 ○経緯度：136°37'32"E 36°35'40"N ○連絡先：076-225-1111 (代表)				<b>【羽咋市役所】</b> ○所在地：羽咋市旭町ア 200番地 〒925-8501 ○経緯度：136°46'55"E 36°53'26"N ○連絡先：0767-22-1111 (代表)	
		○総面積：4,185.46km <sup>2</sup> ○宅地面積：18,039ha ○人口：1,174,026人 (男567,060 女606,966) ○人口密度：280.50人/km <sup>2</sup> ○世帯数：424,585世帯 ○平均気温：14.3℃      ○平均湿度：73% ○年降水量：2,470.2mm      ○平均風速：4.1m/s ○海岸延長：581.91km (自然海岸 210.97km) ○一級河川：2水系      ○二級河川：60水系 ○ごみ排出量：495,160t/年				○総面積：81.96km <sup>2</sup> ○宅地面積：638ha ○人口：24,517人 (男11,566 女12,951) ○人口密度：299.13人/km <sup>2</sup> ○世帯数：8,117世帯 ○平均気温：14.0℃      ○平均湿度：— ○年降水量：2,012.7mm      ○平均風速：2.5m/s ○海岸延長：13.04km (自然海岸 11.05km) ○一級河川：—      ○二級河川：7水系 ○ごみ排出量：11,080t/年	
漂着のメカニズムに関する条件	流況 【136°E-37°N】	平均流速 (ノット) 最大流速 (ノット) 平均流向 (度)	1月 0.2	4月 0.3	7月 0.2	10月 0.2	
	潮位差 【能登】 TP. -116.4cm	月平均潮位 (cm) 月最高潮位 (cm) 月最低潮位 (cm)	1月 136.9	4月 134.2	7月 157.8	10月 153.1	
	波浪 【金沢】	最大有義波高 (m) 平均有義波高 (m) 最高波高 (m)	1月 6.96	4月 4.28	7月 2.61	10月 3.43	
	風況 【金沢】	平均風速 (m/s) 最多風向 (—) 最大風速風向 (m/s・—)	1月 5.0 SSW 23.9・WSW	4月 4.2 ENE 26.7・SW	7月 3.5 SW 18.0・S	10月 3.6 ENE 23.6・E	
	海岸地形 【石川県】	自然海岸 (km) 半自然海岸 (km) 人工海岸 (km)	210.97 (泥浜 8.17 砂質 48.86 岩石 74.41 他 79.53) 125.59 (泥浜 0.00 砂質 74.44 岩石 39.99 他 11.16) 244.10 (埋立 35.40 干拓 2.70 他 206.00)				
	代表河川 【手取川】	幹川流路延長 (km) 流域面積 (km <sup>2</sup> ) 流量 (m <sup>3</sup> /s)	72 809 豊水 91.10 平水 55.22 低水 36.50				
海岸の価値	自然的価値	藻場干潟等分布 貴重な生物分布 自然公園等分布	情報図 1-1 " 1-2 " 1-3				
	歴史・文化的価値	史跡・名勝・天然記念物 自然景観資源 指定文化財	情報図 2-1				
	アメニティ	自然との触れ合い活動 観光資源・行事 海岸レクリエーション	情報図 2-2				
社会条件	海岸利用	護岸・構造物・海浜 港湾・漁港 産業施設等	情報図 3-1				
	河川利用	一級河川・二級河川 流域人口	情報図 3-2				
	地域管理	港湾区域 漁港区域 海岸保全区域	情報図 3-3				

○特記事項：

表 10 漂着場の特性 (石川県羽咋市 羽咋・滝海岸) (つづき)

<p>調査対象地域： 石川県羽咋市羽咋・滝海岸</p>	<p>経緯度：136°44'57"E 36°55'45"N</p>		
 <p>調査範囲 (7.4km)</p>		<p>海岸の価値</p>	<p>社会条件</p>
		<p>自然的価値</p> <p>能登半島国立公園 国指定天然記念物：気多神社社叢 県指定天然記念物：ケタノシロキクザクラ</p>	<p>海岸利用</p> <p>滝港 (地方港湾) 柴垣漁港 (一種) 羽咋漁港 (一種)</p>
		<p>歴史・文化的価値</p> <p>いしかわの自然百景：柴垣海岸 いしかわの自然百景：気多神社社叢林</p> <hr/> <p>いしかわの自然百景：千里浜海岸 日本の渚百選：36 千里浜なぎさドライブウェイ</p>	<p>河川利用</p> <p>羽咋川 (二級河川) 本川 1、支川 13 流路延長 66,720m 流域面積 374.6km<sup>2</sup></p>
<p>アメニティ</p> <p>自然百景めぐるみち：千里浜 UFO 神話のみち 自然百景めぐるみち：柴垣海岸 ロマンのみち 能登千里浜国民休暇村 柴垣海水浴場 滝港アリーナ</p> <hr/> <p>千里浜なぎさドライブウェイ 国立能登青少年交流の家 千里浜海水浴場</p>	<p>地域管理</p> <p>海岸保全区域：羽咋滝海岸 海岸保全区域：羽咋一の宮海岸 港湾海岸保全区域：滝港海岸 (一ノ宮地区) 港湾海岸保全区域：滝港海岸 (滝崎地区) 漁港海岸保全区域：柴垣漁港 漁港海岸保全区域：羽咋漁港</p> <hr/> <p>羽咋郡市広域圏事務組合 処理能力； リサイクルセンターごみ資源化施設 ・粗大 21t/日 ・資源化 21t/日 リサイクルセンターごみ燃料化施設 66t/日 埋立処分場 2012 年埋立終了</p>		