

表 2 各地点の特徴とゴミの回収・運搬方法

モデル地域		地点の特徴								漂着ゴミの回収・運搬方法								
		調査範囲				調査区域		調査地点		人力		重機の種類			回収・運搬機器等			
		海岸名称	海岸線 (km)	位置	海岸の形状	周辺の利用状況	海岸線 (km)	海岸幅 (m)	コドラート 10m枠	コドラート 2m枠の利用	ボランティア	作業員	バックホウ	ホイールローダ	ビーチクリーナ	小型運搬船	大型運搬船	不整地運搬車
山形県	酒田市	飛島西海岸	約3km	島	砂浜 礫浜		約3km	10m未満	1枠×5地点									
		赤川河口部	約5km	本土	砂浜	海水浴場	約5km	60m	5枠×5地点									
石川県	羽咋市	羽咋・滝海岸	約7.4km	本土	砂浜	景勝地 (なぎさドライブウェイ)	約5km	25m	3枠×5地点 追加: 1枠×2地点									
福井県	坂井市	梶地先海岸～安島地先海岸	約5km	本土	礫浜 断崖・磯	景勝地 (東尋坊)	約5km	10m未満	1枠×5地点									
三重県	鳥羽市 (答志島)	桃取東地先海岸	約7.5km	島	砂浜 礫浜 断崖・磯		約250m	10m未満	1枠×5地点									
長崎県	対馬市	越高海岸	約0.2km	離島	礫浜	漁港	約0.2km	10m未満	1枠×5地点									要検討
		志多留海岸	約0.2km	離島	礫浜		約0.2km	10m未満	1枠×5地点									
熊本県	上天草市	樋島海岸	約5km	島	トホット 一部砂浜	海水浴場	約5km	10m未満	1枠×5地点 追加:2枠									
	苓北町	富岡海岸	約5km	島	礫浜 一部砂浜	海水浴場	約5km	10m未満	1枠×5地点									
沖縄県	石垣市 (石垣島)	吉原海岸 ～米原海岸	約5km	離島	砂浜 一部礫浜	海水浴場	約5km	10m未満	1枠×4地点 2枠×1地点									
	竹富町 (西表島)	住吉海岸 ～星砂の浜 ～上原海岸	約5km	離島	砂浜 一部礫浜	景勝地 (星砂の浜)	約1.8km	10m未満	1枠×5地点									要検討

表 3 各モデル地域における図番号

	海岸名・調査範囲名	調査範囲	調査区域 及び調査枠	調査枠内の 詳細図(2m 枠)	ゴミ運搬 の模式図
山形県	飛島西海岸	図 6	図 7	図 8	図 9
	赤川河口部	図 10	図 11	-	図 12
石川県	羽咋・滝海岸	図 13	図 14	-	図 15
福井県	梶地先海岸～安島地先海岸	図 16	図 17	図 18	図 19
三重県	答志島 桃取東地先海岸	図 20	図 21	図 22	図 23
長崎県	対馬市 越高海岸	図 24	図 25	図 26	図 27
	対馬市 志多留海岸	図 28	図 29	図 30	図 31
熊本県	上天草市龍ヶ岳町 樋島海岸	図 32	図 33	図 34	図 35
	苓北町 富岡海岸	図 36	図 37	図 38	図 39
沖縄県	吉原海岸～米原海岸(石垣島)	図 40	図 41	図 42	図 43
	住吉～星砂の浜～上原海岸 (西表島)	図 44	図 45	図 46	図 47

注：表中の「-」は2m 枠を設置しないことを示す。

山形県

) 飛島西海岸



図 6 調査範囲 (山形県酒田市 飛島西海岸)



図 7 調査地点及び調査枠 (山形県酒田市 飛島西海岸)

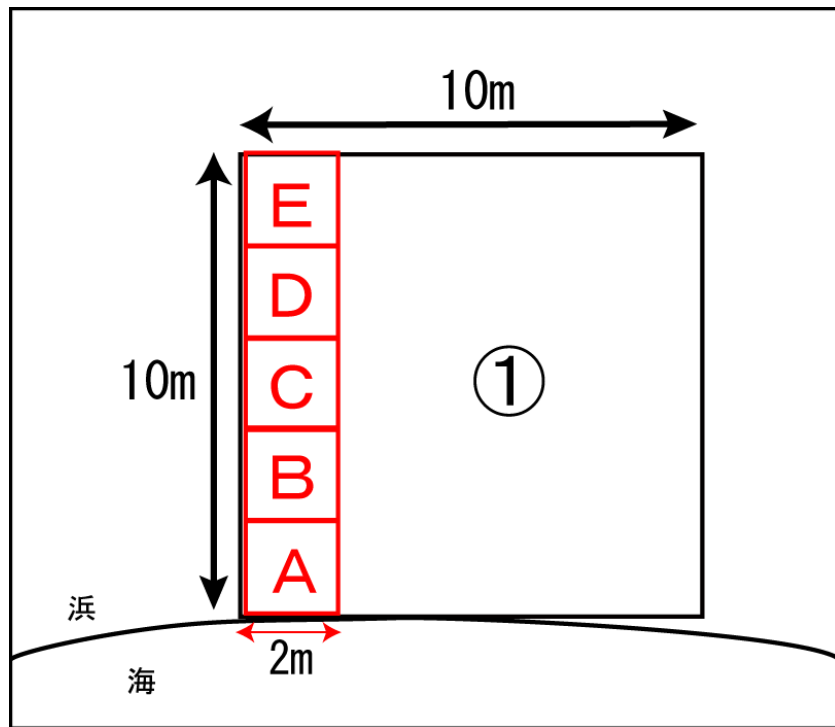


図 8 調査枠内の詳細図（山形県酒田市 飛島西海岸）

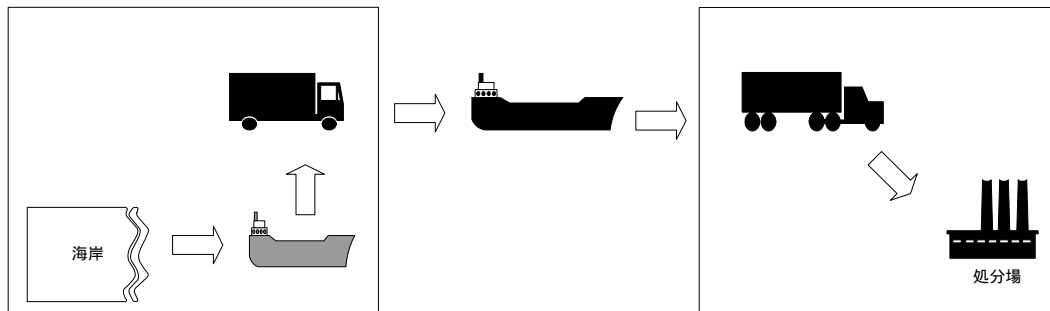


図 9 ゴミ運搬の模式図（山形県酒田市 飛島西海岸）

山形県
) 赤川河口部

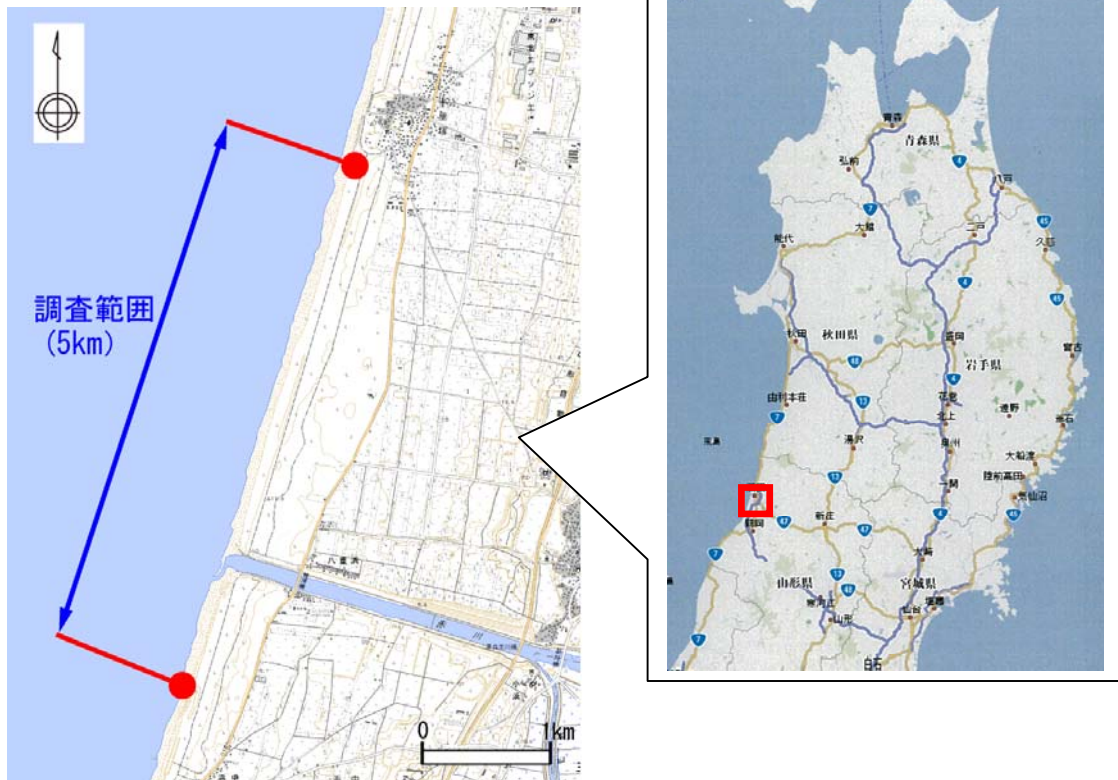


図 10 調査範囲（山形県酒田市 赤川河口部）

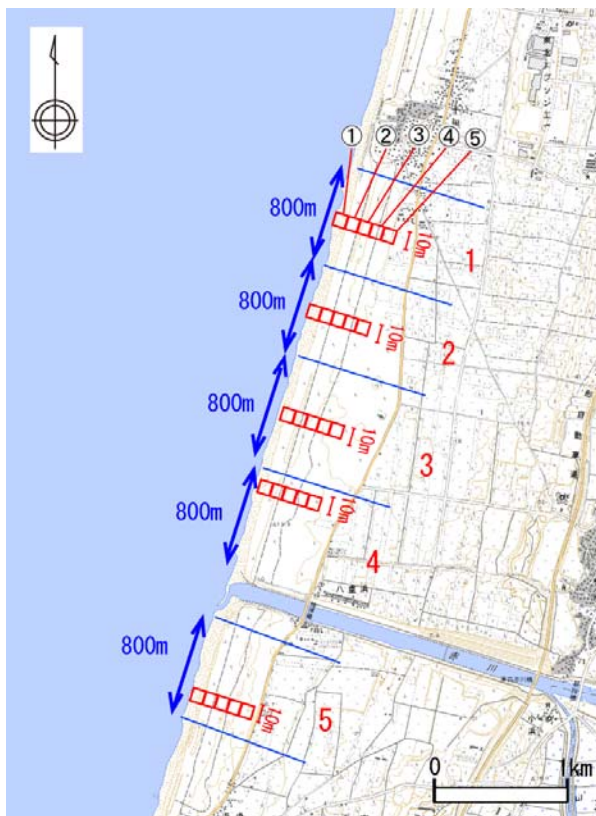


図 11 調査地点及び調査枠（山形県酒田市 赤川河口部）

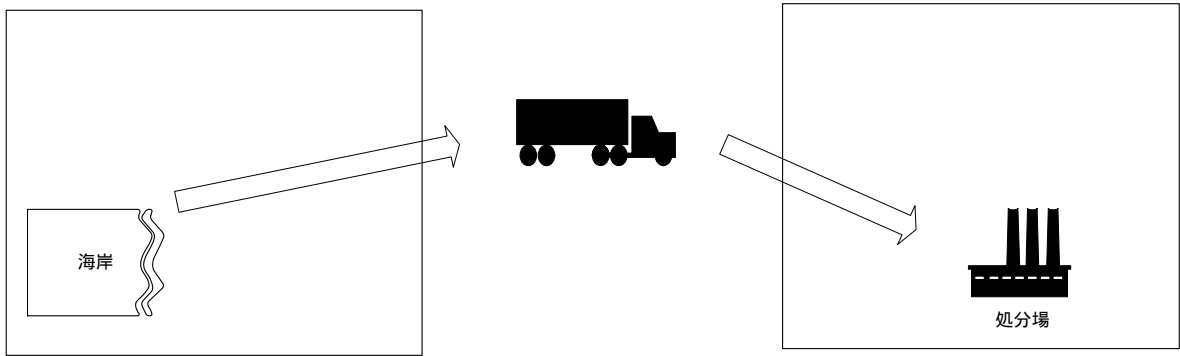


図 12 ゴミの運搬の模式図（山形県酒田市 赤川河口部）

石川県

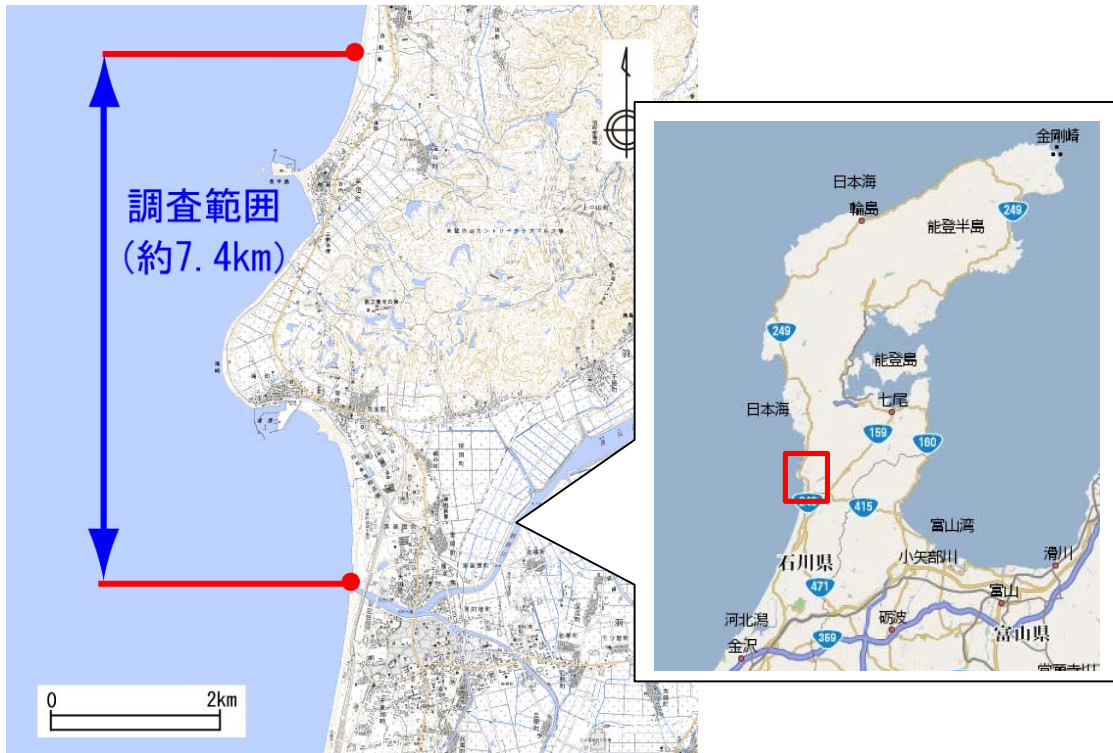


図 13 調査範囲（石川県羽咋市 羽咋・滝海岸）

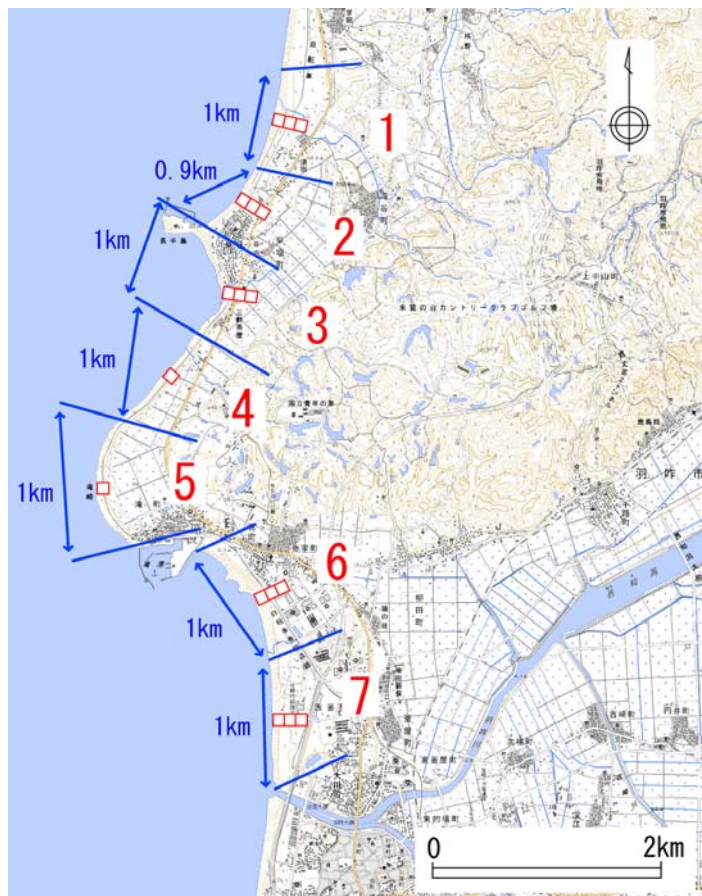


図 14 調査地点及び調査枠（石川県羽咋市 羽咋・滝海岸）