

東北

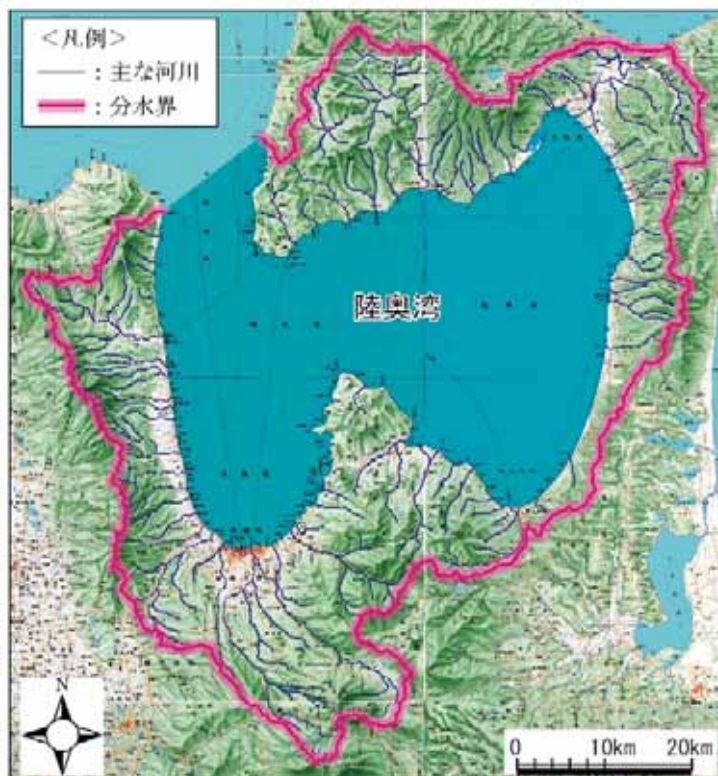
10. 陸奥湾 (むつわん)

海域の概要



本湾は、津軽半島と下北半島に囲まれ、北部を津軽海峡に開いた内湾です。湾奥には青森港などがあります。湾内ではホタテの養殖などが行われています。

諸元



湾口幅	14km
面積	1667.89km ²
湾内最大水深	75m
湾口最大水深	75m
閉鎖度指標	2.92

範囲または位置



青森県下北郡佐井村焼山崎と東津軽郡平館村※平館灯台を結ぶ線及び陸岸により囲まれた海域

※平館村：現在の外ヶ浜町

環境基準類型指定の状況

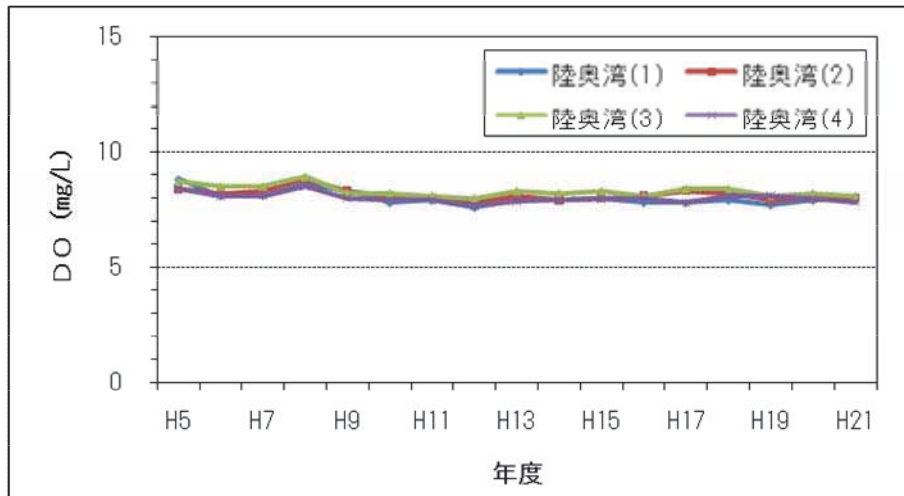


環境基準類型の指定

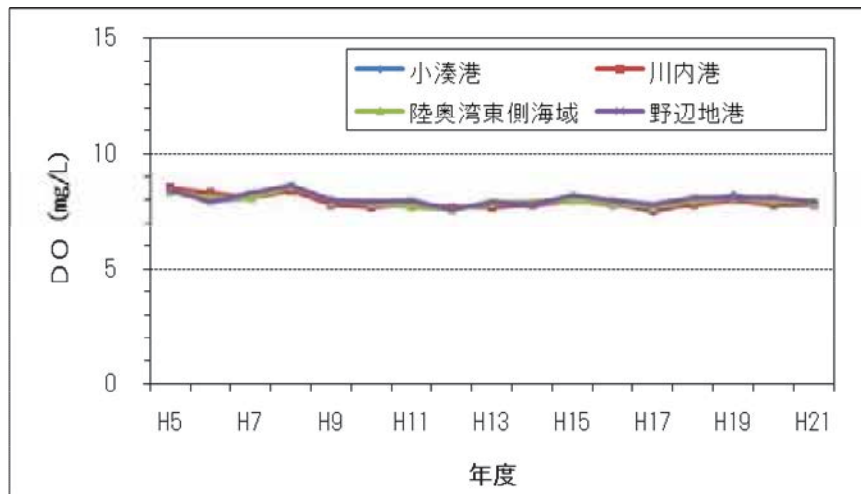
水域名	COD	窒素・りん	水域区分
陸奥湾(1)	C	/	海域
陸奥湾(2)	C	/	海域
陸奥湾(3)	B	/	海域
陸奥湾(4)	A	/	海域
小湊港	B	/	海域
川内港	B	/	海域
陸奥湾東側海域	A	/	海域
野辺地港	B	/	海域
大湊港(1)	C	/	海域
大湊港(2)	B	/	海域
陸奥湾	/	I	海域

水質の変化

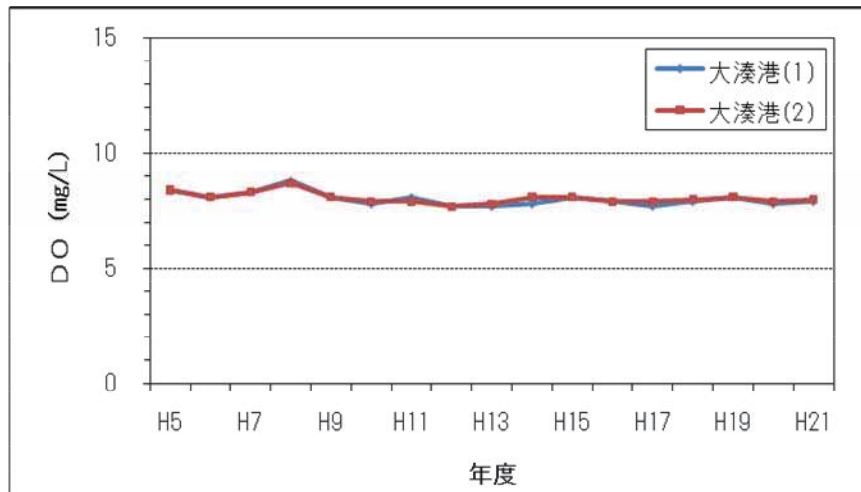
■ DO (1/3)



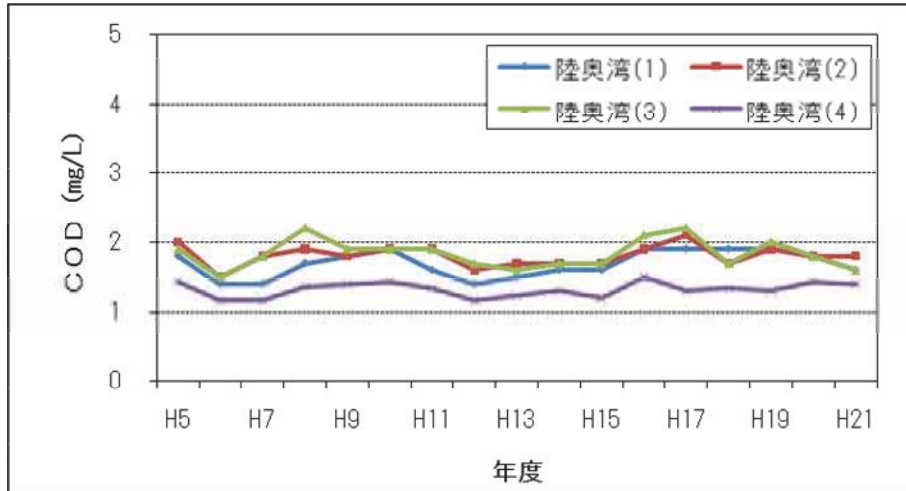
■ DO (2/3)



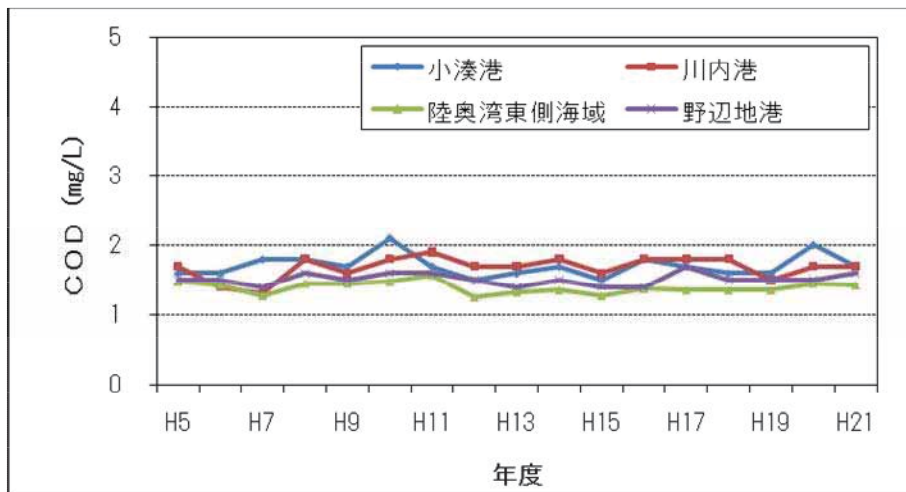
■ DO (3/3)



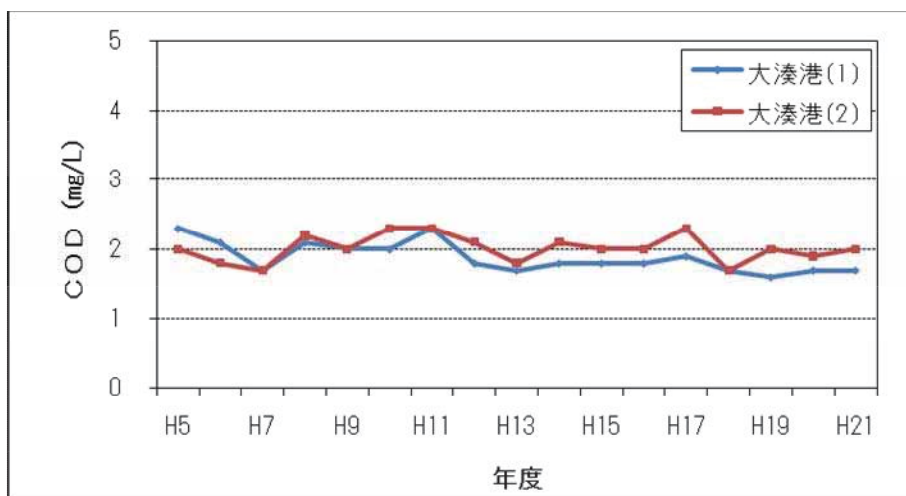
■ COD (1/3)



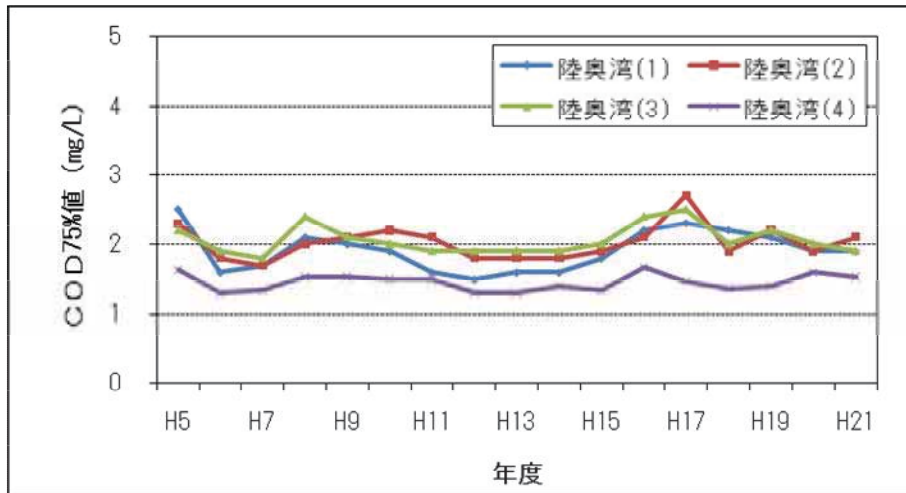
■ COD (2/3)



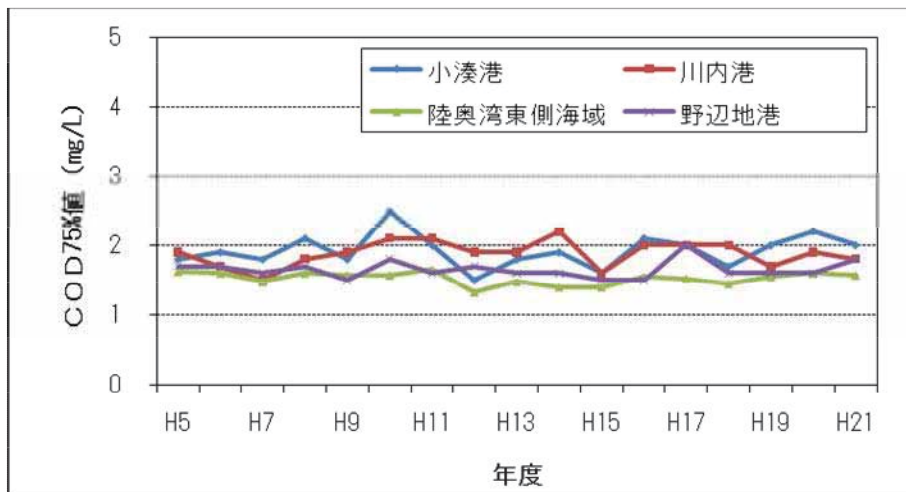
■ COD (3/3)



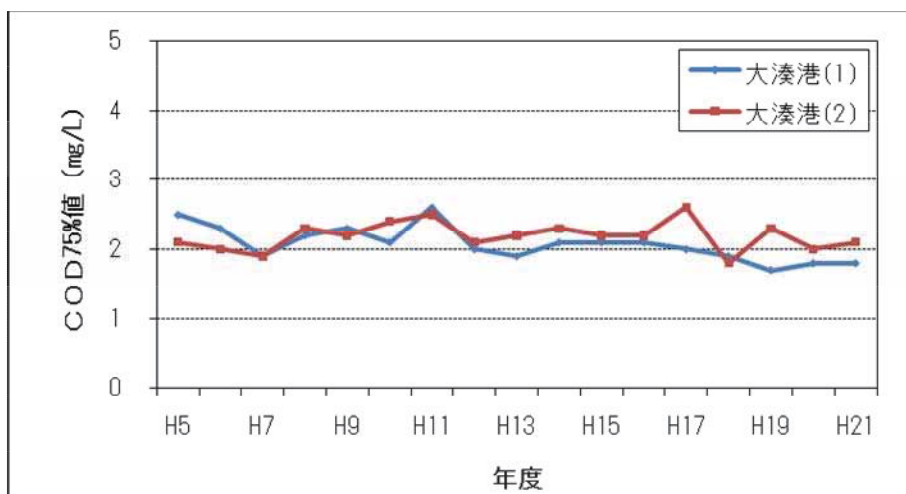
■ COD75%値 (1 / 3)



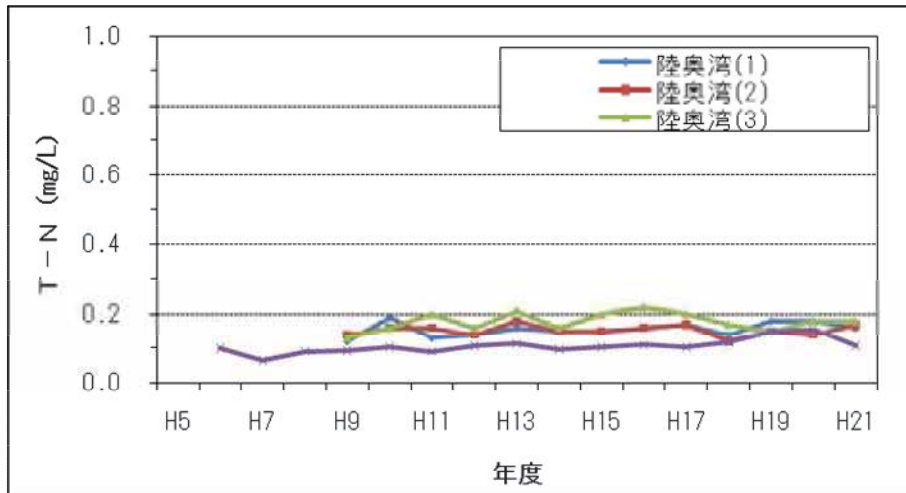
■ COD75%値 (2 / 3)



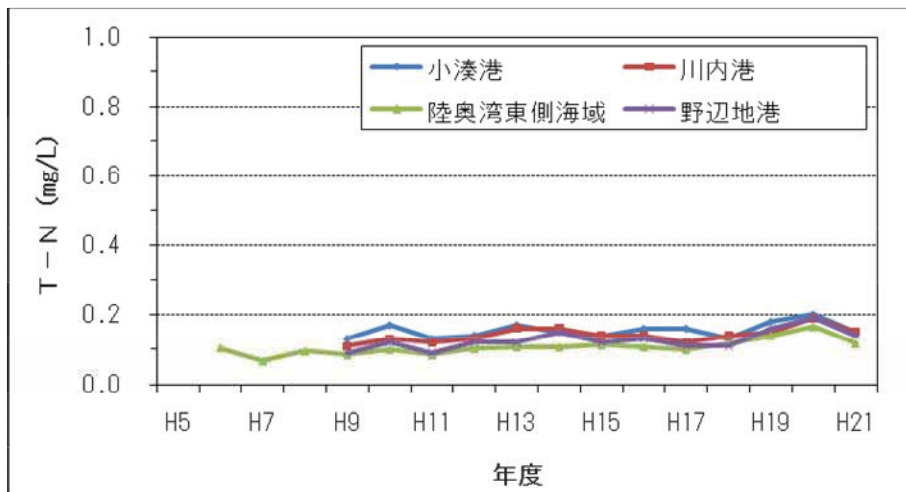
■ COD75%値 (3 / 3)



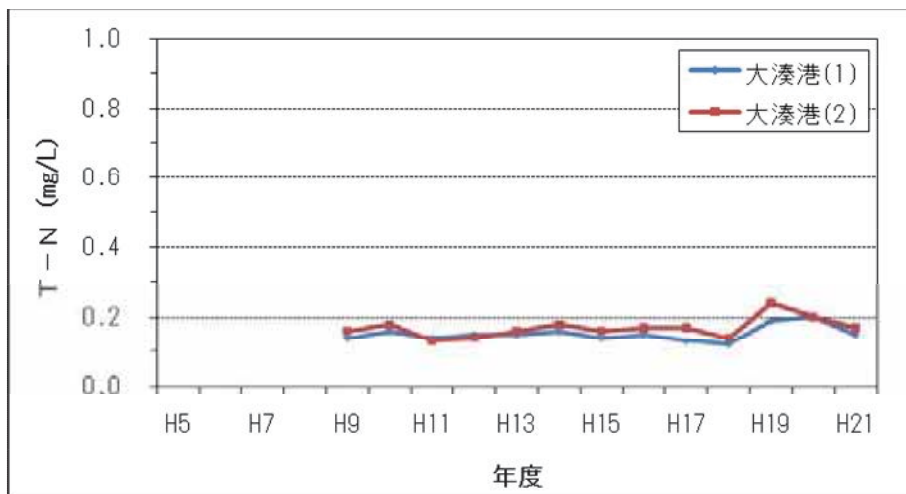
■ T-N (1/3)



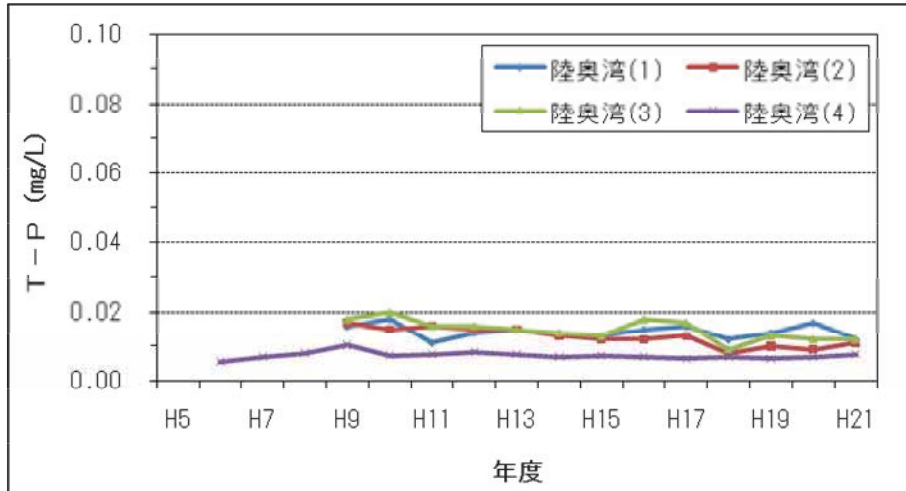
■ T-N (2/3)



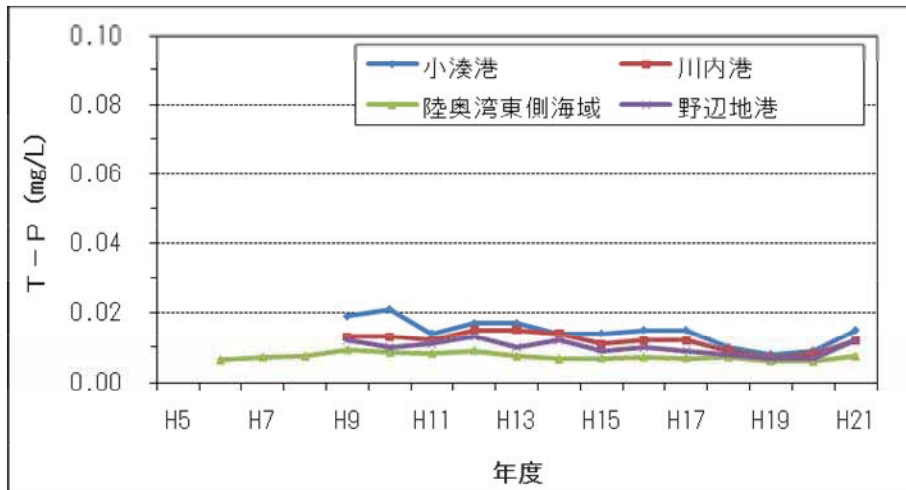
■ T-N (3/3)



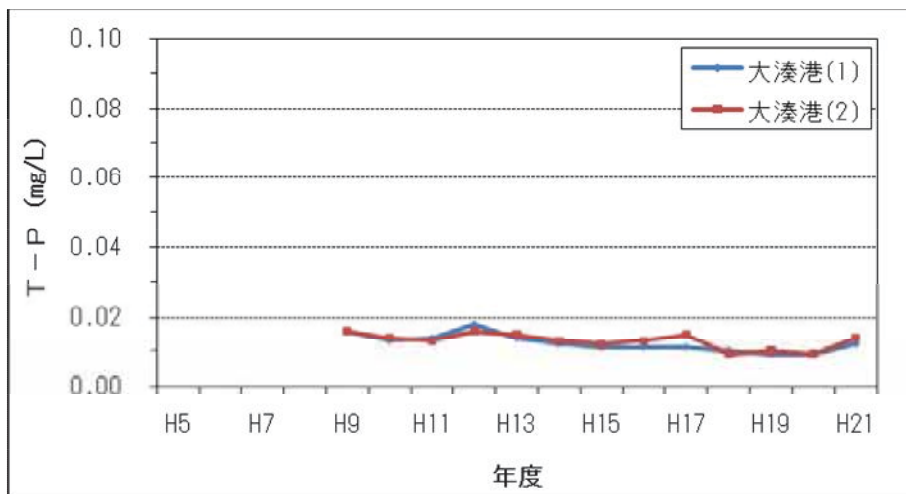
■ T-P (1/3)



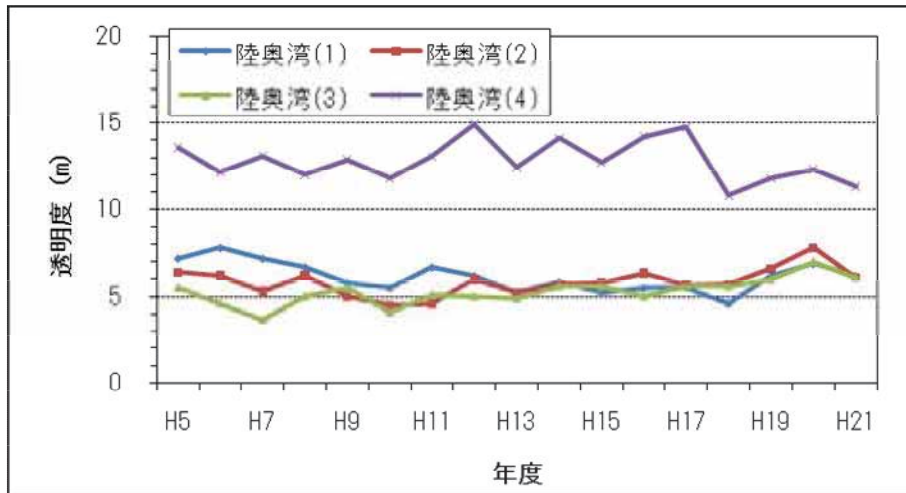
■ T-P (2/3)



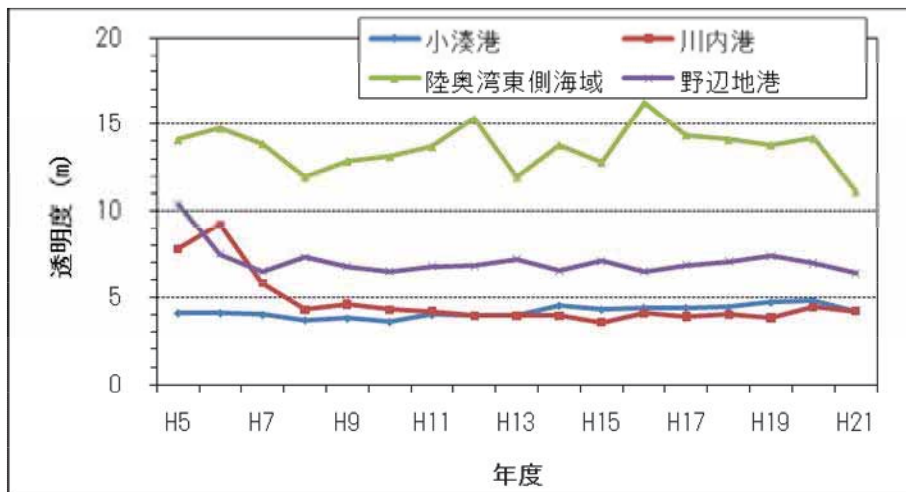
■ T-P (3/3)



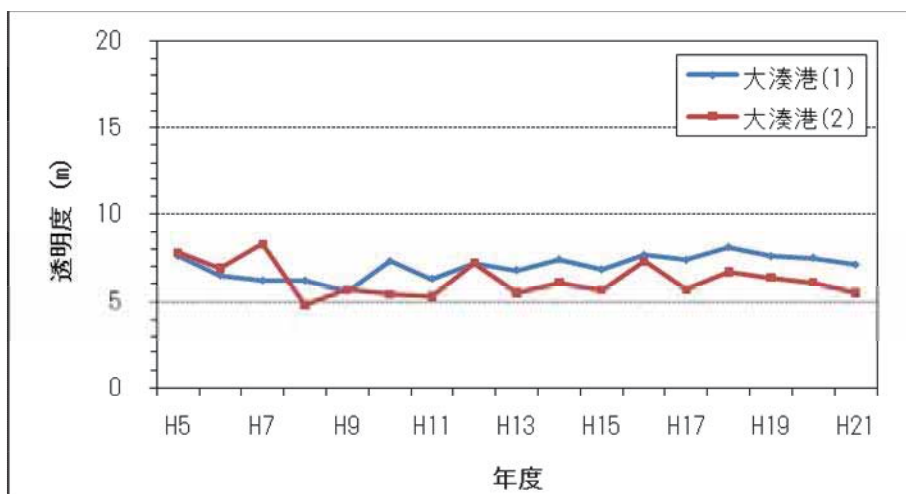
■透明度 (1/3)



■透明度 (2/3)



■透明度 (3/3)



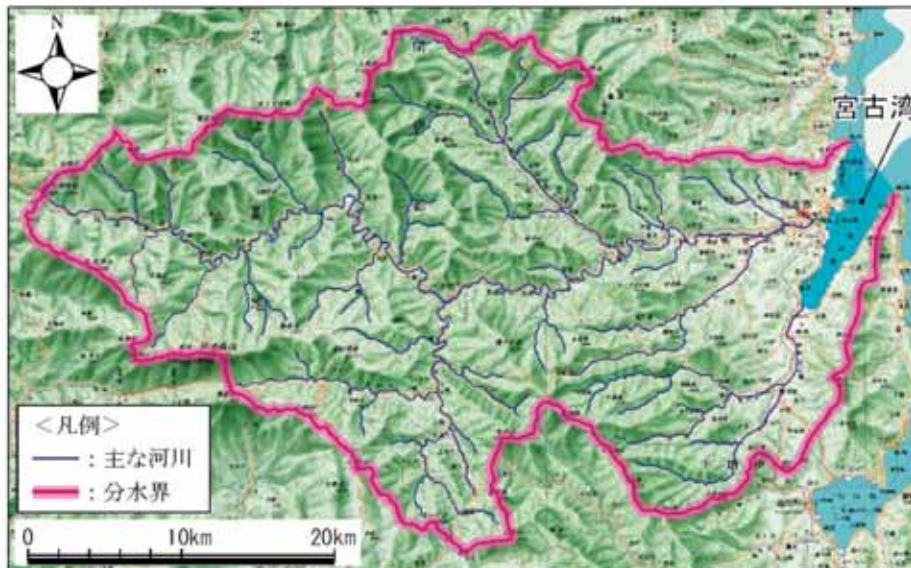
11. 宮古湾 (みやこわん)

海域の概要



本湾は、岩手県東岸の中央部に位置する湾で、奥行きが深い湾内には宮古港があります。湾内ではワカメ・コンブ・ホタテ・カキなどの養殖が行われています。

諸元



湾口幅	4.8km
面積	24.1km ²
湾内最大水深	76m
湾口最大水深	76m
閉鎖度指標	1.02



範囲または位置

岩手県宮古市閉伊崎北端と同市姉ヶ崎東端を結ぶ線及び陸岸により囲まれた海域



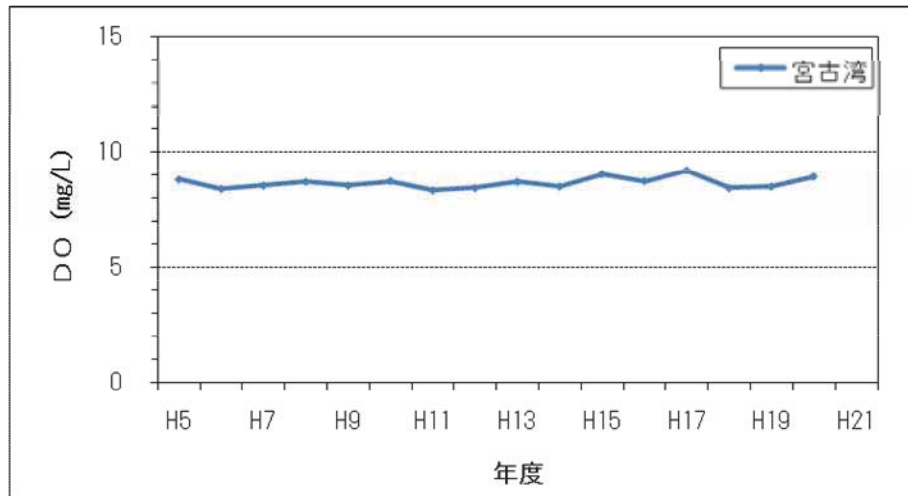
環境基準類型指定の状況

環境基準類型の指定

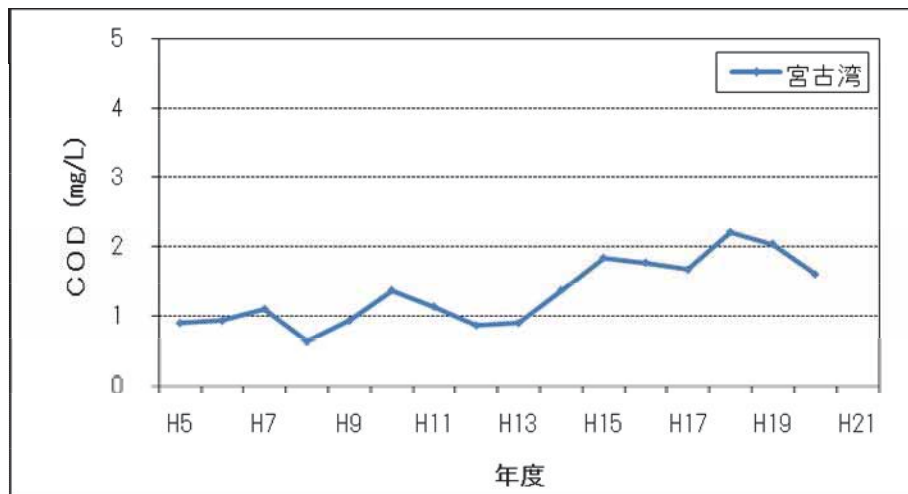
水域名	COD	窒素・りん	水域区分
宮古湾	A	Ⅱ	海域

水質の変化

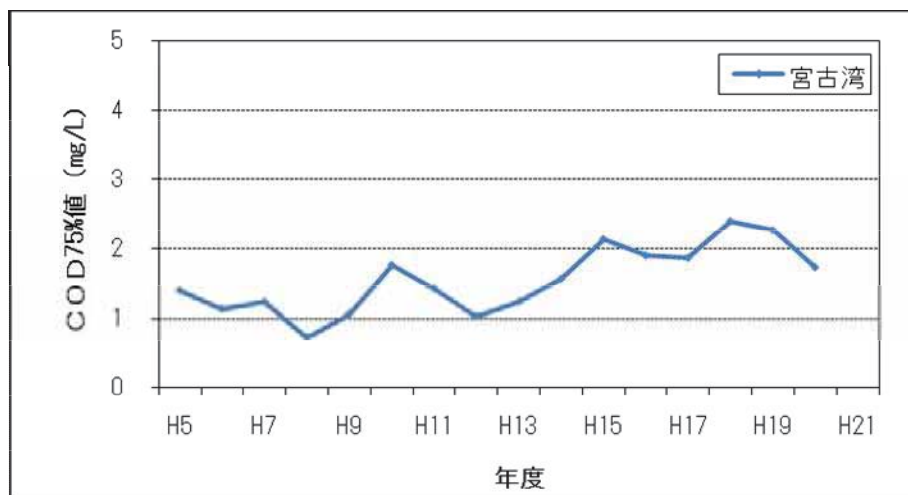
■ DO



■ COD



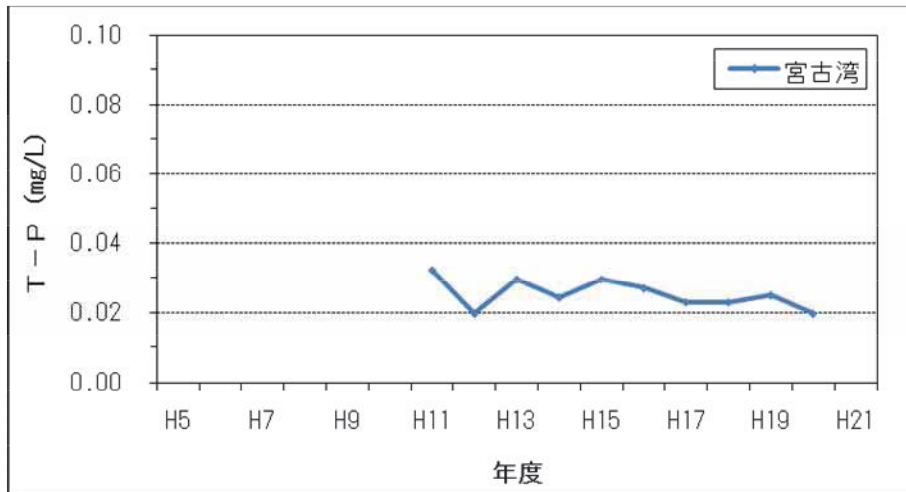
■ COD75%値



■ T-N



■ T-P



12. 大船渡湾 (おおふなとわん)

海域の概要



本湾は、岩手県南部のリアス式海岸に存在する湾で、南部を太平洋に開いています。湾奥には大船渡港があります。湾内ではカキ・ノリ・ワカメの養殖などが行われています。

諸元



湾口幅	0.2km
面積	7.89km ²
湾内最大水深	38m
湾口最大水深	38m
閉鎖度指標	14.04

範囲または位置

岩手県大船渡港湾口防波堤両先端を結ぶ線、同防波堤及び陸岸により囲まれた海域



環境基準類型指定の状況

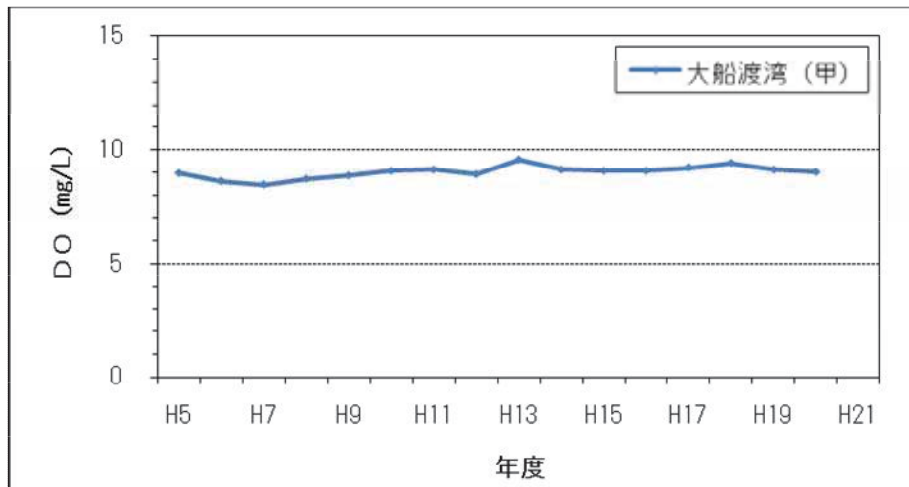
環境基準類型の指定

水域名	COD	窒素・りん	水域区分
大船渡湾(甲)	A	-	海域



水質の変化

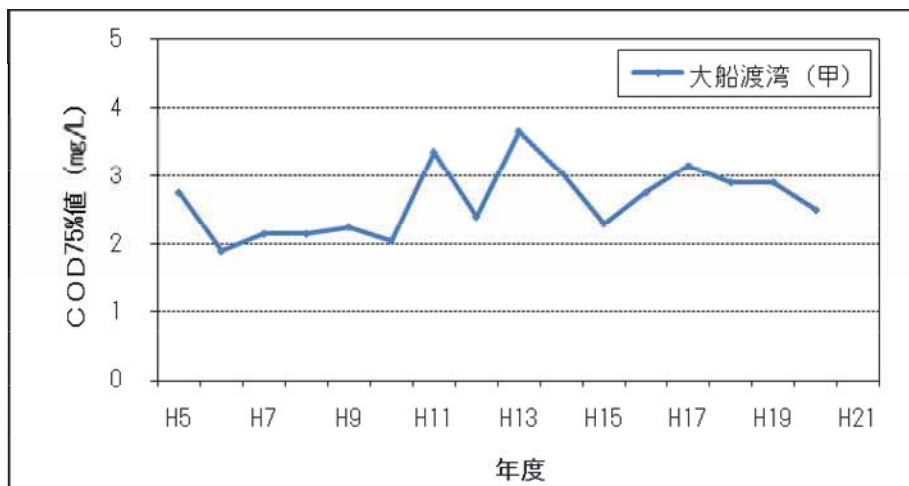
■ DO



■ COD



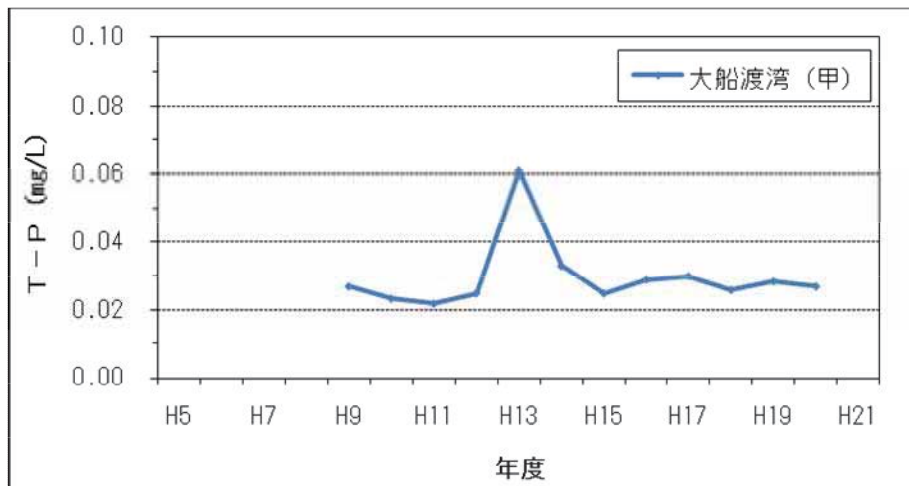
■ COD75%値



■ T-N



■ T-P



13. 広田湾 (ひろたわん)

海域の概要



本湾は、岩手県と宮城県の県境に存在する湾で、湾奥には高田松原と呼ばれる美しい砂浜海岸が広がっています。湾内では、カキなどの養殖が行われています。

諸元



湾口幅	4.75km
面積	37.13 km ²
湾内最大水深	56m
湾口最大水深	56m
閉鎖度指標	1.28



範囲または位置

岩手県陸前高田市広田崎南端と宮城県本吉郡唐桑町※字高石浜三百九十六番地東端を結ぶ線及び陸岸により囲まれた海域

※本吉郡唐桑町：現在の気仙沼市唐桑町



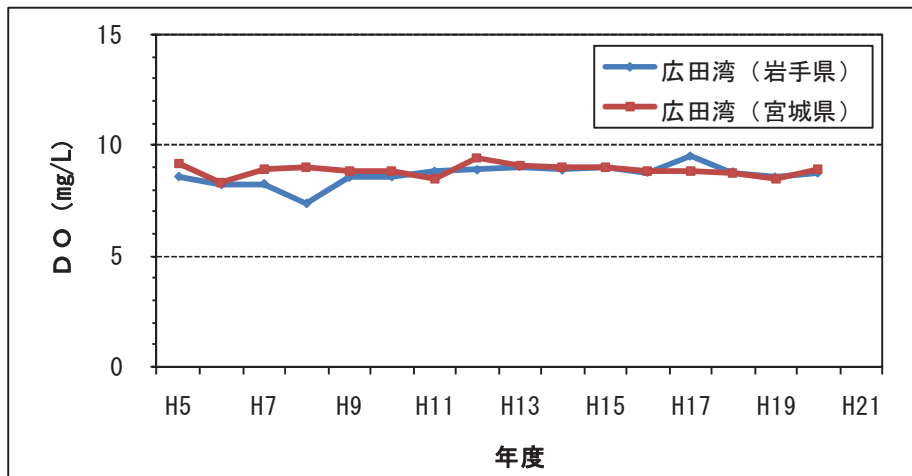
環境基準類型指定の状況

環境基準類型の指定

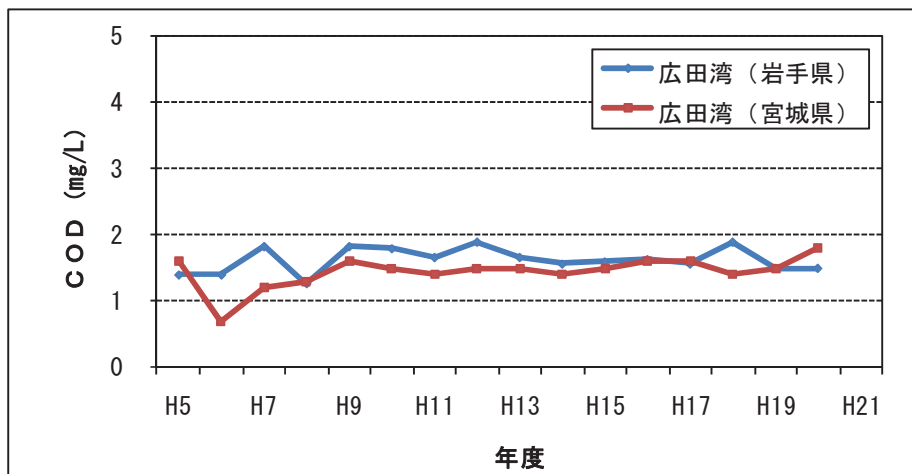
水域名	COD	窒素・りん	水域区分
広田湾 (岩手県)	A	Ⅱ	海域
広田湾 (宮城県)	—	Ⅱ	海域

水質の変化

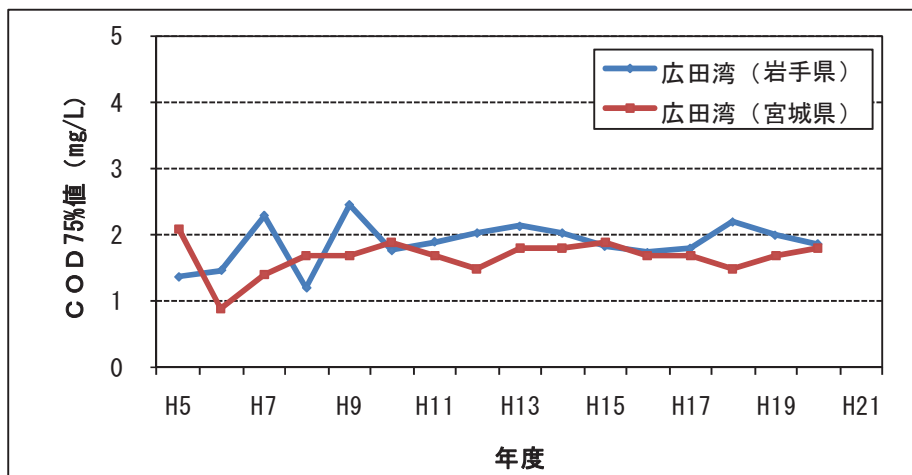
■ DO



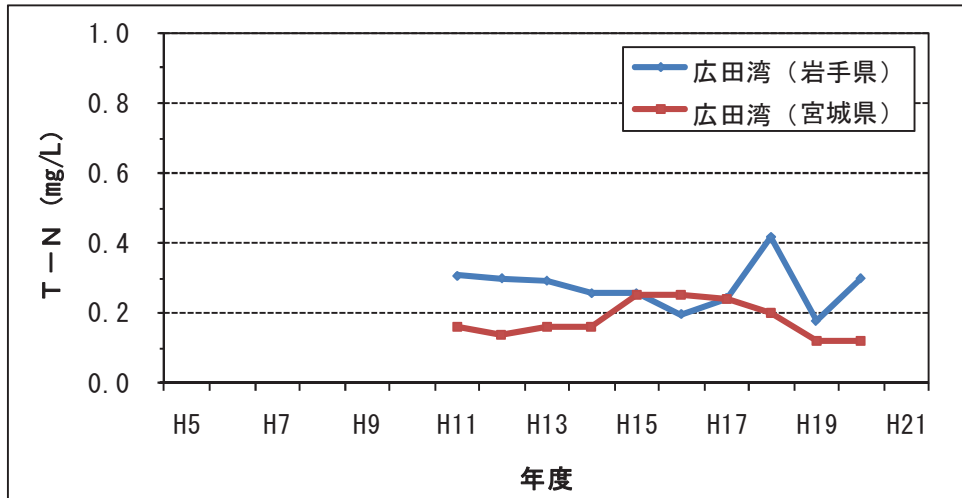
■ COD



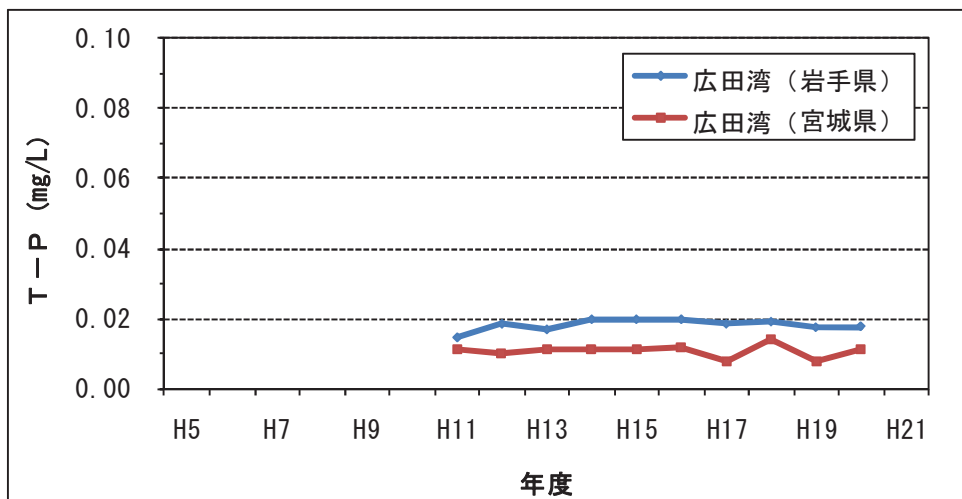
■ COD75%値



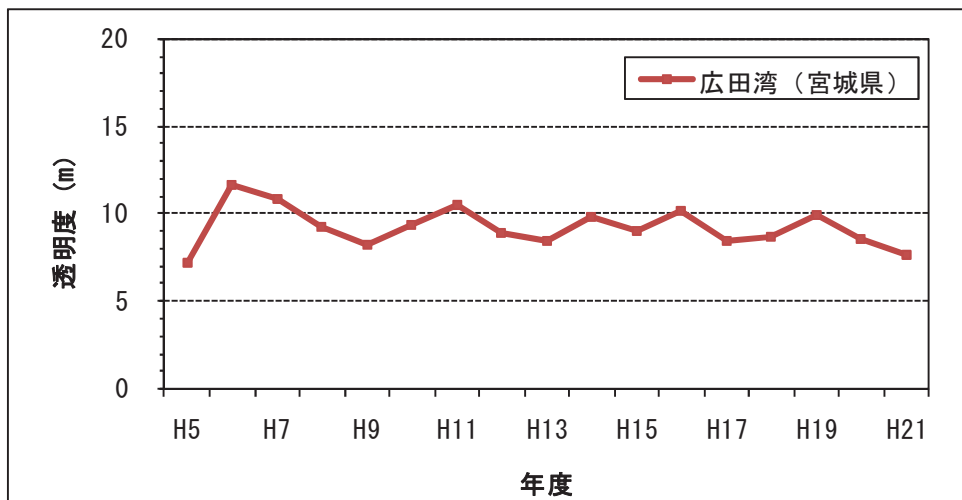
■ T-N



■ T-P



■ 透明度



14. 釜石湾 (かまいしわん)

海域の概要



本湾は、岩手県南東部に存在する湾で、湾奥には天然の良港である釜石港が存在します。湾の南海域はワカメやホタテ、コンブなどの養殖場として利用されています。

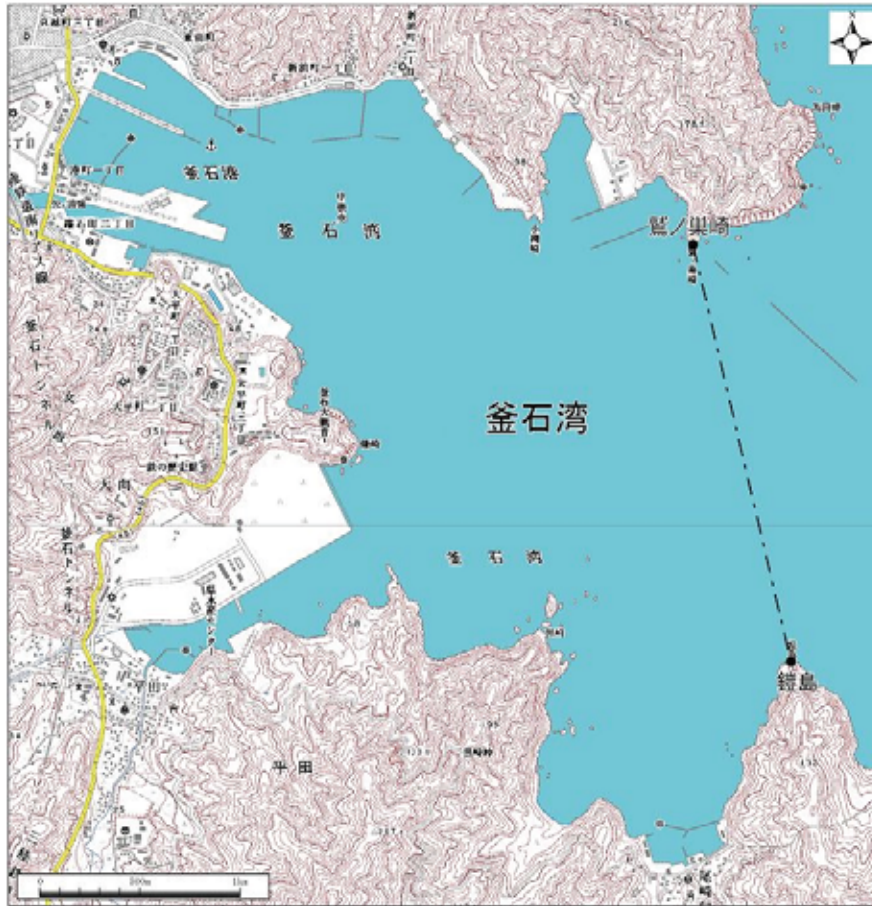
諸元



湾口幅	2.3km
面積	8.7km ²
湾内最大水深	49m
湾口最大水深	49m
閉鎖度指標	1.28

範囲または位置

岩手県釜石市釜石先端と
同市鷲ノ巣崎を結ぶ線及び
陸岸により囲まれた海域



環境基準類型指定の状況

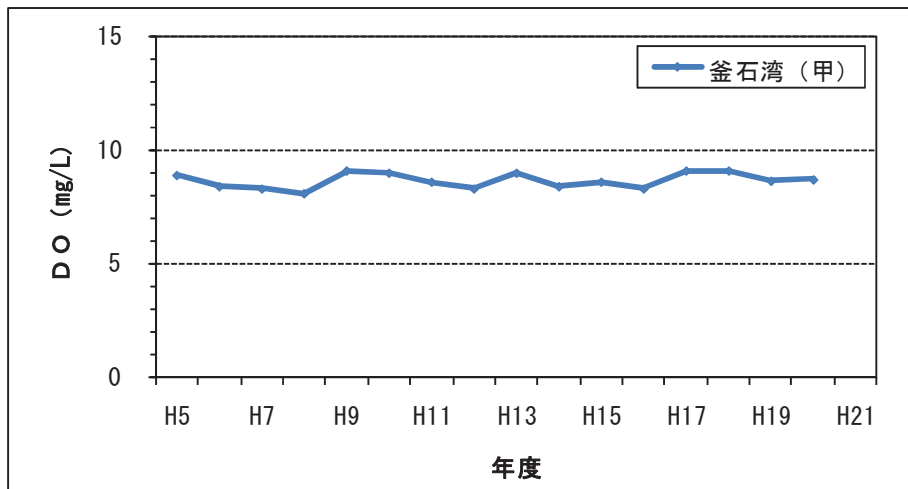
環境基準類型の指定

水域名	COD	窒素・りん	水域区分
釜石湾(甲)	A	II	海域

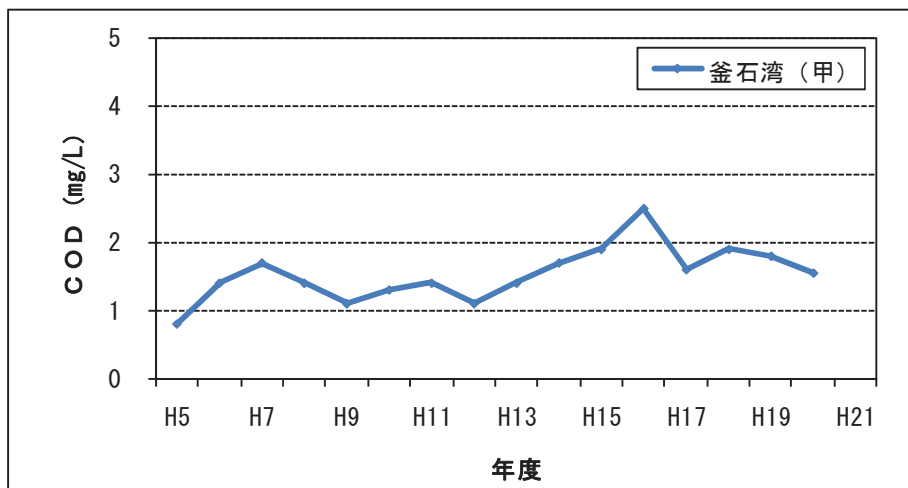


水質の変化

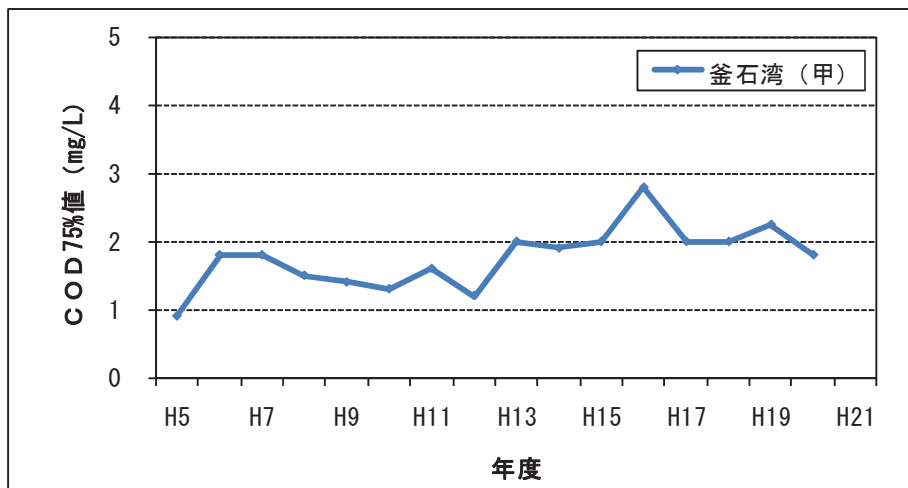
■ DO



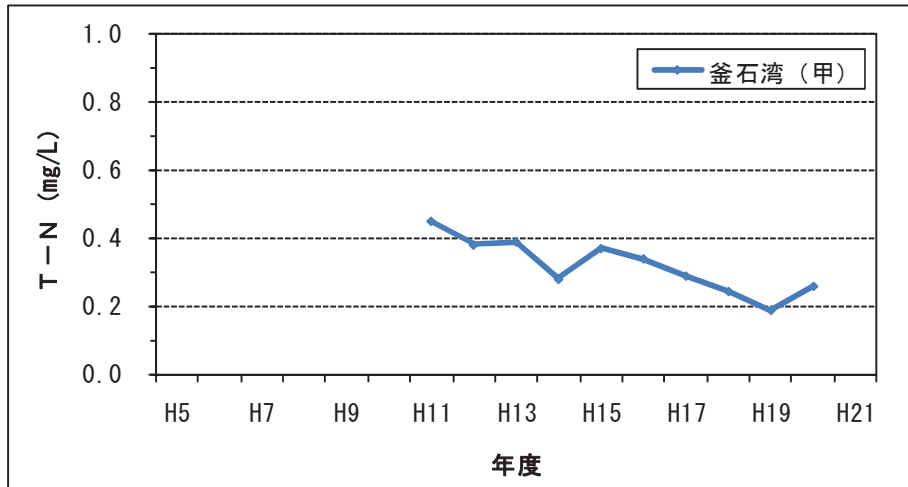
■ COD



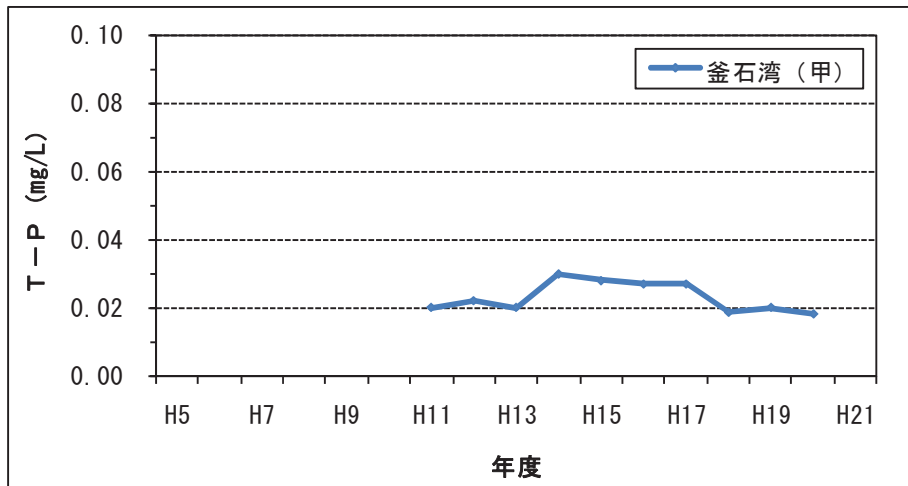
■ COD75%値



■ T-N



■ T-P



15. 大槌湾 (おおつちわん)

海域の概要



本湾は、岩手県中部に存在する湾で、湾奥には大槌漁港が存在します。湾内には、「ひょっこりひょうたん島」のモデルとなった蓬莱島があり、釣り人のメッカとなっています。

諸元



湾口幅	4.1km
面積	20.2km ²
湾内最大水深	77m
湾口最大水深	77m
閉鎖度指標	1.1

範囲または位置



岩手県釜石市御箱崎と上閉伊郡大槌町野島鮫鼻を結ぶ線、同島南端から二三六度に引いた線及び陸岸により囲まれた海域

環境基準類型指定の状況

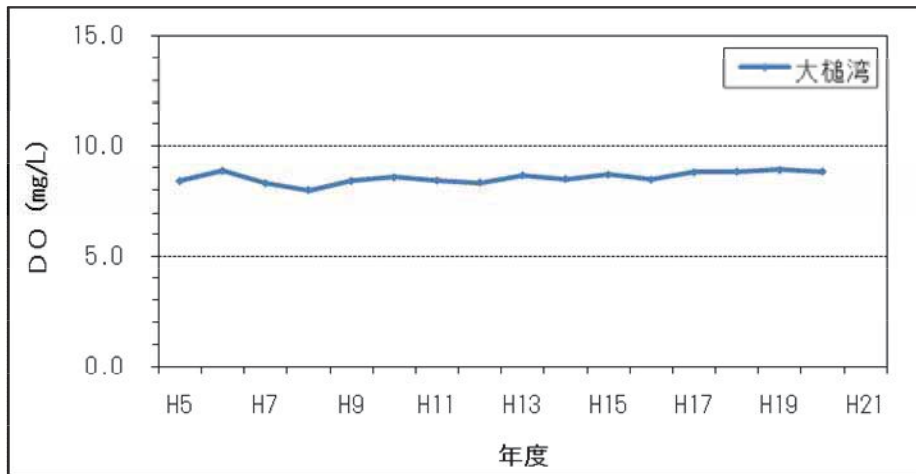


環境基準類型の指定

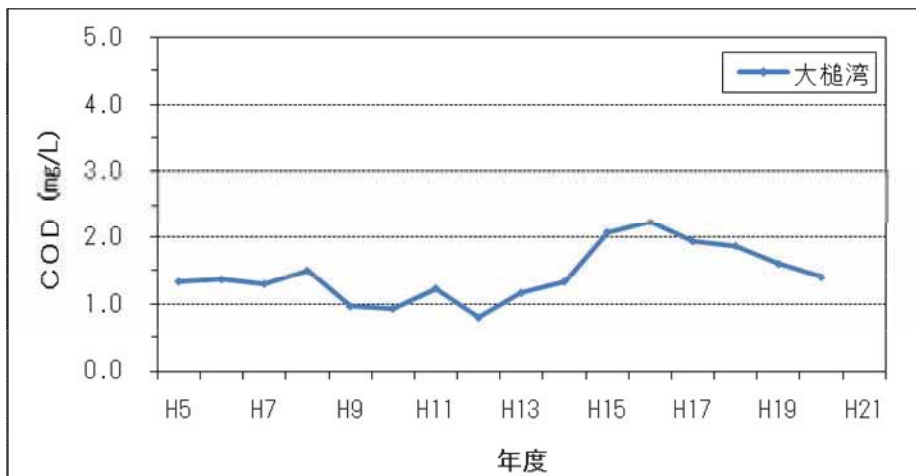
水域名	COD	窒素・りん	水域区分
大槌湾	A	Ⅱ	海域

水質の変化

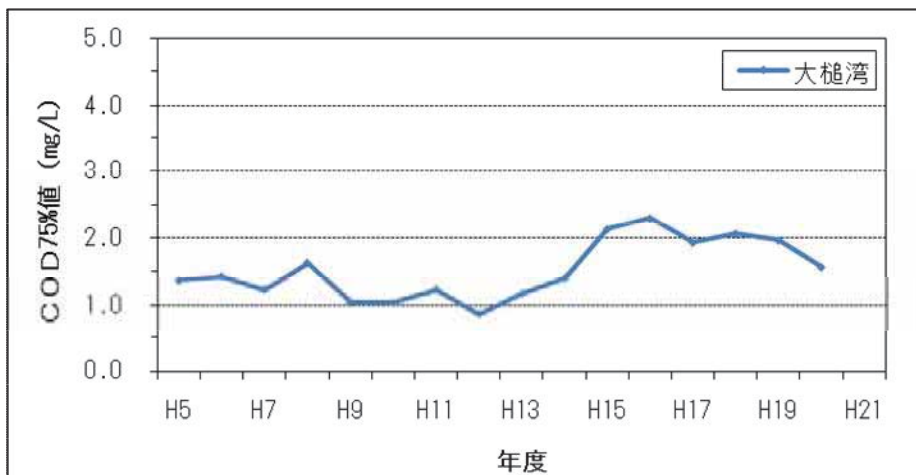
■ DO



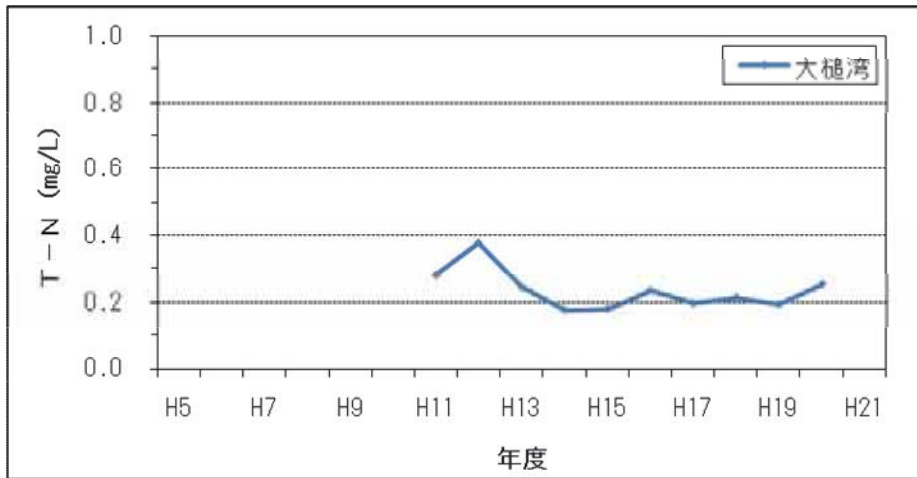
■ COD



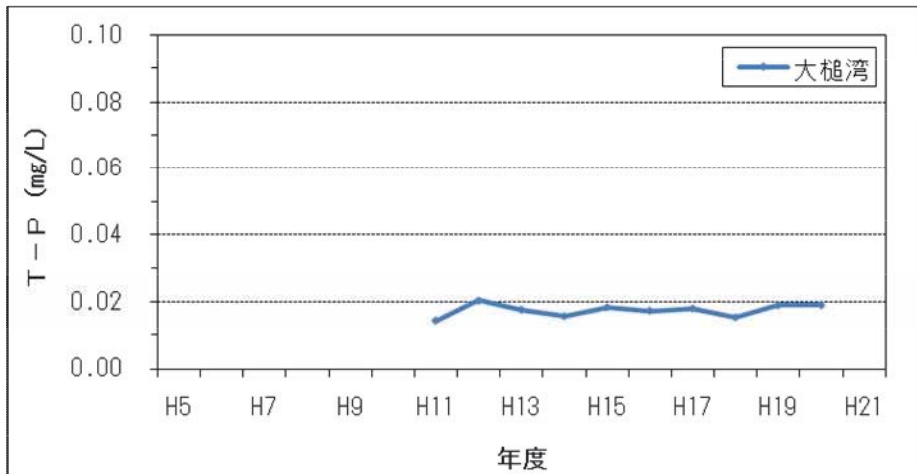
■ COD75%値



■ T-N



■ T-P



16. 越喜来湾 (おっきらいわん)

海域の概要



本湾は、三陸海岸に存在する湾で、湾奥には越喜来浪板海水浴場があります。湾全体が三陸町に存在し、湾内ではワカメ・ホタテなどの養殖漁業も盛んです。

諸元



湾口幅	2.2km
面積	18.8 km ²
湾内最大水深	93m
湾口最大水深	93m
閉鎖度指標	1.97

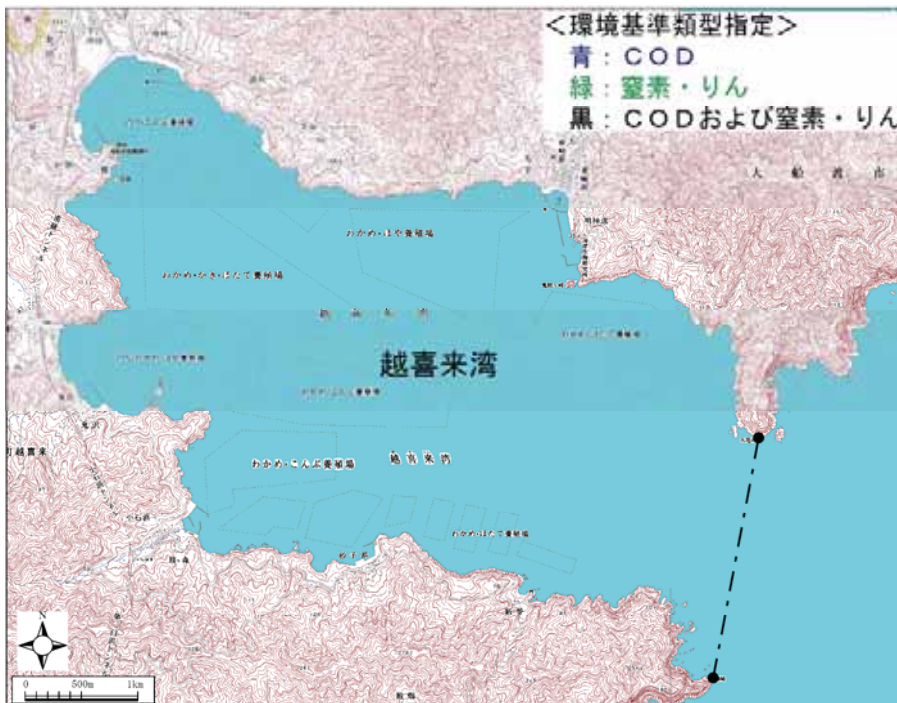
範囲または位置



岩手県気仙郡三陸町※大塩崎と同町脚崎を結ぶ線及び陸岸により囲まれた海域

※気仙郡三陸町：現在の大船渡市三陸町

環境基準類型指定の状況

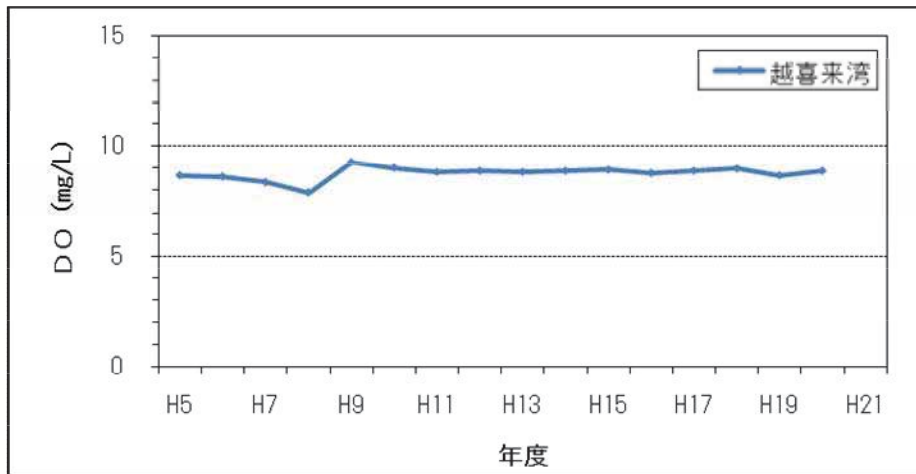


環境基準類型の指定

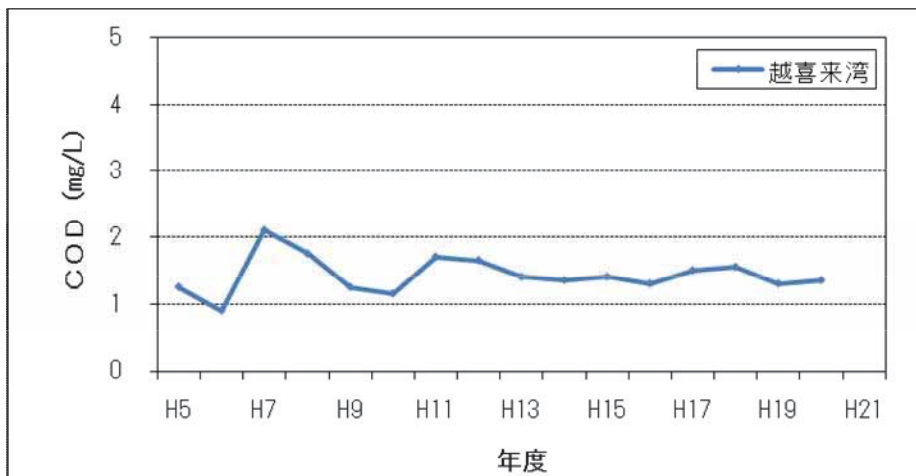
水域名	COD	窒素・りん	水域区分
越喜来湾	A	Ⅱ	海域

水質の変化

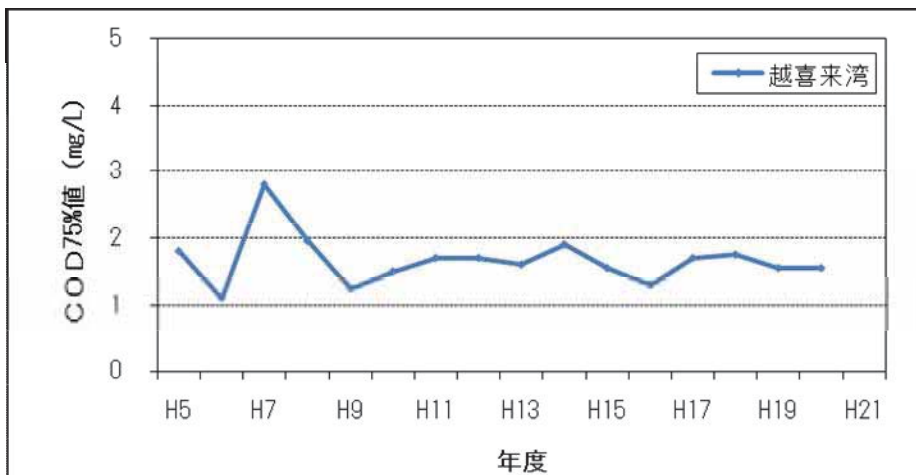
■ DO



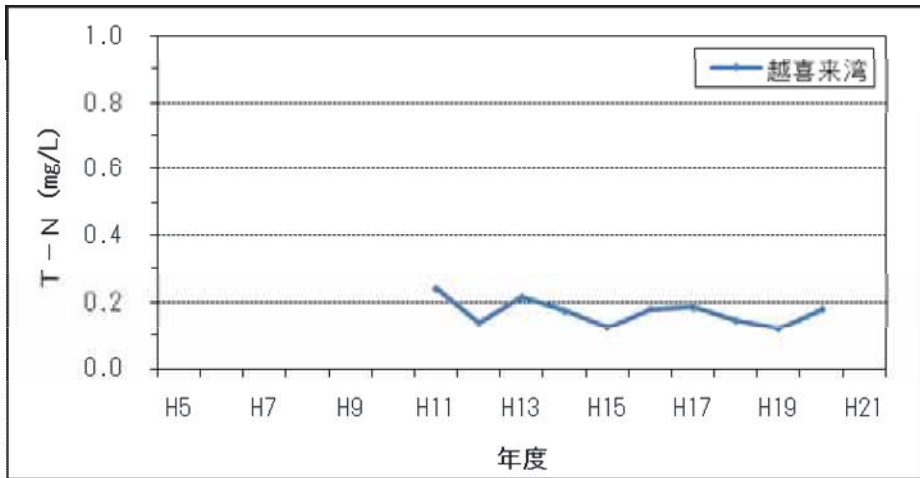
■ COD



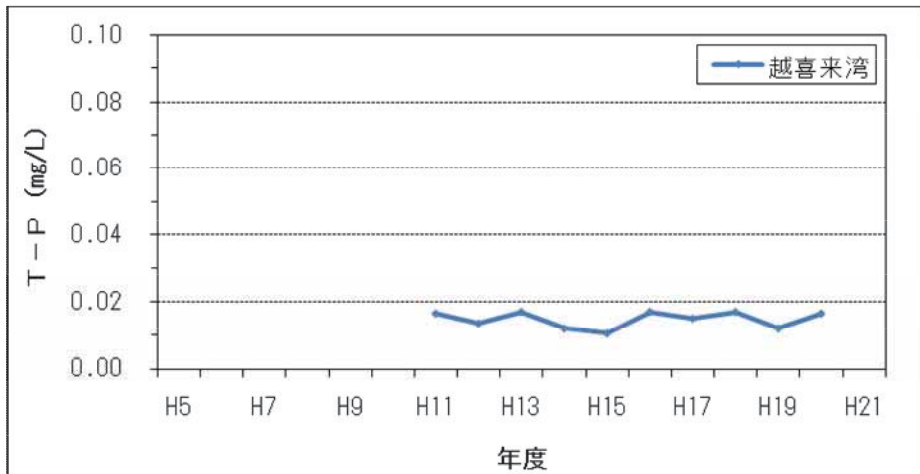
■ COD75%値



■ T-N



■ T-P



17. 船越湾 (ふなこしわん)

海域の概要



本湾は、三陸海岸に存在する湾で、湾入り口には荒神海水浴場があります。湾内には弁天島・野島などがあり、ワカメ・ホタテなどの養殖漁業も盛んです。

諸元



湾口幅	3.1km
面積	9.4km ²
湾内最大水深	55m
湾口最大水深	55m
閉鎖度指標	0.99



範囲または位置

岩手県上閉伊郡大槌町野島絞鼻から一八度に引いた線、同島南端から二三六度に引いた線及び陸岸により囲まれた海域



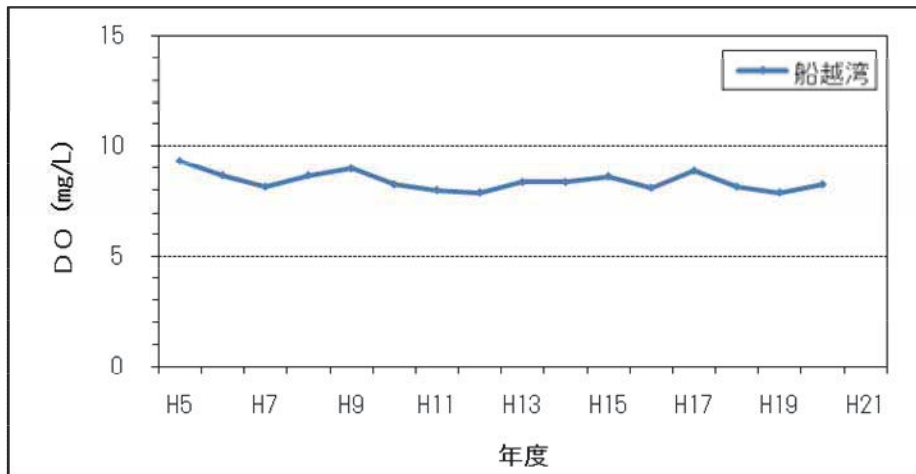
環境基準類型指定の状況

環境基準類型の指定

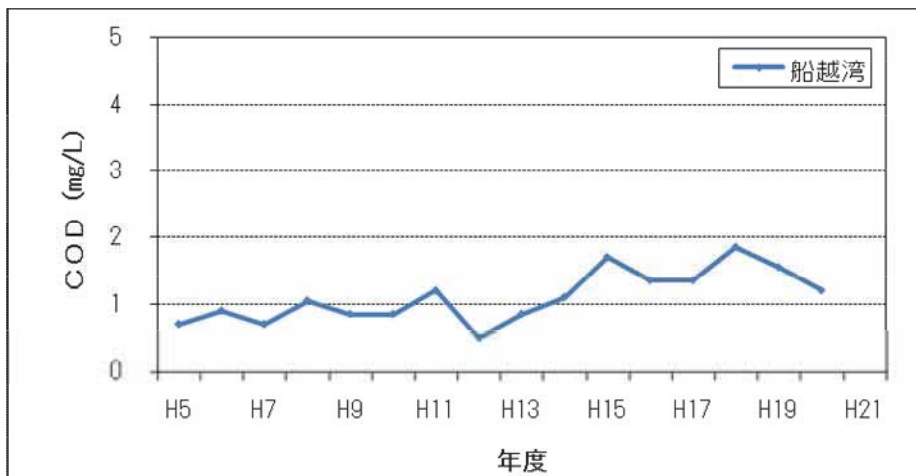
水域名	COD	窒素・りん	水域区分
船越湾	A	II	海域

水質の変化

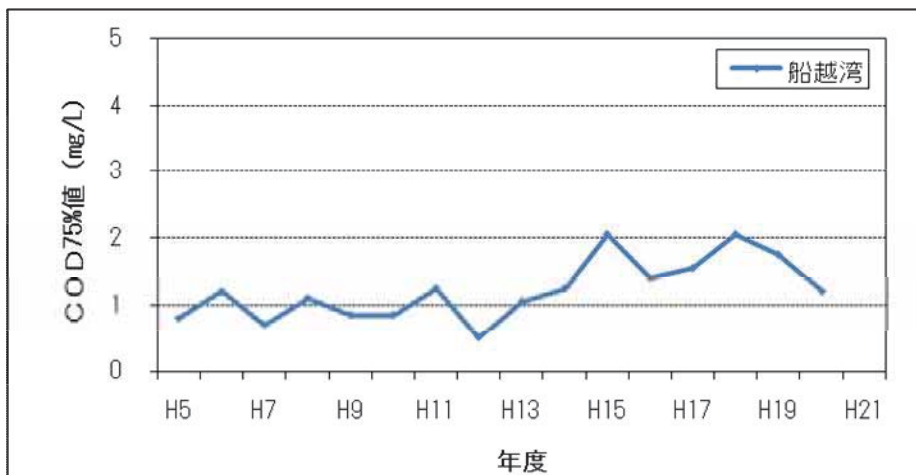
■ DO



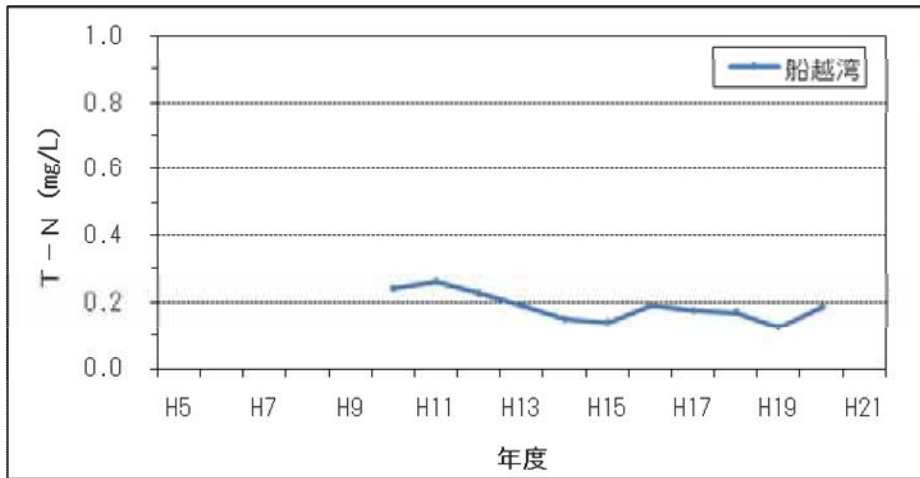
■ COD



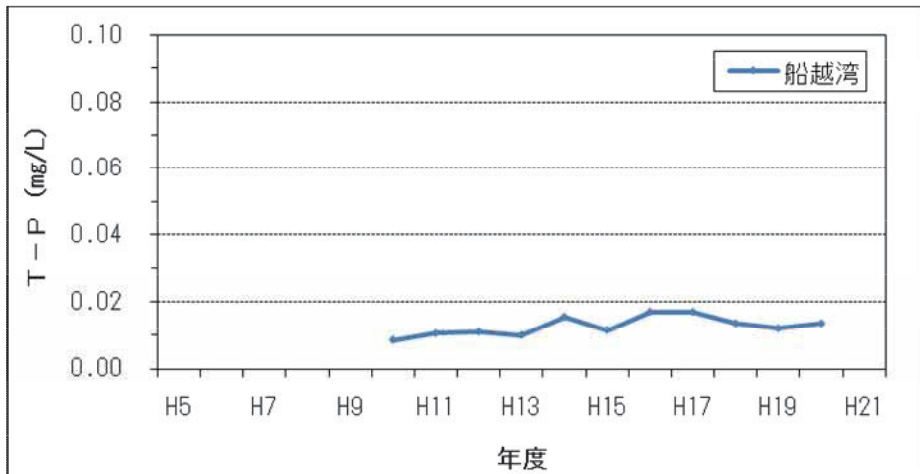
■ COD75%値



■ T-N



■ T-P



18. 山田湾 (やまだわん)

海域の概要

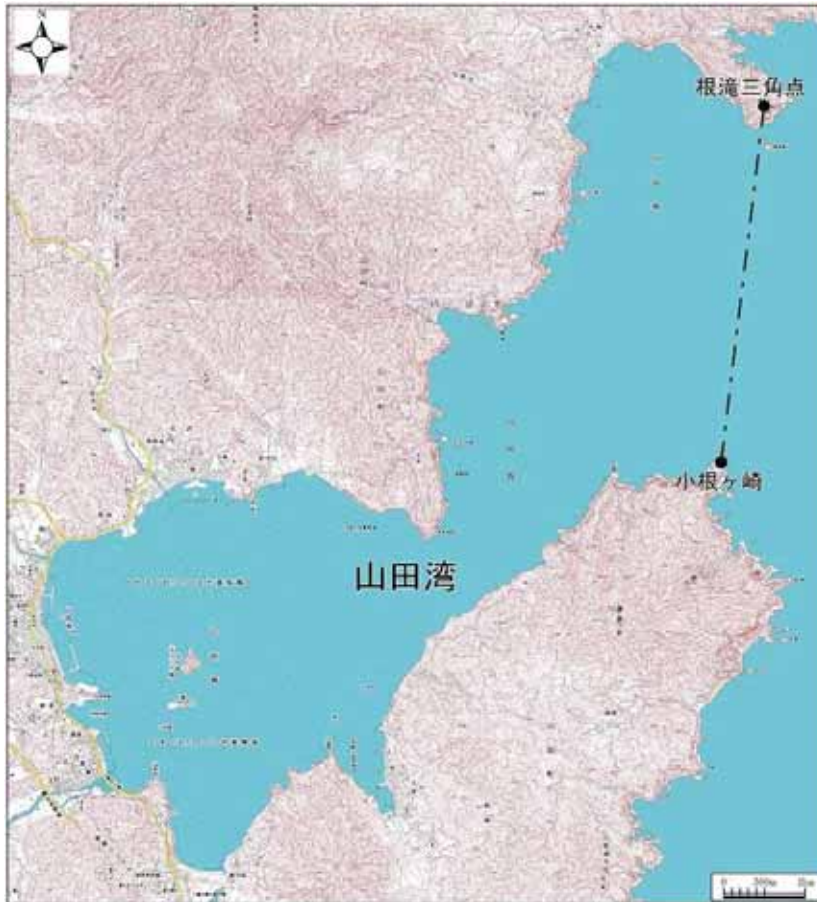


本湾は、三陸海岸に存在する湾で、湾内にはオランダ島と呼ばれる島があり、海水浴場になっています。湾全体が山田町に存在し、湾内ではカキ・ホタテなどの養殖漁業も盛んです。

諸元



湾口幅	3.94km
面積	31.96km ²
湾内最大水深	90m
湾口最大水深	90m
閉鎖度指標	1.43



範囲または位置

岩手県宮古市根滝三角点(北緯三九度三一分一七秒東経一四二度三分四〇秒)と下閉伊郡山田町小根ヶ崎を結ぶ線及び陸岸により囲まれた海域



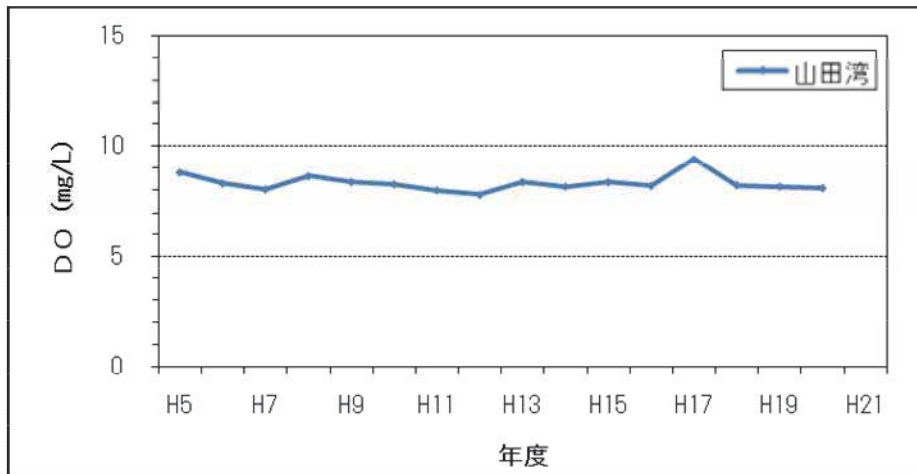
環境基準類型指定の状況

環境基準類型の指定

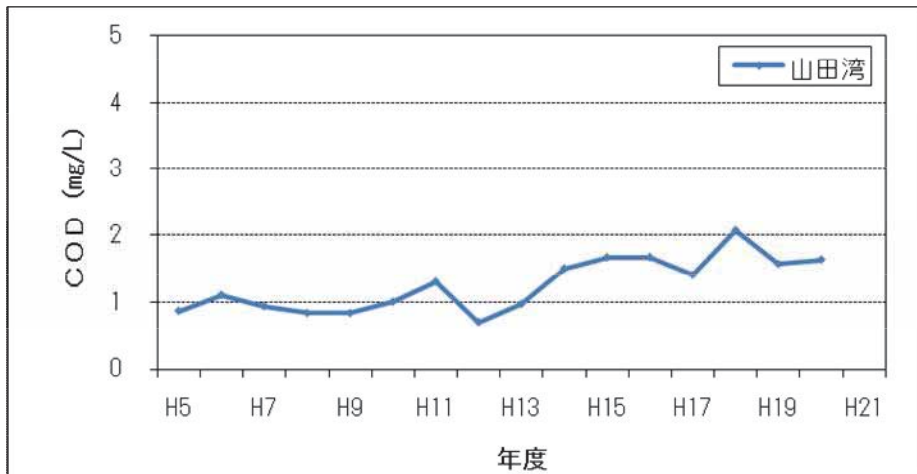
水域名	COD	窒素・りん	水域区分
山田湾	A	II	海域

水質の変化

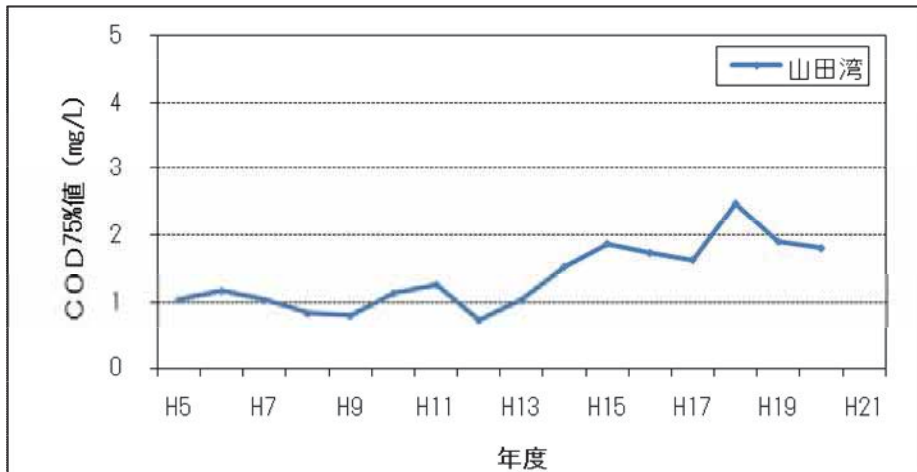
■ DO



■ COD



■ COD75%値



■ T-N



■ T-P

