

表Ⅱ-1 散布区域外の東側ライン②' 25m付近における気象概況

調査 月日	調査 時間	温度 (℃)	湿度 (%)	風向	平均風速 (m/s)	最大瞬間風速 (m/s)	天候
11月7日 (散布前日)	14:00	—	—	南南西	5.8	11.5	晴れ
	14:10	—	—	南南西	7.7	12.9	晴れ
	14:20	—	—	南南西	6.9	13.4	晴れ
	14:30	22.6	35	南南西	5.5	12.3	晴れ
	14:40	20.3	34	南南西	5.7	10.5	晴れ
	14:50	19.7	36	南南西	6.5	11.0	晴れ
	15:00	19.9	39	南南西	6.0	11.0	晴れ
11月8日 (散布当日)	9:05	14.2	52	南西	0.9	1.1	晴れ
	9:15	14.9	44	北北東	0.9	1.7	晴れ
	9:25	15.0	40	南西	0.7	0.7	晴れ
	9:35	15.2	41	北	0.7	1.2	晴れ
	9:45	15.8	39	西	1.0	1.4	晴れ
	9:55	15.9	44	北北東	1.1	2.9	晴れ
	10:05	16.2	43	東北東	1.1	1.3	晴れ
	10:15	16.8	43	西	1.5	2.5	晴れ
	10:25	17.1	42	北	1.0	1.6	晴れ
	10:35	17.3	44	北西	1.7	2.3	晴れ
	10:45	17.0	40	西南西	2.0	2.9	晴れ
	10:55	17.0	43	南西	1.1	1.7	晴れ
	11:05	18.2	42	北東	0.8	1.0	晴れ
	13:30	22.3	42	西北西	2.0	2.4	晴れ
	13:40	22.6	36	南	1.3	1.7	晴れ
	13:50	23.2	37	北東	2.0	2.5	晴れ
	14:00	21.6	38	東	1.9	2.6	晴れ
	14:10	20.8	40	東南東	1.0	1.2	晴れ
	14:20	20.2	42	南東	1.5	3.0	晴れ
	14:30	21.2	40	東南東	1.0	2.2	晴れ
	15:30	17.9	55	南	0.5	0.6	晴れ
	15:40	18.3	52	南	1.5	1.9	晴れ
	15:50	17.6	55	西	0.5	0.8	晴れ
16:00	17.7	54	南南西	0.6	0.9	晴れ	
16:10	17.3	53	南南西	1.0	1.4	晴れ	
16:20	17.5	53	南西	1.2	1.7	晴れ	
16:30	17.0	55	南南西	0.6	1.3	晴れ	
11月9日 (散布1日後)	13:30	22.2	46	南西	4.4	7.4	晴れ
	13:40	22.1	47	南西	3.3	6.1	晴れ
	13:50	23.9	44	南西	2.4	4.3	晴れ
	14:00	23.1	46	南西	4.2	7.5	晴れ
	14:10	23.1	47	西南西	4.6	6.7	晴れ
	14:20	23.0	46	西南西	5.3	8.5	晴れ
	14:30	23.5	47	西南西	2.8	4.6	晴れ
14:40	24.0	46	西南西	3.2	4.7	晴れ	
11月10日 (散布2日後)	13:30	22.7	58	西南西	1.1	2.0	晴れ
	13:40	23.4	53	南西	3.6	5.3	晴れ
	13:50	24.7	50	西南西	2.4	3.7	晴れ
	14:00	24.3	53	南西	3.0	5.0	晴れ
	14:10	23.4	56	南西	2.8	5.0	晴れ
	14:20	23.9	56	南西	1.8	2.2	晴れ
	14:30	23.4	58	南西	2.3	3.4	晴れ
	14:40	23.2	59	西南西	2.2	3.4	晴れ
14:50	23.2	60	南西	3.3	5.1	晴れ	

表Ⅱ-1 散布区域外の東側ライン②' 25m付近における気象概況（続き）

調査 月日	調査 時間	温度 (℃)	湿度 (%)	風向	平均風速 (m/s)	最大瞬間風速 (m/s)	天候
11月11日 (散布3日後)	13:30	16.2	99		0		雨
	13:40	16.2	99	西北西	0.7	降雨により、 ピラム型風向 風速計を使用 したため測定 できず	雨
	13:50	16.1	99		0		雨
	14:00	16.3	99	西北西	0.6		雨
	14:10	16.4	99		0		雨
	14:20	16.4	99		0		雨
	14:30	16.4	99		0		雨
11月12日 (散布4日後)	13:30	16.1	36	北北西	1.6	2.4	晴れ
	13:40	16.1	36	北	2.3	4.6	晴れ
	13:50	18.1	32	北北東	2.0	3.7	晴れ
	14:00	19.8	29	北北東	1.6	2.9	晴れ
	14:10	21.4	27	北	1.1	1.6	晴れ
	14:20	20.7	26	北	1.6	2.9	晴れ
	14:30	20.0	28	北東	1.9	2.9	晴れ
11月13日 (散布5日後)	13:30	15.9	43	北東	1.1	1.4	晴れ
	13:40	15.9	43	北北西	0.9	1.2	晴れ
	13:50	16.4	43	北北西	1.0	1.2	晴れ
	14:00	16.2	42	北西	0.8	1.3	晴れ
	14:10	16.4	42	西北西	0.7	0.9	晴れ
	14:20	17.0	41	西	0.3	0.5	晴れ
	14:30	16.7	42	西	0.5	0.7	晴れ
11月14日 (散布6日後)	13:30	20.6	53	西南西	6.7	9.6	晴れ
	13:40	21.1	51	西南西	3.1	4.6	晴れ
	13:50	21.7	50	西	2.1	2.9	晴れ
	14:00	21.4	51	南西	2.4	3.5	晴れ
	14:10	22.2	51	西	1.7	2.5	晴れ
	14:20	22.0	52	西南西	1.7	2.2	晴れ
	14:30	21.9	52	西北西	1.7	2.3	晴れ
11月15日 (散布7日後)	13:30	18.6	29	北東	1.7	2.9	曇り
	13:40	19.0	30	北西	1.5	1.8	曇り
	13:50	17.8	33	北	0.9	1.1	曇り
	14:00	17.5	34	北西	1.5	2.2	曇り
	14:10	17.6	34	北北東	0.9	1.5	曇り
	14:20	17.6	34	北西	0.8	1.0	曇り
	14:30	17.8	35	北北西	0.9	1.0	曇り
	14:40	17.1	52	北北東	1.9	2.4	曇り
11月18日 (散布10日後)	14:50	16.4	60	北西	1.7	2.1	曇り
	13:30	15.6	52	北北西	1.0	1.6	曇り
	13:40	15.0	51	北東	1.1	1.5	曇り
	13:50	14.4	52	北北西	1.0	1.6	曇り
	14:00	14.8	52	北北西	0.8	1.3	曇り
	14:10	14.7	52	北東	0.8	1.2	曇り
	14:20	14.4	53	北東	0.8	1.3	曇り
11月22日 (散布14日後)	14:30	14.6	51	南南東	0.9	1.1	曇り
	13:30	17.4	62		0.0	0.2	晴れ
	13:40	17.5	63		0.0	0.3	晴れ
	13:50	17.3	62	北	0.5	0.8	晴れ
	14:00	18.1	61	南西	1.2	2.1	晴れ
	14:10	17.5	63		0.0	0.0	晴れ
	14:20	17.5	64		0.0	0.3	晴れ
14:30	17.4	64		0.0	0.3	晴れ	

表Ⅱ-1 散布区域外の東側ライン②' 25m付近における気象概況（続き）

調査 月日	調査 時間	温度 (°C)	湿度 (%)	風向	平均風速 (m/s)	最大瞬間風速 (m/s)	天候
11月29日 (散布21日後)	13:45	17.5	54	西北西	0.5	0.7	曇り
	13:50	17.1	56		0.0	0.3	曇り
	14:00	17.1	52	北西	0.5	0.8	曇り
	14:10	18.0	51	北北西	1.2	1.7	曇り
	14:20	18.6	49	北北東	0.5	0.7	曇り
	14:30	17.4	52		0.0	0.3	曇り
	14:40	17.3	51	北西	0.7	1.3	曇り
	14:50	17.2	52		0.0	0.3	曇り
12月8日 (散布30日後)	13:30	12.4	81	東北東	1.1	1.7	小雨
	13:40	12.5	79	北東	1.5	2.5	曇り
	13:50	12.6	78	北東	1.7	2.0	曇り
	14:00	12.7	78	北東	1.9	2.7	曇り
	14:10	12.5	78	東北東	2.1	4.1	曇り
	14:20	12.3	80	東南東	1.6	2.3	曇り
	14:30	12.3	80	北東	1.6	2.0	曇り

表Ⅱ-2 散布区域外の北側ライン①50m付近における気象概況

調査 月日	調査 時間	温度 (°C)	湿度 (%)	風向	平均風速 (m/s)	最大瞬間風速 (m/s)	天候
11月8日 (散布当日)	9:20	16.7	39	北北西	0.4	0.6	晴れ
	9:30	17.0	39	北	0.8	1.0	晴れ
	9:40	17.4	38	北北西	0.3	0.7	晴れ
	9:50	18.2	41	南西	0.7	1.5	晴れ
	10:00	17.8	41	南南西	0.7	1.1	晴れ
	10:10	18.1	41	南南西	0.9	1.3	晴れ
	10:20	18.2	40	南	1.5	1.8	晴れ
	13:30	19.8	49	北北西	1.1	1.4	晴れ
	13:40	19.2	48	南東	0.8	1.1	晴れ
	13:50	19.5	48	北北西	0.7	1.1	晴れ
	14:00	19.0	49	北西	0.5	0.7	晴れ
	14:10	18.8	48	北北西	0.7	1.0	晴れ
	14:20	18.7	48	北北西	1.0	1.8	晴れ
	14:30	18.8	49	北東	0.3	0.7	晴れ
	15:30	18.3	56		0.0	0.3	晴れ
	15:40	17.8	58	北北西	0.3	0.7	晴れ
	15:50	16.0	66		0.0	0.3	晴れ
	16:00	15.5	69		0.0	0.4	晴れ
	16:10	14.3	72	北	0.6	0.9	晴れ
	16:20	14.2	72		0.0	0.4	晴れ
16:30	13.5	76		0.0	0.3	晴れ	

表Ⅱ-3 散布区域外の南側ライン③50m付近における気象概況

調査 月日	調査 時間	温度 (℃)	湿度 (%)	風向	平均風速 (m/s)	天候
11月8日 (散布当日)	9:25	15.6	42	東	0.9	晴れ
	9:35	16.1	40		0	晴れ
	9:45	16.1	40		0	晴れ
	9:57	16.5	42	東	1.1	晴れ
	10:17	16.7	43	-	-	晴れ
	10:26	17.2	43		0	晴れ
	13:30	20.7	48	東	0.8	晴れ
	13:40	19.7	48	北北西	0.7	晴れ
	13:50	20.2	46	北	<0.5	晴れ
	14:00	21.5	44	北	<0.5	晴れ
	14:10	19.4	47	北北西	1.0	晴れ
	14:20	19.6	46	北	0.6	晴れ
	14:30	19.1	47	北北西	<0.5	晴れ
	15:30	18.0	54		0	晴れ
	15:40	18.7	50	北	0.7	晴れ
	15:50	20.1	49	東北東	<0.5	晴れ
	16:00	19.7	50	北	<0.5	晴れ
	16:10	19.5	50		0	晴れ
	16:20	18.6	50	北東	0.9	晴れ
16:30	18.0	51	北東	<0.5	晴れ	

表Ⅱ-4 散布区域外の西側ライン④50m付近における気象概況

調査 月日	調査 時間	温度 (℃)	湿度 (%)	風向	平均風速 (m/s)	最大瞬間風速 (m/s)	天候
11月8日 (散布当日)	9:05	14.9	54	南	0.5	0.9	快晴
	9:10	15.3	47	南	0.7	0.9	快晴
	9:20	15.4	42	北東	0.5	1.0	快晴
	9:30	15.1	42	南	0.7	1.2	快晴
	9:40	15.8	42	北東	0.4	0.7	快晴
	10:00	17.1	42	南南西	0.8	0.9	快晴
	10:10	17.7	41	南南西	1.5	1.6	快晴
	13:25	17.6	50	南南西	1.4	2.0	晴れ
	13:30	17.8	48	東	0.5	1.0	晴れ
	13:40	18.1	50	東北東	0.4	0.7	晴れ
	13:50	18.5	50	南南西	0.5	0.9	晴れ
	14:00	18.2	49	東北東	1.5	1.7	晴れ
	14:10	17.7	50	東南東	1.6	2.1	晴れ
	14:20	17.6	50	東南東	1.3	2.1	晴れ
	14:30	17.7	52	東北東	0.9	1.1	晴れ
	15:20	18.4	53	東北東	1.1	1.6	晴れ
	15:30	18.2	54	南西	0.0	0.5	晴れ
	15:40	18.3	54	南南西	0.5	1.0	晴れ
	15:50	17.5	56		0.0	0.0	晴れ
	16:00	17.8	55	西	0.3	0.4	晴れ
	16:10	17.6	53		0.0	0.0	晴れ
	16:20	17.3	54	南西	0.0	0.3	晴れ
	16:30	16.9	55		0.0	0.0	晴れ

表Ⅱ-5 B工場における気象観測値①

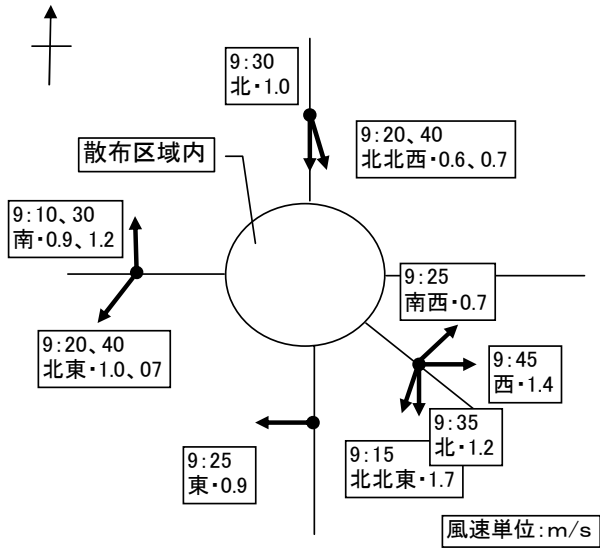
観測日時 (調査時期)	外気温 ℃	湿度 %	風向	風速 m/s	雨量 mm/h	
2006/11/7 (散布前日)	12:00	22.1	39.4	南南西	12.2	
	13:00	22.3	22.6	南	10.3	
	14:00	21.8	18.2	南	9.4	
	15:00	20.1	24.0	南南西	11.4	
	16:00	19.1	26.0	南南西	10.1	
2006/11/8 (散布当日)	8:00	12.0	31.5	東南東	0.2	
	9:00	15.0	26.0	東南東	0.1	
	10:00	17.1	27.0	東南東	0.7	
	11:00	18.5	25.9	南東	0.4	
	12:00	19.6	28.8	東南東	2.3	
	13:00	19.4	31.7	東	2.8	
	14:00	20.2	34.4	西南西	2.6	
	15:00	19.8	39.5	西南西	1.8	
	16:00	18.7	40.8	西南西	0.5	
	17:00	16.5	43.4	南	0.7	
2006/11/9 (散布1日後)	3:00	10.7	74.3	南東	0.5	
	4:00	10.4	72.3	北西	0.1	
	5:00	9.9	80.4	東北東	0.2	
	6:00	10.3	83.9	北北西	0.1	
	12:00	22.0	51.3	南	4.6	
	13:00	22.6	31.7	南南東	3.9	
	14:00	23.0	36.5	南	5.9	
	15:00	21.7	39.5	南南東	7.4	
	16:00	20.6	42.7	南南東	2.6	
	2006/11/10 (散布2日後)	12:00	23.9	52.0	南南西	1.6
13:00		24.7	50.7	西	0.9	
14:00		24.1	47.9	南	3.8	
15:00		22.9	53.4	南	3.3	
16:00		21.4	55.0	南	3.5	
2006/11/11 (散布3日後)	10:00	17.8	81.4	北北西	0.1	
	11:00	16.7	90.7	北北西	1.4	6.9
	12:00	16.9	94.4	北北西	0.2	2.4
	13:00	17.3	100.0	北北西	0.5	2.3
	14:00	17.2	100.0	北	0.4	1.8
	15:00	17.1	99.9	西南西	0.1	1.9
	16:00	16.7	99.9	南南東	0.2	1.4
	17:00	16.7	99.9	南南東	0.9	0.5
	18:00	16.5	99.9	南南東	2.1	0.3
	19:00	16.5	99.9	南西	1.9	0.4
	20:00	16.3	96.8	南	1.7	0.1
21:00	16.5	95.9	南南西	2.5		
2006/11/12 (散布4日後)	12:00	14.9	24.1	西北西	7.4	
	13:00	16.0	25.2	北西	10.0	
	14:00	16.3	22.7	北西	7.5	
	15:00	15.8	22.1	西北西	8.2	
	16:00	15.0	22.9	西北西	7.2	
2006/11/13 (散布5日後)	12:00	18.1	22.5	西南西	1.6	
	13:00	18.5	25.0	西南西	1.3	
	14:00	18.6	27.1	西	1.3	
	15:00	18.3	30.1	西南西	0.8	
	16:00	17.1	33.3	西南西	1.4	

表Ⅱ-5 B工場における気象観測値②

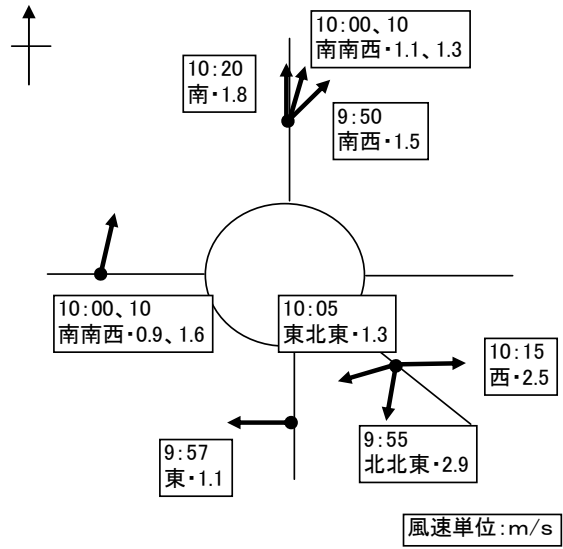
観測日時 (調査時期)	外気温 ℃	湿度 %	風向	風速 m/s	雨量 mm/h	
2006/11/14 (散布6日後)	12:00	21.3	35.6	南	8.3	
	13:00	21.6	34.2	南	11.0	
	14:00	21.3	38.8	南東	7.2	
	15:00	21.6	40.9	南南東	4.9	
	16:00	20.0	48.9	南	9.8	
2006/11/15 (散布7日後)	0:00	19.3	89.7	南南東	7.8	
	1:00	17.8	90.4	南南東	3.5	0.6
	2:00	18.6	91.5	南南東	3.7	
	12:00	17.9	20.8	北北西	4.1	
	13:00	18.5	20.6	北	2.1	
	14:00	17.8	21.0	東	3.1	
	15:00	16.2	51.2	東	6.0	
	16:00	15.5	56.9	東北東	2.8	
2006/11/18 (散布10日後)	12:00	15.3	38.7	西北西	2.1	
	13:00	16.1	38.1	北西	5.4	
	14:00	15.7	36.8	北北西	1.9	
	15:00	14.7	36.8	東	2.3	
2006/11/19	16:00	13.9	45.8	東北東	1.8	
	13:00	11.8	91.3	北西	7.1	
	14:00	10.9	96.0	北西	5.6	0.7
	15:00	10.9	100.0	北北西	7.7	1.9
	16:00	11.2	100.0	北北西	3.5	2.3
	17:00	11.3	100.0	北北西	4.2	2.1
	18:00	11.3	100.0	北西	6.0	2.0
	19:00	11.2	100.0	西北西	7.4	2.6
	20:00	11.4	100.0	北北西	6.4	2.4
	21:00	11.3	100.0	北北西	4.3	3.1
	22:00	11.3	100.0	北西	6.9	2.7
	23:00	11.6	100.0	北北西	5.3	2.8
	2006/11/20	0:00	11.8	100.0	北	3.5
1:00		12.0	100.0	北北西	5.4	3.7
2:00		12.2	100.0	北北西	8.1	4.6
3:00		13.0	100.0	北北西	4.5	7.7
4:00		14.3	100.0	北	5.0	4.0
5:00		14.0	100.0	北北西	7.1	4.6
6:00		13.2	100.0	北西	11.8	12.0
7:00		13.8	100.0	北西	11.3	3.0
8:00		13.6	100.0	北北西	6.5	0.9
9:00		14.0	100.0	北西	4.5	0.1
10:00		13.6	100.0	西北西	10.1	
21:00		14.5	94.0	北北西	5.1	
22:00		14.5	100.0	北西	2.9	1.0
23:00	14.6	100.0	西北西	3.0		
2006/11/22 (散布14日後)	12:00	17.4	66.2	西南西	0.1	
	13:00	17.9	62.6	西南西	0.3	
	14:00	17.7	56.8	南	0.1	
	15:00	17.6	54.4	南西	0.9	
	16:00	16.8	54.5	南南東	2.8	
2006/11/23	19:00	13.0	73.9	北	2.8	
	20:00	12.4	81.7	北北東	5.4	1.1
	21:00	12.1	85.8	北北東	4.4	0.7
	22:00	12.2	83.7	北	3.7	0.5
	23:00	11.9	89.6	北北西	4.1	1.0

表Ⅱ-5 B工場における気象観測値③

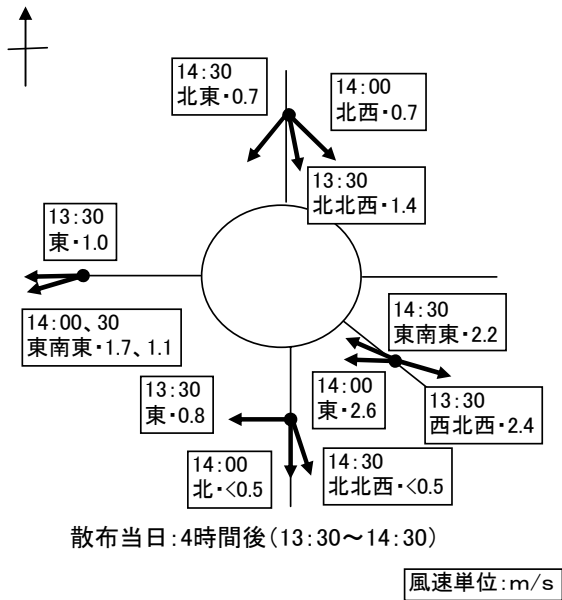
観測日時 (調査時期)	外気温 ℃	湿度 %	風向	風速 m/s	雨量 mm/h	
2006/11/24	0:00	11.2	90.8	北	5.8	0.9
	1:00	10.7	93.9	北北西	3.6	1.4
	2:00	10.5	95.0	北北西	5.3	1.9
	3:00	9.9	96.1	北北西	5.8	1.2
	4:00	9.7	95.6	北	2.9	0.6
	5:00	9.7	92.2	北北東	5.0	0.4
	6:00	10.3	83.6	北	2.4	
2006/11/26	20:00	14.5	67.9	北西	5.1	
	21:00	12.9	90.8	北西	3.1	2.6
	22:00	12.6	97.0	北北西	2.0	3.0
	23:00	12.6	100.0	北北西	3.5	1.3
2006/11/27	0:00	12.6	100.0	北西	6.5	0.3
	1:00	12.7	100.0	北北西	4.8	1.8
	2:00	13.1	100.0	北北西	3.9	0.5
	3:00	13.2	100.0	北北西	6.1	1.8
	4:00	13.9	100.0	北北西	4.3	6.4
	5:00	14.5	100.0	北西	7.0	2.1
	6:00	16.8	100.0	北	2.5	1.5
	7:00	14.7	100.0	西北西	6.9	1.2
	8:00	14.7	100.0	西	5.5	0.2
9:00	15.0	99.9	西南西	3.9		
2006/11/29 (散布21日後)	12:00	17.1	67.9	北北西	0.3	
	13:00	18.9	55.3	西	0.2	
	14:00	19.0	47.3	西北西	1.8	
	15:00	18.5	44.4	西	0.2	
	16:00	17.5	45.6	西南西	0.5	
2006/11/30	12:00	11.4	85.7	西北西	5.9	
	13:00	10.8	96.1	北	1.8	2.6
	14:00	10.9	99.3	北	1.3	
2006/12/8 (散布30日後)	12:00	13.4	67.4	東北東	1.6	
	13:00	12.4	78.1	北東	2.8	
	14:00	12.7	72.0	北北東	3.5	
	15:00	12.6	70.9	北北東	3.3	
	16:00	12.2	70.3	北北東	4.6	



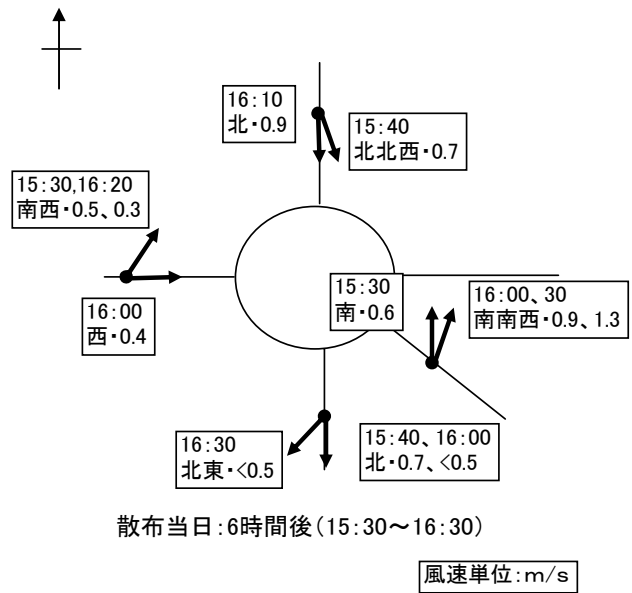
散布当日: 散布中(9:15~45)



散布当日: 散布直後1(9:45~10:15)



散布当日: 4時間後(13:30~14:30)



散布当日: 6時間後(15:30~16:30)

図 II-4 散布当日の各調査地点における風向・風速(最大瞬間)の状況

表Ⅱ-6 各調査地点における大気の捕集時刻及び吸引量

(吸引量:ℓ、毎分吸引量:ℓ/分)

調査時期	散布区域内									
	0.2m			1.5m			樹冠高(8m)			
	実施時刻	吸引量	毎分吸引量	実施時刻	吸引量	毎分吸引量	実施時刻	吸引量	毎分吸引量	
11/7 散布前	13時30分	—		14:05～15:05	87	1.45	—			
11/8 散布当日	散布中	—		9:22～9:52	58	1.93	—			
	散布直後1	9:45～10:18	52	1.58	9:55～10:25	59	1.97	9:48～10:23	43	1.23
	散布直後2	10:20～10:57	75	2.03	—			10:25～10:58	68	2.06
	4時間後	13:30～14:30	125	2.08	13:30～14:30	120	2.00	13:30～14:30	124	2.07
	6時間後	15:30～16:30	122	2.03	15:30～16:30	120	2.00	15:30～16:30	120	2.00
11/9 散布1日後	4時	—		4:00～5:00	120	2.00	—			
	13時30分	13:45～14:45	127	2.12	13:45～14:45	119	1.98	13:45～14:45	127	2.12
11/10 散布2日後	13時30分	13:30～14:30	128	2.13	13:30～14:30	120	2.00	13:30～14:30	128	2.13
11/11 散布3日後	13時30分	13:30～14:30	123	2.05	13:30～14:30	122	2.03	13:30～14:30	119	1.98
11/12 散布4日後	13時30分	13:30～14:30	123	2.05	13:30～14:30	122	2.03	13:30～14:30	121	2.02
11/13 散布5日後	13時30分	13:30～14:30	124	2.07	13:30～14:30	122	2.03	13:30～14:30	125	2.08
11/14 散布6日後	13時30分	13:30～14:30	127	2.12	13:30～14:30	122	2.03	13:30～14:30	126	2.10
11/15 散布7日後	13時30分	13:30～14:30	125	2.08	13:30～14:30	120	2.00	13:30～14:30	124	2.07
11/18 散布10日後	13時30分	13:30～14:30	117	1.95	13:30～14:30	122	2.03	13:30～14:30	118	1.97
11/22 散布14日後	13時30分	13:30～14:30	70	1.17	13:30～14:30	121	2.02	13:30～14:30	121	2.02
11/29 散布21日後	13時30分	13:30～14:30	127	2.12	13:30～14:30	121	2.02	13:30～14:30	123	2.05
12/8 散布30日後	13時30分	13:30～14:30	120	2.00	13:30～14:30	124	2.07	13:30～14:30	117	1.95

(注)*: 散布区域内においては散布終了直後に高さ0.2m及び樹冠高の機材の設置を行ったため散布直後からの調査となった

調査時期	北側ライン①(北北西)												
	50m						100m						
	0.2m			1.5m			0.2m			1.5m			
	実施時刻	吸引量	毎分吸引量	実施時刻	吸引量	毎分吸引量	実施時刻	吸引量	毎分吸引量	実施時刻	吸引量	毎分吸引量	
11/7 散布前	13時30分	—		—			—						
11/8 散布当日	散布中	9:15～9:45	61	2.03	9:15～9:45	62	2.07	9:15～9:45	63	2.10	9:16～9:46	59	1.97
	散布直後1	9:50～10:20	63	2.10	9:50～10:20	63	2.10	9:47～10:17	69	2.30	9:47～10:17	58	1.93
	4時間後	13:30～14:30	132	2.20	13:30～14:30	129	2.15	13:30～14:30	129	2.15	13:33～14:33	120	2.00
	6時間後	15:30～16:30	122	2.03	15:30～16:30	121	2.02	15:30～16:30	121	2.02	15:31～16:31	120	2.00
11/9 散布1日後	4時	—		—			—			4:00～5:00	120	2.00	
	13時30分	—		—			—			13:30～14:30	120	2.00	
11/10 散布2日後	13時30分	—		—			—			13:30～14:30	120	2.00	
11/11 散布3日後	13時30分	—		—			—			13:30～14:30	120	2.00	
11/12 散布4日後	13時30分	—		—			—			13:30～14:30	120	2.00	
11/13 散布5日後	13時30分	—		—			—			13:30～14:30	120	2.00	
11/14 散布6日後	13時30分	—		—			—			13:30～14:30	120	2.00	
11/15 散布7日後	13時30分	—		—			—			13:30～14:30	122	2.03	
11/18 散布10日後	13時30分	—		—			—			13:30～14:30	122	2.03	
11/22 散布14日後	13時30分	—		—			—			13:30～14:30	122	2.03	
11/29 散布21日後	13時30分	—		—			—			13:35～14:35	122	2.03	
12/8 散布30日後	13時30分	—		—			—			13:30～14:30	123	2.05	

表Ⅱ-6 各調査地点における大気の捕集時刻及び吸引量(続き)

(吸引量:μg、毎分吸引量:μg/分)

調査時期		東側ライン②(東北東)												
		50m						100m						
		0.2m			1.5m			0.2m			1.5m			
		実施時刻	吸引量	毎分吸引量	実施時刻	吸引量	毎分吸引量	実施時刻	吸引量	毎分吸引量	実施時刻	吸引量	毎分吸引量	
11/7	散布前	13時30分	—			—			—			—		
11/8	散布当日	散布中	9:30~10:00	61	2.03	9:30~10:00	59	1.97	9:32~10:02	61	2.03	9:32~10:02	59	1.97
		散布直後1	10:05~10:35	60	2.00	10:05~10:35	60	2.00	10:05~10:35	62	2.07	10:05~10:34	59	2.03
		4時間後	13:30~14:30	122	2.03	13:30~14:30	119	1.98	13:30~14:30	125	2.08	13:30~14:30	120	2.00
		6時間後	15:30~16:30	119	1.98	15:30~16:30	115	1.92	15:30~16:30	121	2.02	15:30~16:30	120	2.00
11/9	散布1日後	4時	—			—			—			4:00~5:00	120	2.00
		13時30分	13:42~14:42	130	2.17	13:42~14:42	129	2.15	13:38~14:38	128	2.13	13:30~14:30	120	2.00
11/10	散布2日後	13時30分	13:30~14:30	105	1.75	13:30~14:30	131	2.18	13:30~14:30	122	2.03	13:30~14:30	120	2.00
11/11	散布3日後	13時30分	—			—			—			13:30~14:30	120	2.00
11/12	散布4日後	13時30分	—			—			—			13:30~14:30	120	2.00
11/13	散布5日後	13時30分	—			—			—			13:30~14:30	121	2.02
11/14	散布6日後	13時30分	13:30~14:30	122	2.03	13:30~14:30	123	2.05	13:30~14:30	127	2.12	13:30~14:30	120	2.00
11/15	散布7日後	13時30分	—			—			—			13:30~14:30	122	2.03
11/18	散布10日後	13時30分	—			—			—			13:30~14:30	122	2.03
11/22	散布14日後	13時30分	—			—			—			13:30~14:30	122	2.03
11/29	散布21日後	13時30分	—			—			—			13:30~14:30	114	1.90
12/8	散布30日後	13時30分	—			—			—			13:30~14:30	122	2.03

調査時期		東側ライン②'(南東)						
		50m						
		0.2m			1.5m			
		実施時刻	吸引量	毎分吸引量	実施時刻	吸引量	毎分吸引量	
11/7	散布前	13時30分	—			—		
11/8	散布当日	散布中	9:15~9:45	60	2.00	9:15~9:45	60	2.00
		散布直後1	9:49~10:21	67	2.09	9:45~10:15	60	2.00
		4時間後	13:30~14:30	122	2.03	13:30~14:30	120	2.00
		6時間後	15:30~16:30	116	1.93	15:30~16:30	120	2.00
11/9	散布1日後	4時	—			4:00~5:00	120	2.00
		13時30分	—			13:30~14:30	120	2.00
11/10	散布2日後	13時30分	—			13:30~14:30	120	2.00
11/11	散布3日後	13時30分	—			13:30~14:30	120	2.00
11/12	散布4日後	13時30分	—			13:30~14:30	120	2.00
11/13	散布5日後	13時30分	—			13:30~14:30	120	2.00
11/14	散布6日後	13時30分	—			13:30~14:30	120	2.00
11/15	散布7日後	13時30分	—			13:30~14:30	120	2.00
11/18	散布10日後	13時30分	—			13:30~14:30	123	2.05
11/22	散布14日後	13時30分	—			13:30~14:30	120	2.00
11/29	散布21日後	13時30分	—			13:30~14:30	120	2.00
12/8	散布30日後	13時30分	—			13:30~14:30	120	2.00

表Ⅱ-6 各調査地点における大気の捕集時刻及び吸引量(続き)

(吸引量:㎥、毎分吸引量:㎥/分)

調査時期		南側ライン③(南南東)												
		50m						100m						
		0.2m			1.5m			0.2m			1.5m			
		実施時刻	吸引量	毎分吸引量	実施時刻	吸引量	毎分吸引量	実施時刻	吸引量	毎分吸引量	実施時刻	吸引量	毎分吸引量	
11/7	散布前	13時30分	—			—			—			—		
11/8	散布当日	散布中	9:15~9:45	67	2.23	9:15~9:45	67	2.23	9:15~9:45	78	2.60	9:15~9:45	70	2.33
		散布直後1	10:00~10:30	55	1.83	10:00~10:30	55	1.83	10:00~10:30	72	2.40	10:00~10:30	74	2.47
		4時間後	13:30~14:30	128	2.13	13:30~14:30	127	2.12	13:30~14:30	137	2.28	13:30~14:30	118	1.97
		6時間後	15:30~16:30	112	1.87	15:30~16:30	113	1.88	15:30~16:30	132	2.20	15:30~16:30	118	1.97
11/9	散布1日後	4時	—			—			—			4:00~5:00	118	1.97
		13時30分	—			—			—			13:30~14:30	118	1.97
11/10	散布2日後	13時30分	—			—			—			13:50~14:50	118	1.97
11/11	散布3日後	13時30分	13:30~14:30	126	2.10	13:30~14:30	62	*	13:30~14:30	104	1.73	13:30~14:30	118	1.97
11/12	散布4日後	13時30分	13:30~14:30	125	2.08	13:30~14:30	104	1.73	13:30~14:30	127	2.12	13:30~14:30	115	1.92
11/13	散布5日後	13時30分	13:30~14:30	130	2.17	13:30~14:30	122	2.03	13:30~14:30	125	2.08	13:30~14:30	115	1.92
11/14	散布6日後	13時30分	—			—			—			13:30~14:30	117	1.95
11/15	散布7日後	13時30分	—			—			—			13:30~14:30	116	1.93
11/18	散布10日後	13時30分	13:30~14:30	122	2.03	13:30~14:30	116	1.93	13:30~14:30	112	1.87	13:30~14:30	116	1.93
11/22	散布14日後	13時30分	13:30~14:30	116	1.93	13:30~14:30	123	2.05	13:30~14:30	124	2.07	13:30~14:30	116	1.93
11/29	散布21日後	13時30分	13:40~14:40	129	2.15	13:40~14:40	125	2.08	13:44~14:44	124	2.07	13:30~14:30	116	1.93
12/8	散布30日後	13時30分	—			—			—			13:30~14:30	118	1.97

(注)*:ポンプ故障により30分程度の吸引で停止

調査時期		西側ライン④(西南西)												
		50m						100m						
		0.2m			1.5m			0.2m			1.5m			
		実施時刻	吸引量	毎分吸引量	実施時刻	吸引量	毎分吸引量	実施時刻	吸引量	毎分吸引量	実施時刻	吸引量	毎分吸引量	
11/7	散布前	13時30分	—			—			—			14:00~15:00	121	2.02
11/8	散布当日	散布中	9:15~9:45	60	2.00	9:15~9:45	61	2.03	9:15~9:45	60	2.00	9:15~9:45	60	2.00
		散布直後1	9:47~10:17	61	2.03	9:47~10:17	62	2.07	9:50~10:20	60	2.00	9:50~10:20	60	2.00
		4時間後	13:30~14:30	126	2.10	13:30~14:30	128	2.13	13:30~14:30	127	2.12	13:30~14:30	122	2.03
		6時間後	15:30~16:30	130	2.17	15:30~16:30	127	2.12	15:30~16:30	123	2.05	15:30~16:30	122	2.03
11/9	散布1日後	4時	—			—			—			4:00~5:00	122	2.03
		13時30分	—			—			—			13:30~14:30	122	2.03
11/10	散布2日後	13時30分	—			—			—			13:45~14:45	120	2.00
11/11	散布3日後	13時30分	—			—			—			13:30~14:30	122	2.03
11/12	散布4日後	13時30分	—			—			—			13:30~14:30	122	2.03
11/13	散布5日後	13時30分	—			—			—			13:30~14:30	122	2.03
11/14	散布6日後	13時30分	—			—			—			13:30~14:30	122	2.03
11/15	散布7日後	13時30分	13:40~14:40	127	2.12	13:40~14:40	121	2.02	13:40~14:40	125	2.08	13:30~14:30	122	2.03
11/18	散布10日後	13時30分	—			—			—			13:30~14:30	122	2.03
11/22	散布14日後	13時30分	—			—			—			13:30~14:30	121	2.02
11/29	散布21日後	13時30分	—			—			—			13:17~14:17	122	2.03
12/8	散布30日後	13時30分	13:30~14:30	121	2.02	13:30~14:30	121	2.02	13:30~14:30	117	1.95	13:30~14:30	121	2.02