

散布区域から見た各調査地点



調査地点25mから

散布対象樹木



調査地点50mから



調査地点100mから

写真 I-5 西側ライン④と各調査地点

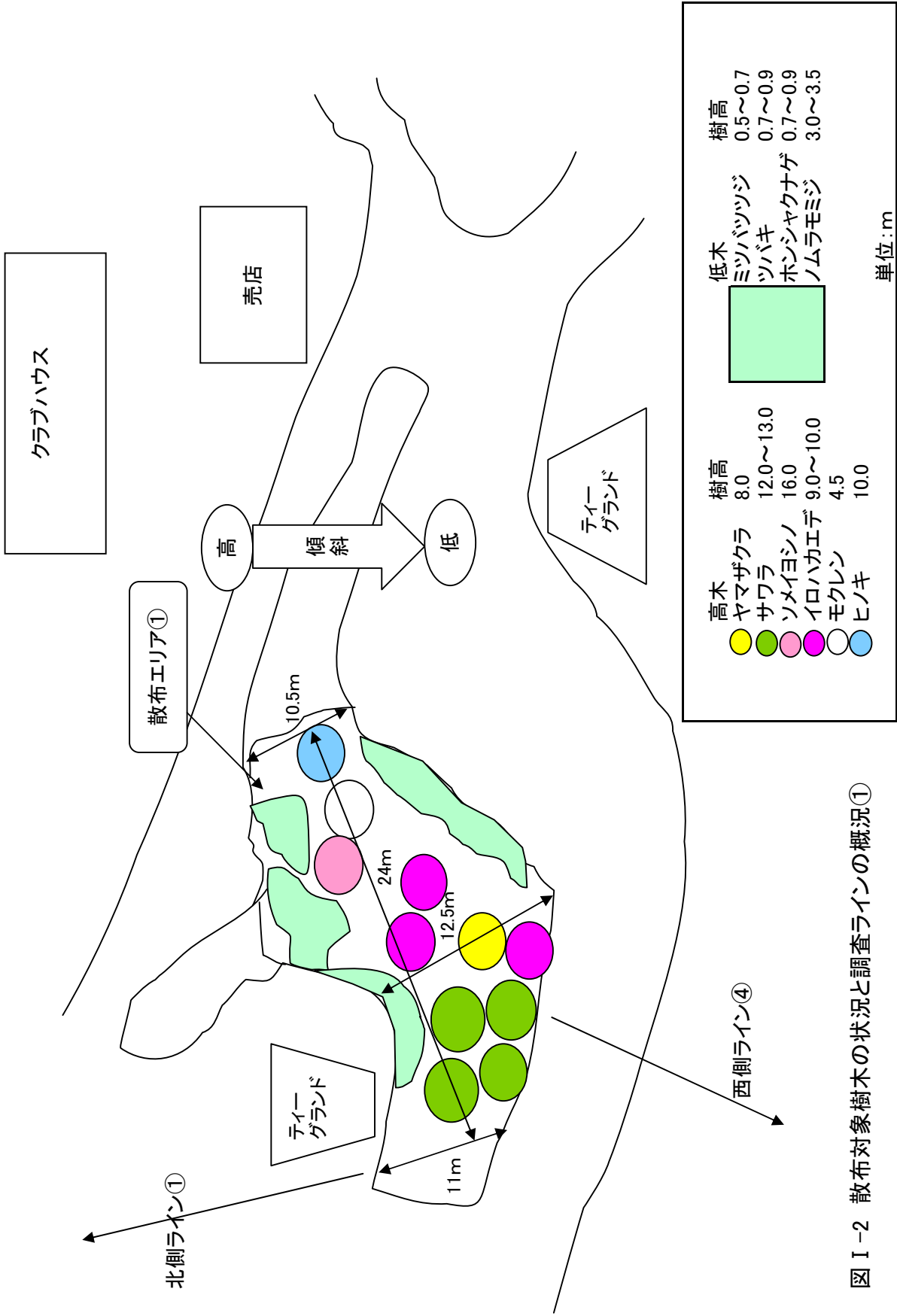


図 I -2 散布対象樹木の状況と調査ラインの概況①

確認した小灌木・草本類

- マサキ
- ノアザミ
- ウコギ
- ヒノキ(幼木)
- ススキ
- テリハノイバラ
- ミズナラ(幼木)
- クワ(幼木)
- ミズヒキ
- イヌザンシヨウ
- ヤブマメ
- ヌルデ

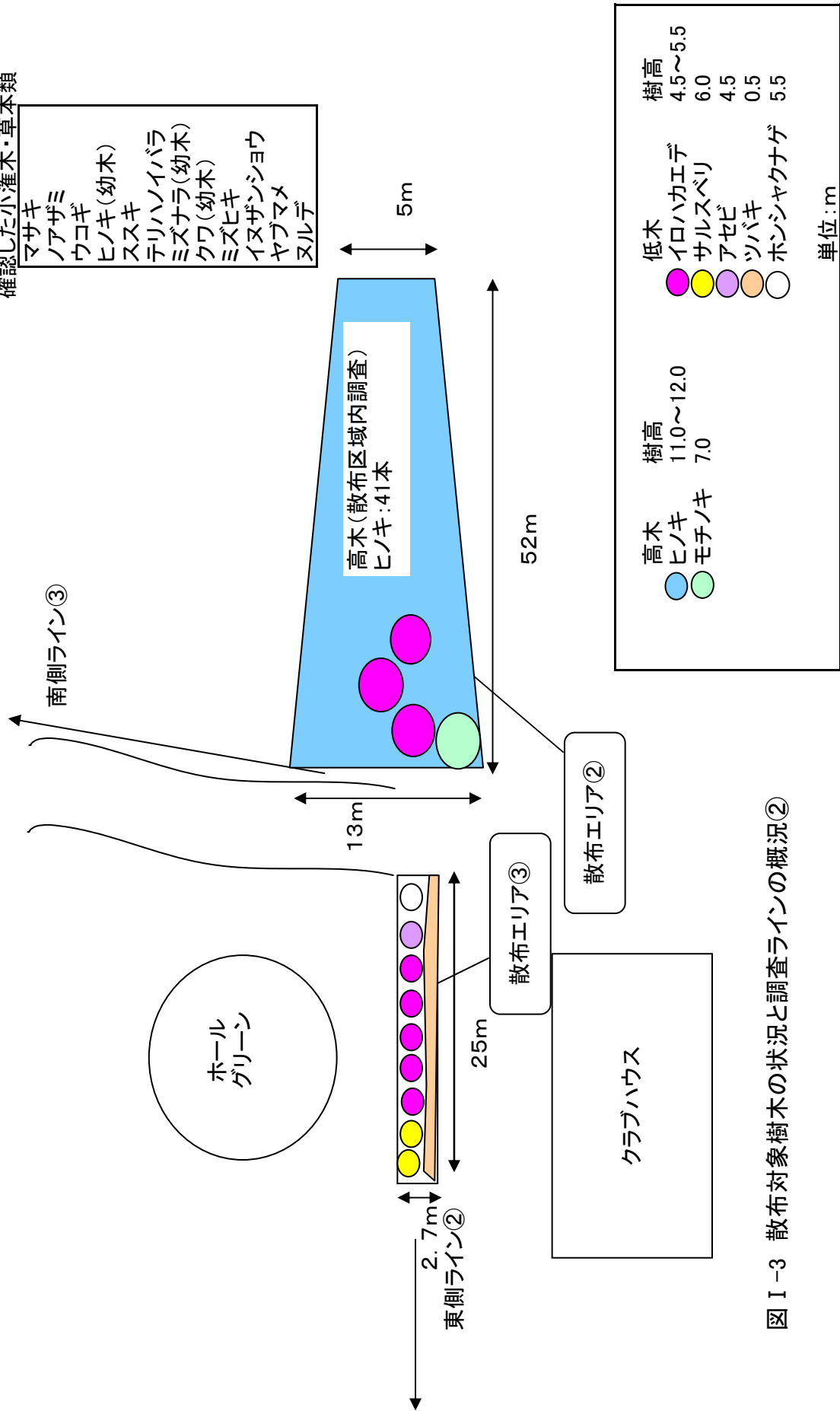


図 I-3 散布対象樹木の状況と調査ラインの概況②




散布区域(東、南側ラインの散布エリア②)



散布区域(北、西側ラインの散布エリア①)



散布状況(東、南側ラインの散布エリア②)



散布状況(北、西側の散布エリア①)

写真 I -6 散布区域内の林況と散布状況