

## 浄化槽位置等のマークおよび識別色の追加設定と内訳の表示


地図上の示されている浄化槽のマークは、たとえば単独処理と合併処理の識別ができるよう色の違いで識別している場合がある。

災害対応では、例えば、住民等からの問合せにおいてもその内容を例えば「緊急に状況確認が必要な浄化槽」、「応急対応が要請されている浄化槽」、「使用可否の確認要請がある浄化槽」というように分類し、地図上で確認しやすくすると、各対応の協力要請や確認等の実施状況が迅速に判断できる。


マークを選択した際に識別色の変更ができ、新規の色を選択した場合には、その注釈の入力が簡単にできる機能を備えるとともに、地図に色と注釈(色の内訳)一覧が表示される機能をそなえることが望ましい。

**【例】** 災害対応時(災害対応モード)でマークをクリックすると災害対応関係の情報表示に加え、「マークの色を変更」するボタンも表示されるようにし、新規色を選択した場合には「色の注釈の入力」画面(選択色と注釈の一覧)ができることが望ましい。


# 対応状況の色識別の例




合併処理浄化槽




合併処理浄化槽 要緊急対応




合併処理浄化槽 要緊急清掃



合併処理浄化槽 要応急対応



合併処理浄化槽 要応急清掃



合併処理浄化槽 対応済み