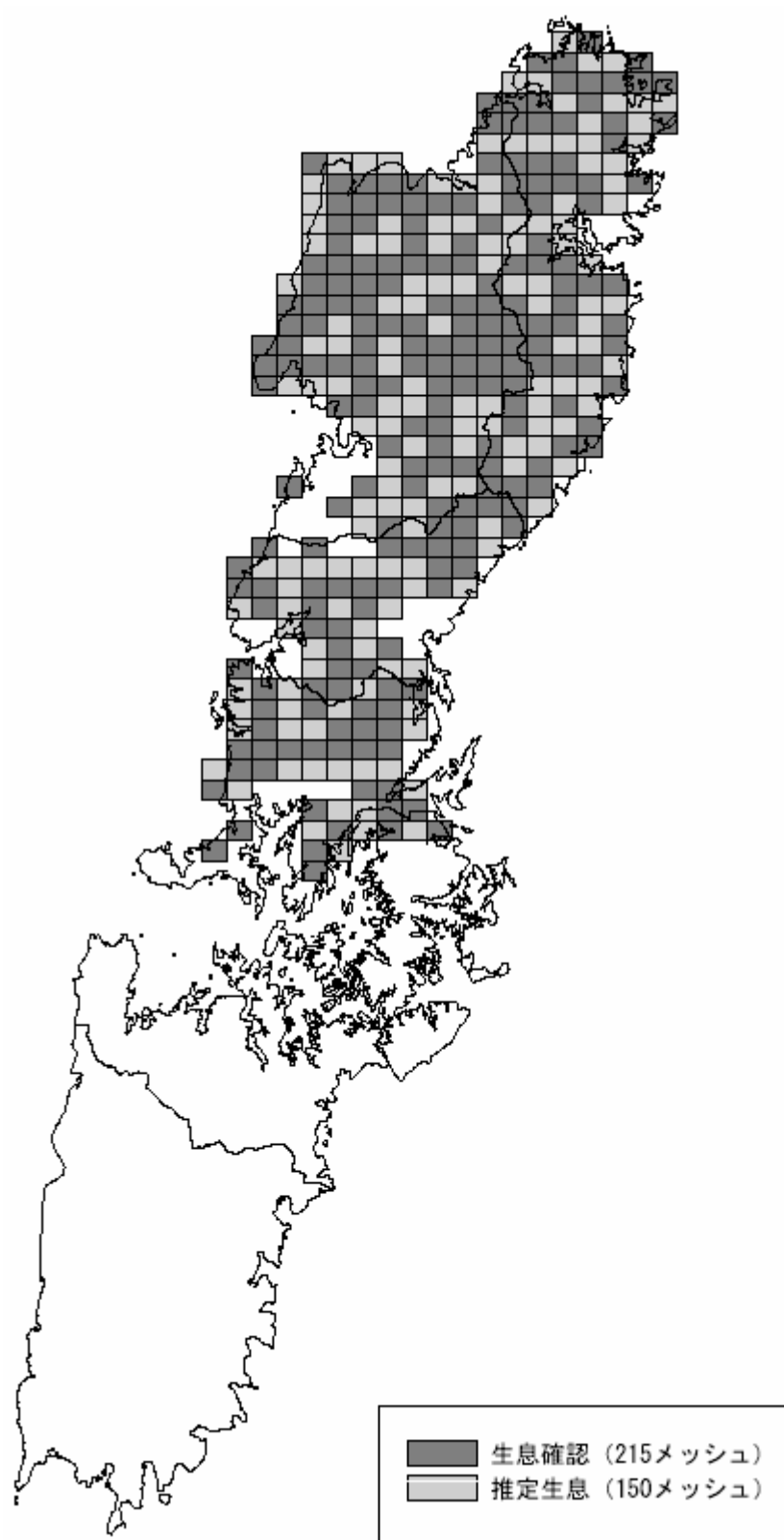


図1 . 調査フロー図



* 生息情報が無いメッシュでも、その周囲 8 メッシュのうち生息確認が 3 メッシュ以上ある場合は生息の可能性が十分あるとして推定生息メッシュとした。

図 2 . 2000 年代前半の生息分布図

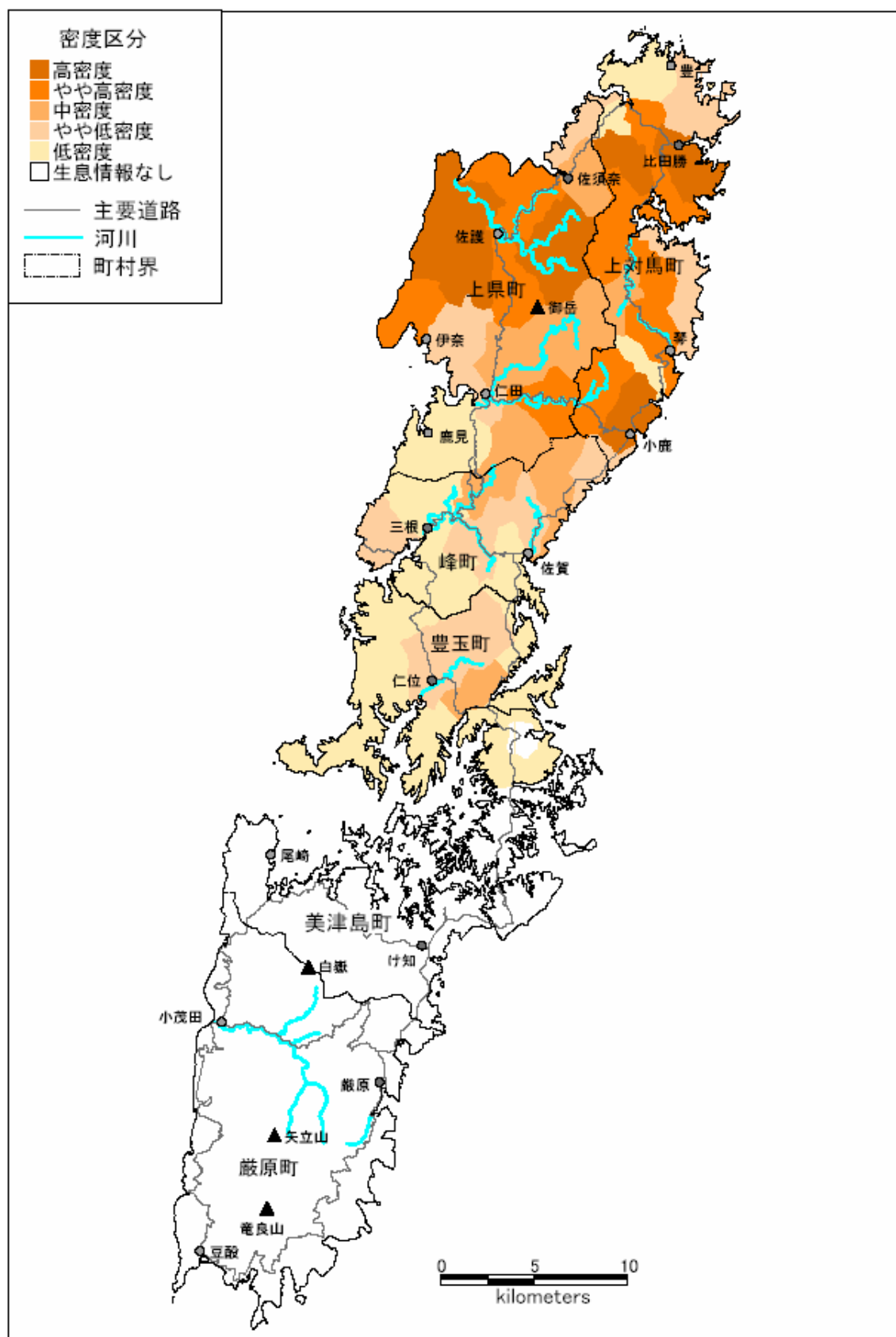


図3．保護マップ基礎図

(図中の町名は合併前の旧町名。)

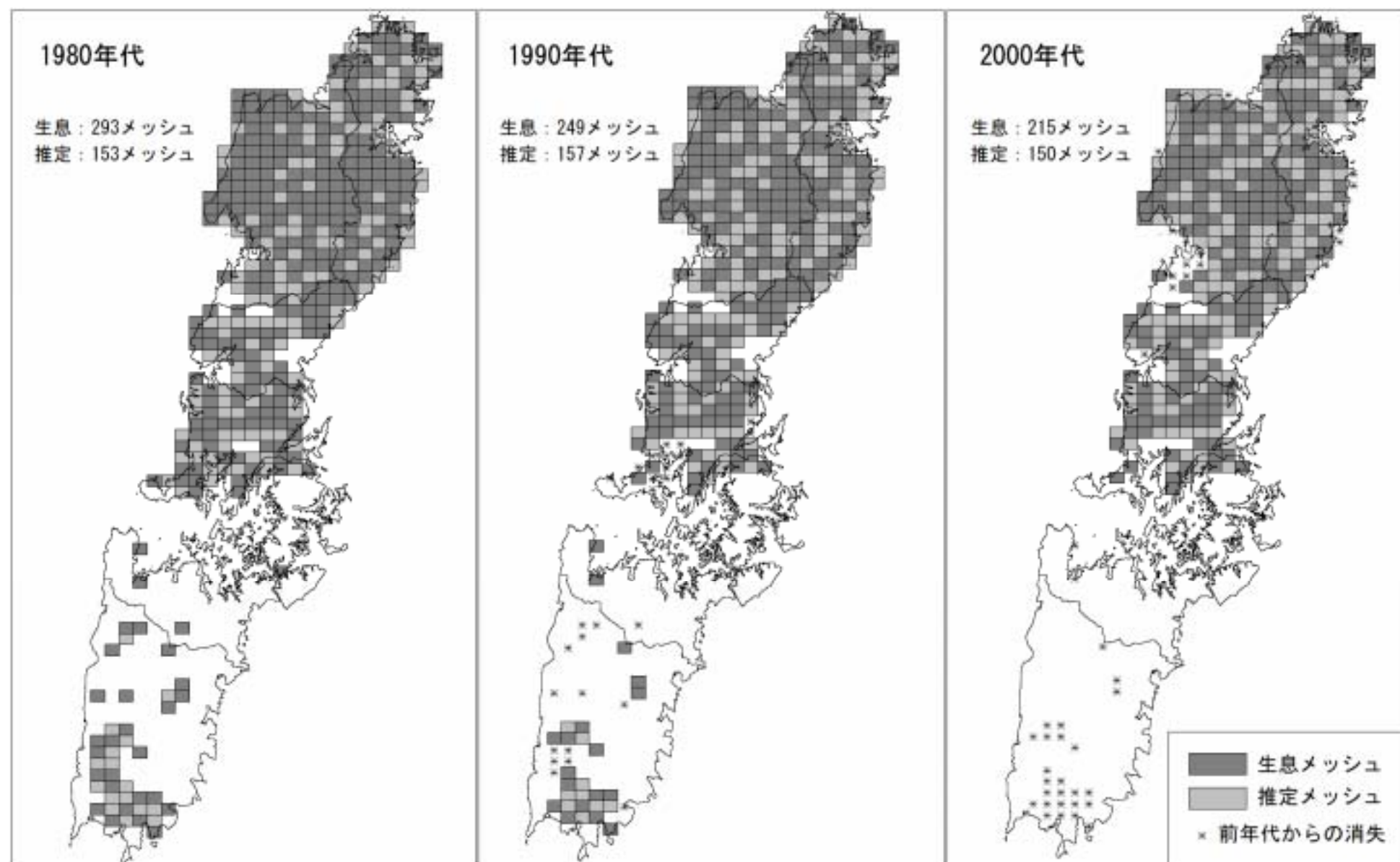


図4 .年代別生息分布