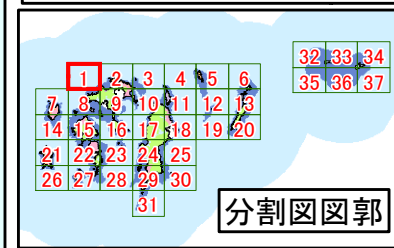
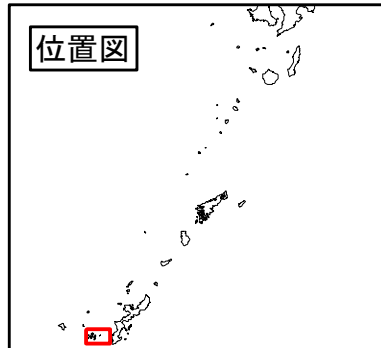
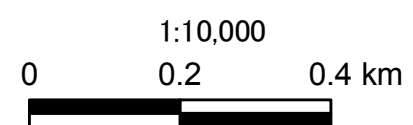




慶良間諸島国立公園
区域及び公園計画図
1 / 37



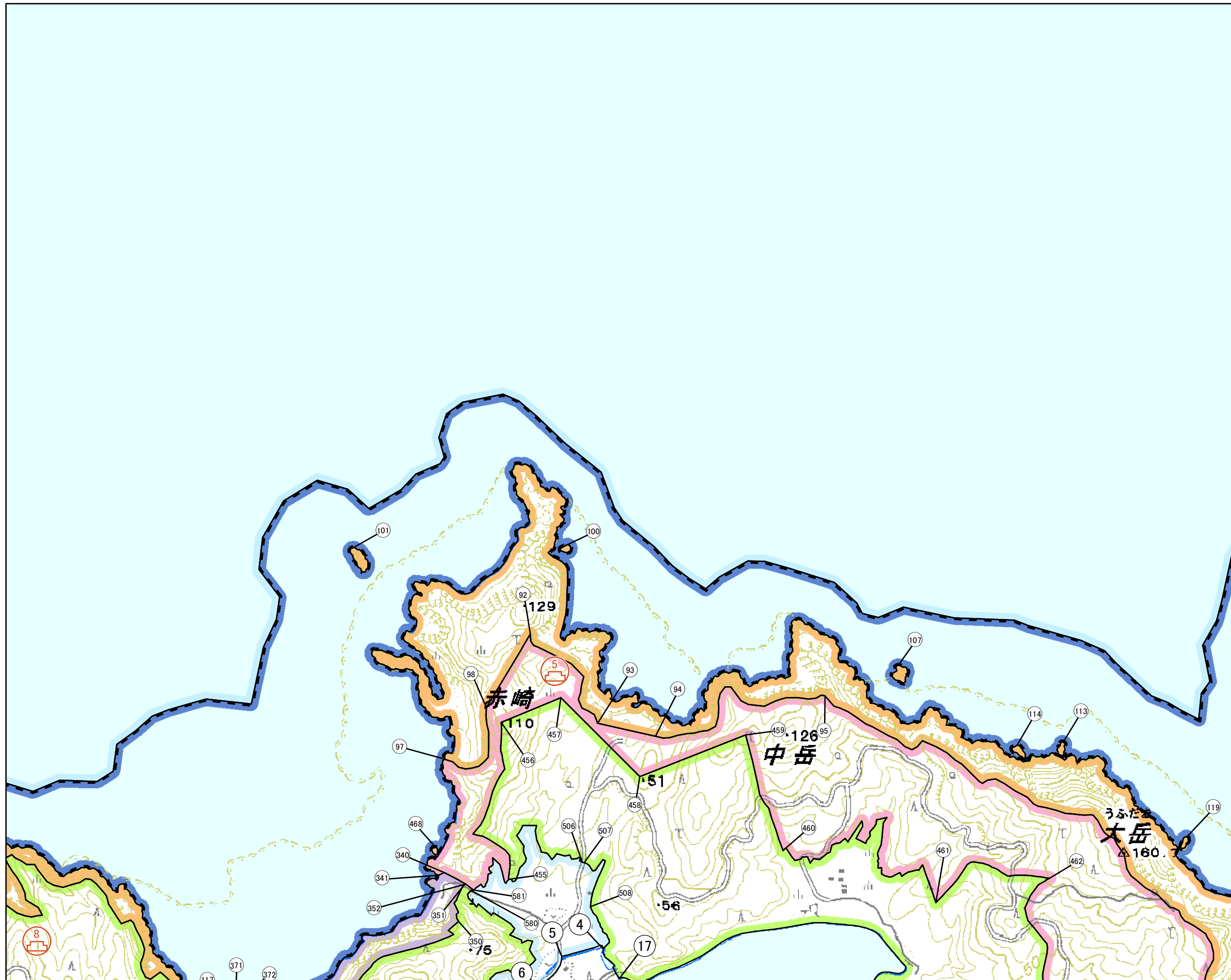
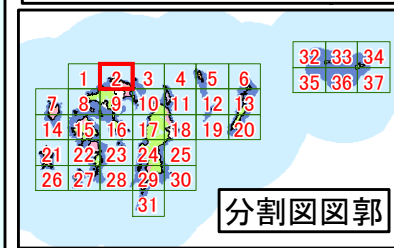
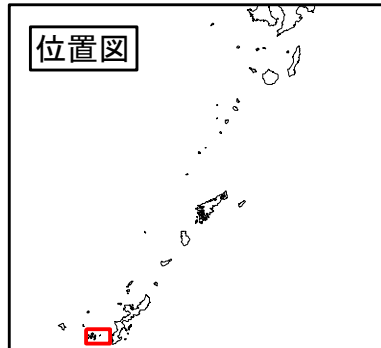
凡	例
保護規制計画	
	特別保護地区
	第1種特別地域
	第2種特別地域
	第3種特別地域
	海域公園地区
	普通地域
	捕獲等規制区域
施設計画	
単独施設	
	園地
	野営場
	博物展示施設
	展望施設
道路	
	歩道
保護施設計画	
	自然再生施設



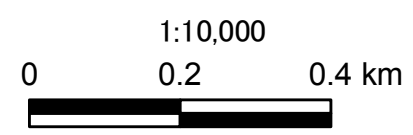
「この地図は、国土地理院長の承認を得て、同院発行の20万分1地勢図、5万分1地形図及び2万5千分1地形図を複製したものである。(承認番号 平25情復、第192号)」



慶良間諸島国立公園
区域及び公園計画図
2 / 37



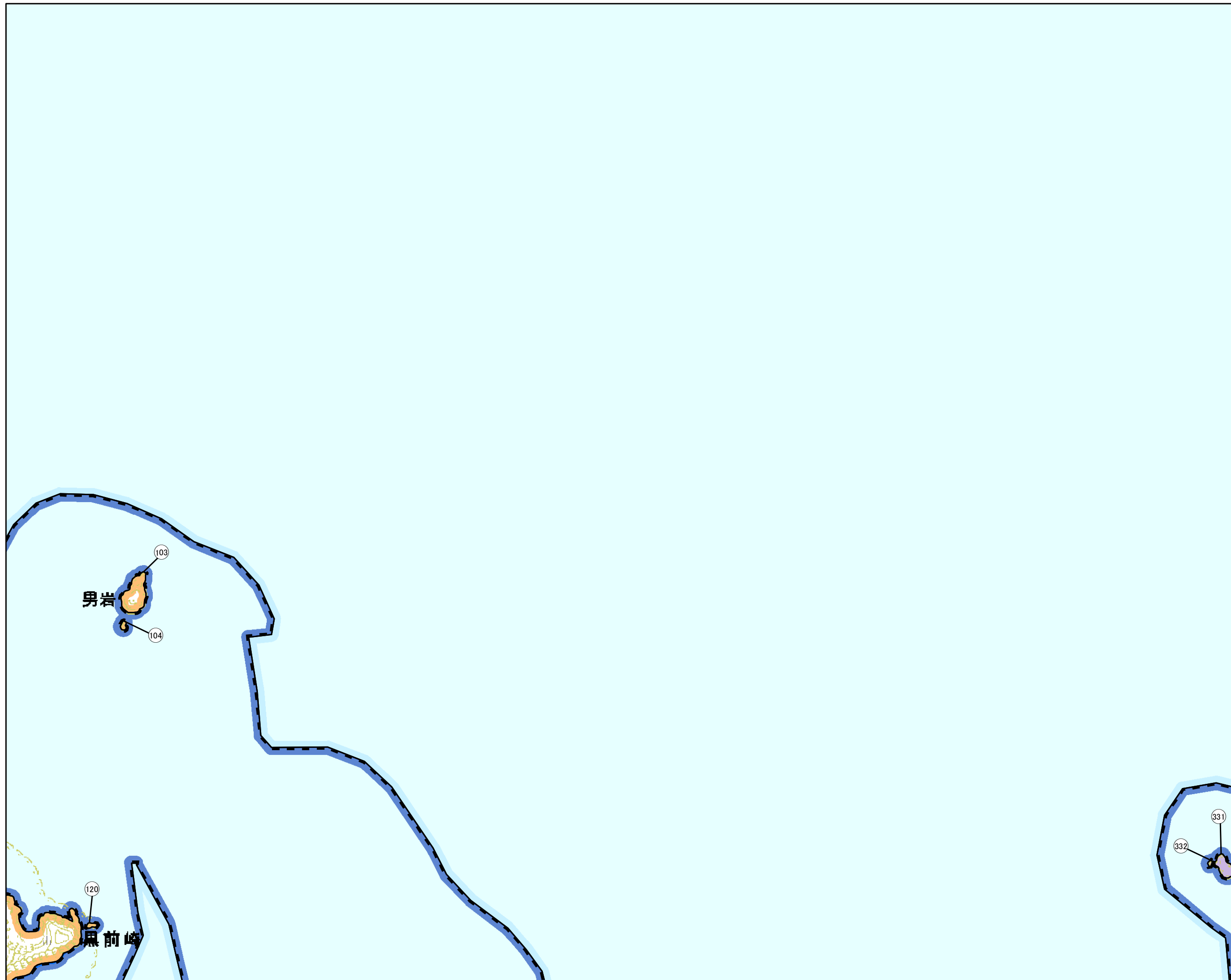
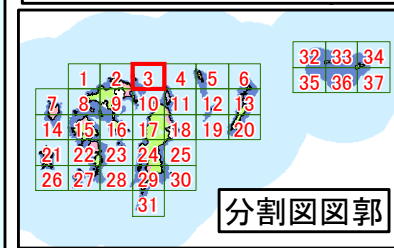
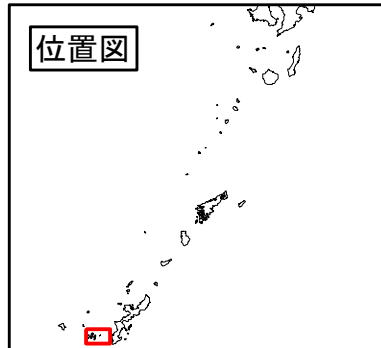
凡	例
保護規制計画	
	特別保護地区
	第1種特別地域
	第2種特別地域
	第3種特別地域
	海域公園地区
	普通地域
	捕獲等規制区域
施設計画	
単独施設	
	園地
	野営場
	博物展示施設
	展望施設
道路	
	歩道
保護施設計画	
	自然再生施設



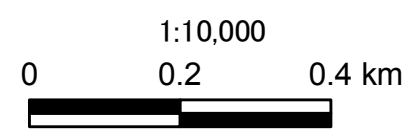
「この地図は、国土地理院長の承認を得て、同院発行の20万分1地勢図、5万分1地形図及び2万5千分1地形図を複製したものである。(承認番号 平25情復、第192号)」



慶良間諸島国立公園
区域及び公園計画図
3 / 37



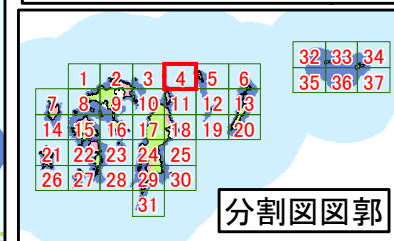
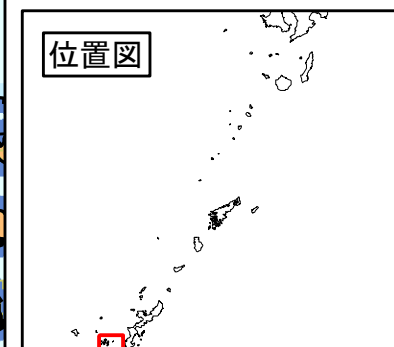
凡 例	
保護規制計画	
	特別保護地区
	第1種特別地域
	第2種特別地域
	第3種特別地域
	海域公園地区
	普通地域
	捕獲等規制区域
施設計画	
単 独 施 設	
	園 地
	野 営 場
	博物展示施設
	展望施設
道 路	
	歩 道
保護施設計画	
	自然再生施設



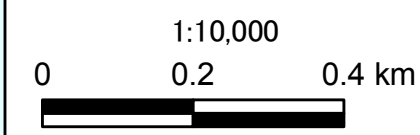
「この地図は、国土地理院長の承認を得て、同院発行の20万分1地勢図、5万分1地形図及び2万5千分1地形図を複製したものである。(承認番号 平25情復、第192号)」



慶良間諸島国立公園
区域及び公園計画図
4 / 37



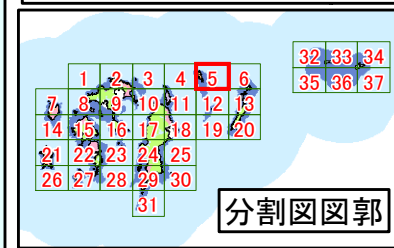
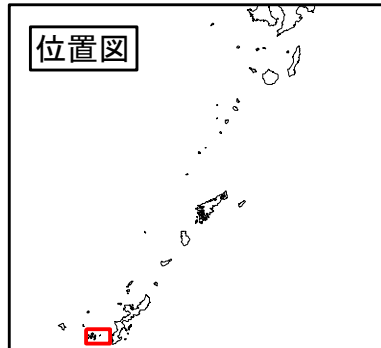
凡 例	
保護規制計画	
	特別保護地区
	第1種特別地域
	第2種特別地域
	第3種特別地域
	海域公園地区
	普通地域
	捕獲等規制区域
施設計画	
単 独 施 設	
	園 地
	野 営 場
	博物展示施設
	展望施設
道 路	
	歩 道
保護施設計画	
	自然再生施設



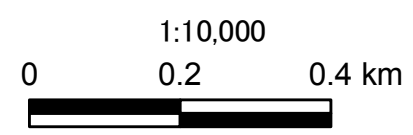
「この地図は、国土地理院長の承認を得て、同院発行の20万分1地勢図、5万分1地形図及び2万5千分1地形図を複製したものである。(承認番号 平25情復、第192号)」



慶良間諸島国立公園
区域及び公園計画図
5 / 37



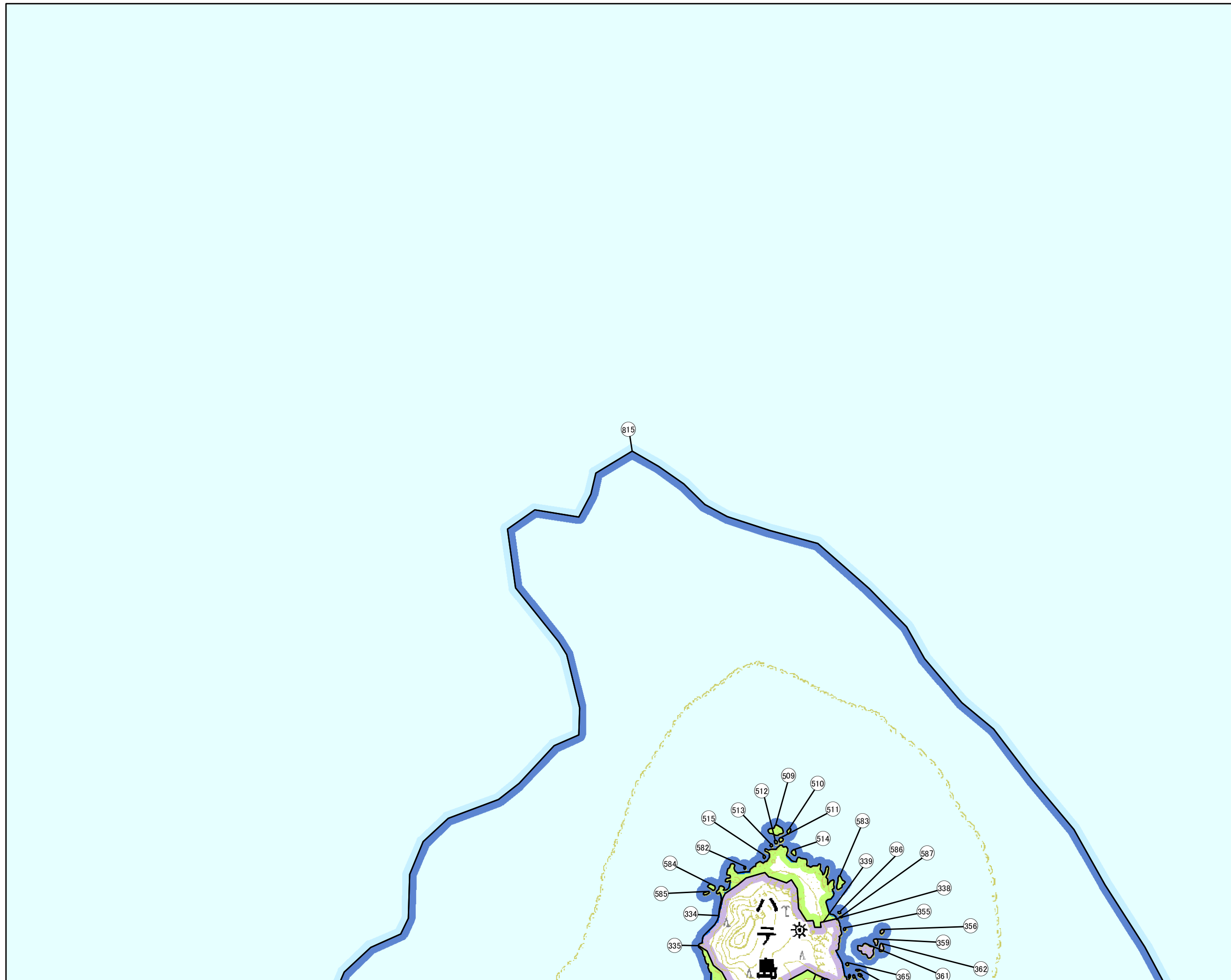
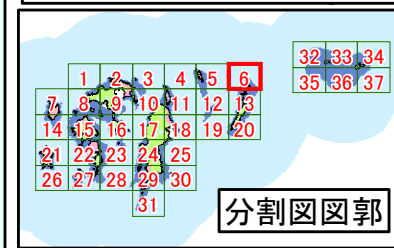
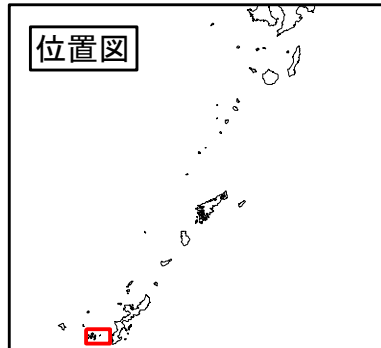
凡	例
保護規制計画	
	特別保護地区
	第1種特別地域
	第2種特別地域
	第3種特別地域
	海域公園地区
	普通地域
	捕獲等規制区域
施設計画	
単独施設	
	園地
	野営場
	博物展示施設
	展望施設
道路	
	歩道
保護施設計画	
	自然再生施設



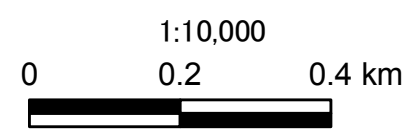
「この地図は、国土地理院長の承認を得て、同院発行の20万分1地勢図、5万分1地形図及び2万5千分1地形図を複製したものである。(承認番号 平25情復、第192号)」



慶良間諸島国立公園
区域及び公園計画図
6 / 37



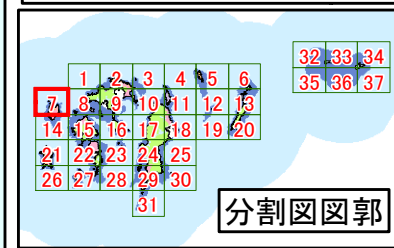
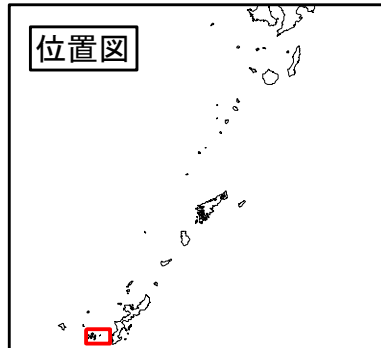
凡	例
保護規制計画	
	特別保護地区
	第1種特別地域
	第2種特別地域
	第3種特別地域
	海域公園地区
	普通地域
	捕獲等規制区域
施設計画	
単独施設	
	園地
	野営場
	博物展示施設
	展望施設
道路	
	歩道
保護施設計画	
	自然再生施設



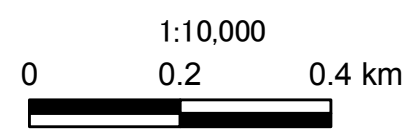
「この地図は、国土地理院長の承認を得て、同院発行の20万分1地勢図、5万分1地形図及び2万5千分1地形図を複製したものである。(承認番号 平25情復、第192号)」



慶良間諸島国立公園
区域及び公園計画図
7 / 37

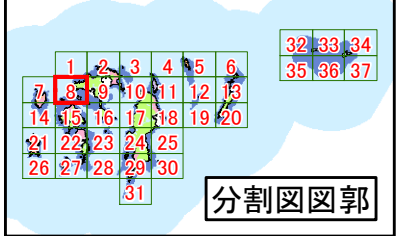
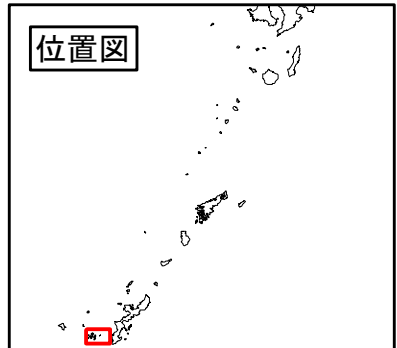


凡	例
保護規制計画	
	特別保護地区
	第1種特別地域
	第2種特別地域
	第3種特別地域
	海域公園地区
	普通地域
	捕獲等規制区域
施設計画	
単独施設	
	園地
	野営場
	博物展示施設
	展望施設
道路	
	歩道
保護施設計画	
	自然再生施設

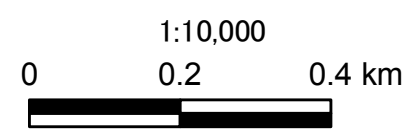


「この地図は、国土地理院長の承認を得て、同院発行の20万分1地勢図、5万分1地形図及び2万5千分1地形図を複製したものである。(承認番号 平25情復、第192号)」

慶良間諸島国立公園
区域及び公園計画図
8 / 37



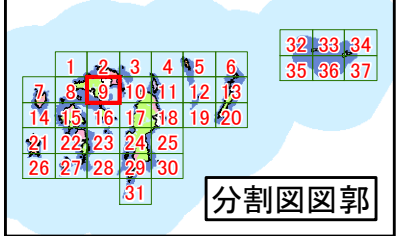
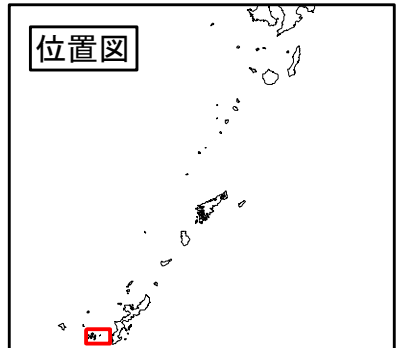
凡	例
保護規制計画	
	特別保護地区
	第1種特別地域
	第2種特別地域
	第3種特別地域
	海域公園地区
	普通地域
	捕獲等規制区域
施設計画	
単独施設	
	園地
	野営場
	博物展示施設
	展望施設
道路	
	歩道
保護施設計画	
	自然再生施設



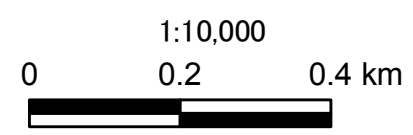
「この地図は、国土地理院長の承認を得て、同院発行の20万分1地勢図、5万分1地形図及び2万5千分1地形図を複製したものである。(承認番号 平25情複、第192号)」



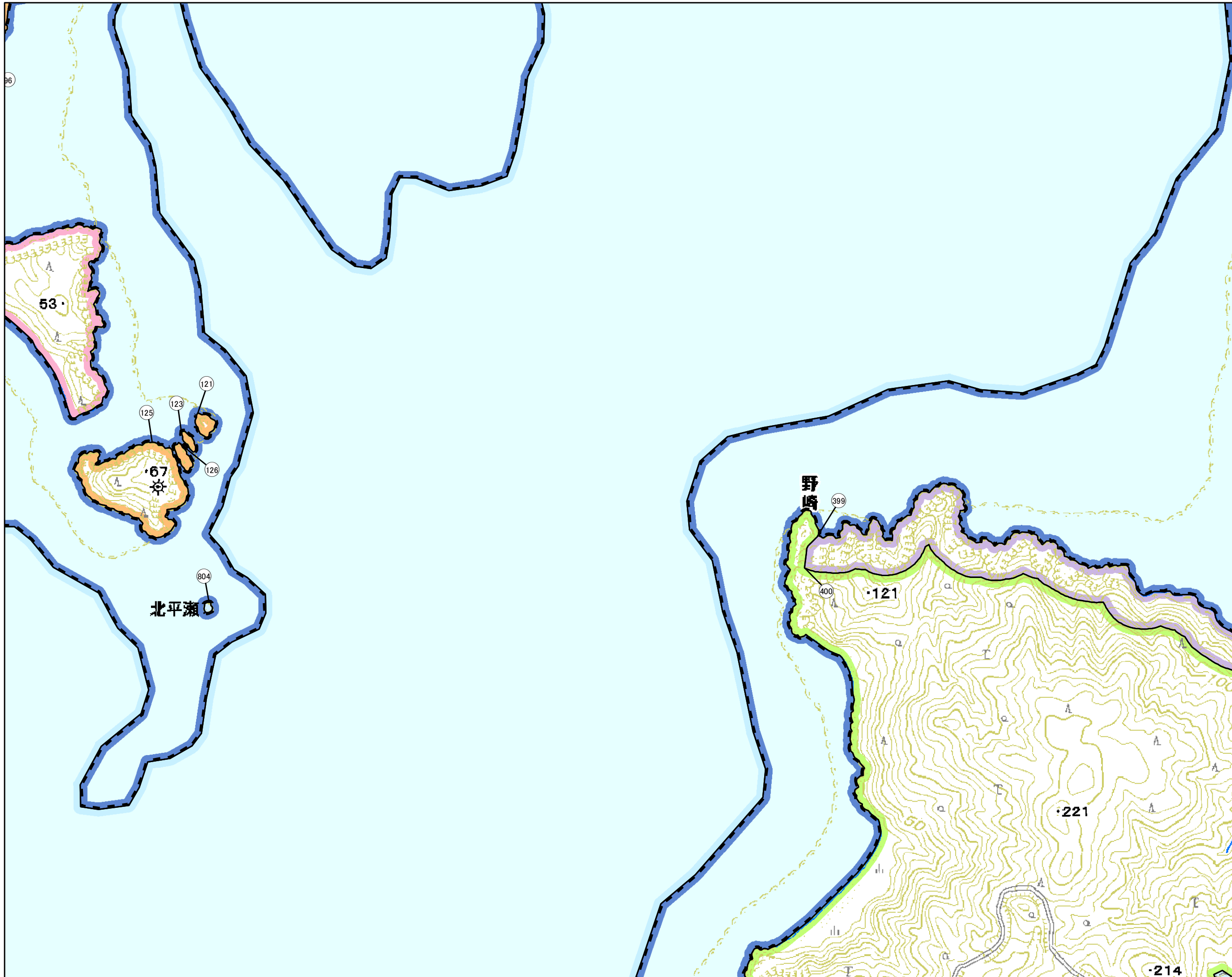
慶良間諸島国立公園
区域及び公園計画図
9 / 37



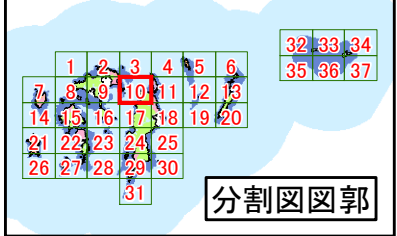
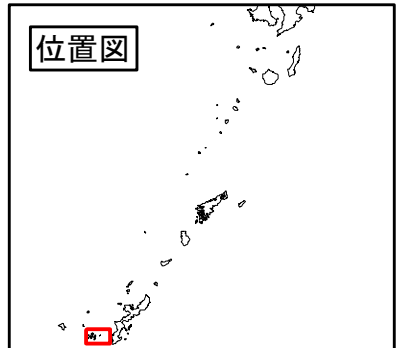
凡	例
保護規制計画	
	特別保護地区
	第1種特別地域
	第2種特別地域
	第3種特別地域
	海域公園地区
	普通地域
	捕獲等規制区域
施設計画	
単独施設	
	園地
	野営場
	博物展示施設
	展望施設
道路	
	歩道
保護施設計画	
	自然再生施設



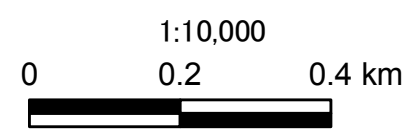
「この地図は、国土地理院長の承認を得て、同院発行の20万分1地勢図、5万分1地形図及び2万5千分1地形図を複製したものである。(承認番号 平25情複、第192号)」



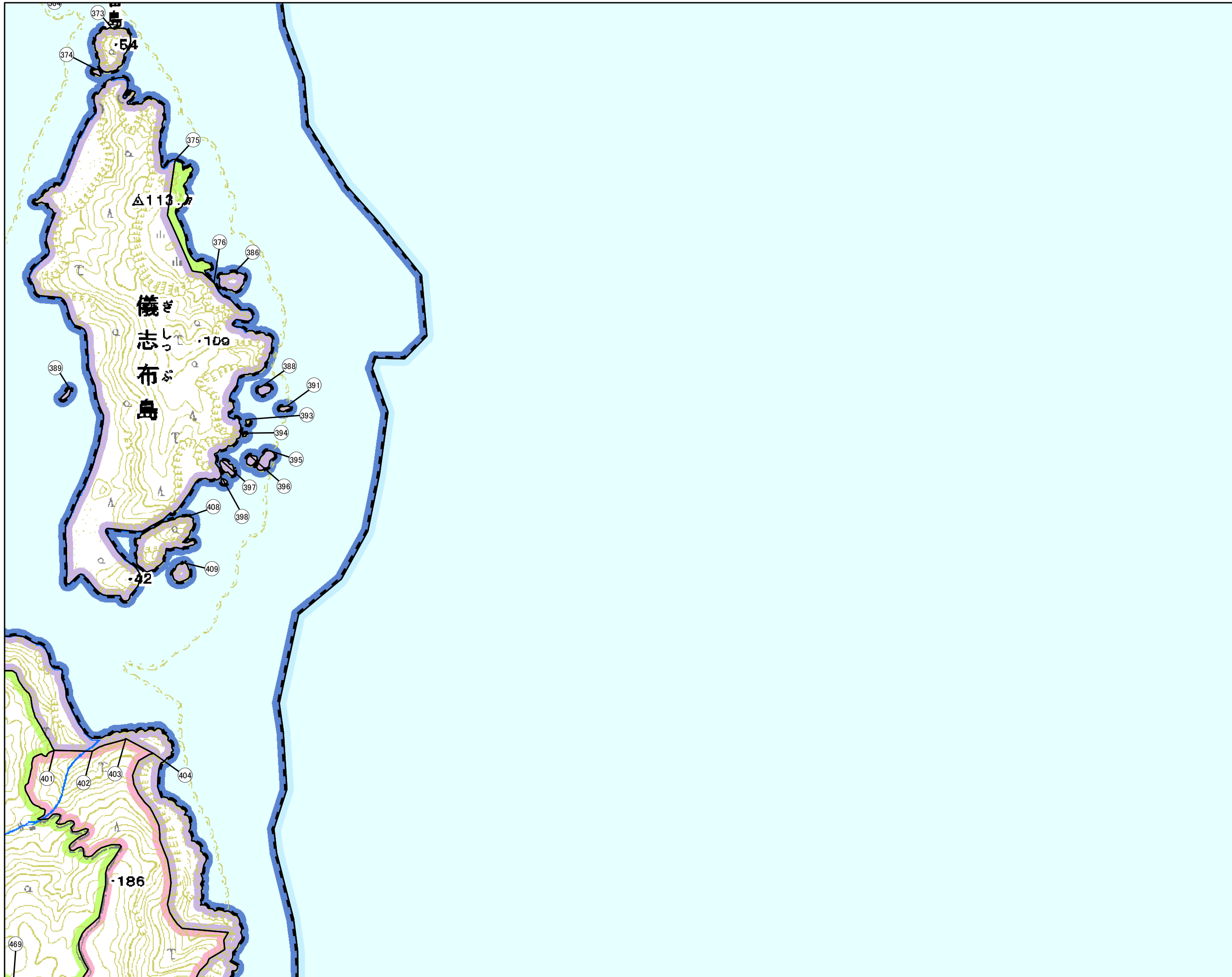
慶良間諸島国立公園
区域及び公園計画図
10 / 37



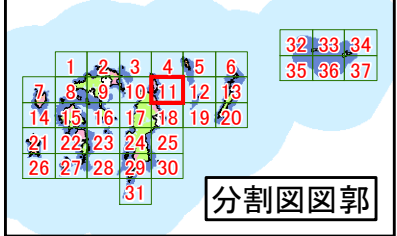
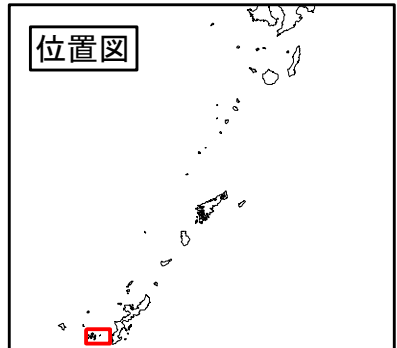
凡	例
保護規制計画	
	特別保護地区
	第1種特別地域
	第2種特別地域
	第3種特別地域
	海域公園地区
	普通地域
	捕獲等規制区域
施設計画	
単独施設	
	園地
	野営場
	博物展示施設
	展望施設
道路	
	歩道
保護施設計画	
	自然再生施設



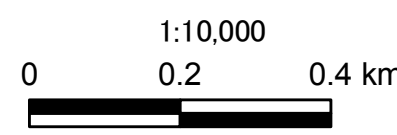
「この地図は、国土地理院長の承認を得て、同院発行の20万分1地勢図、5万分1地形図及び2万5千分1地形図を複製したものである。(承認番号 平25情複、第192号)」



慶良間諸島国立公園
区域及び公園計画図
11 / 37



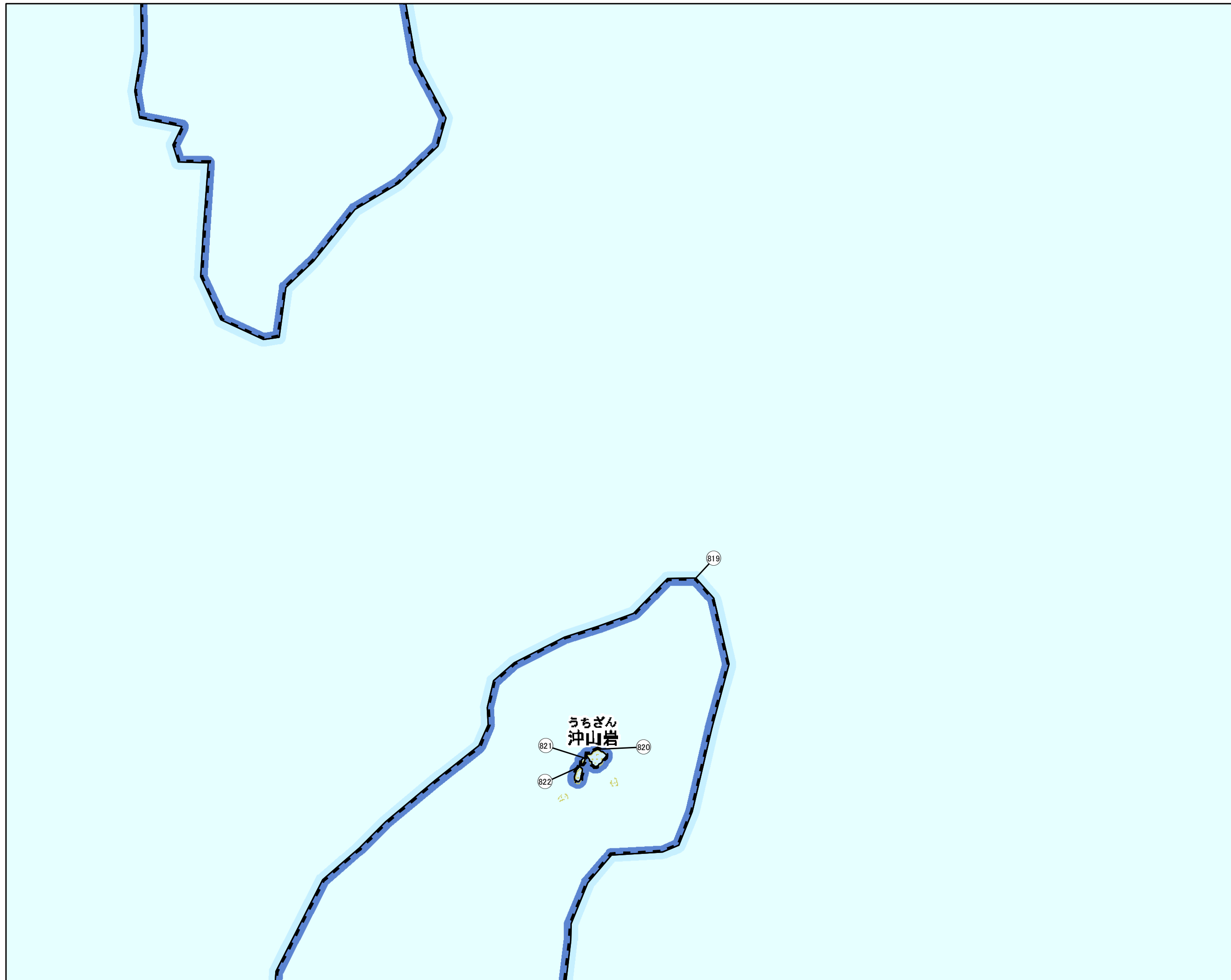
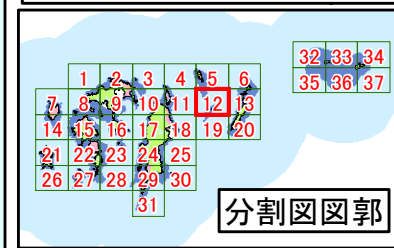
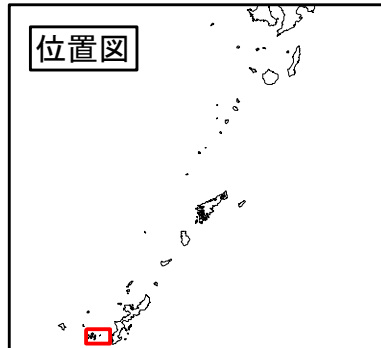
凡 例	
保護規制計画	
	特別保護地区
	第1種特別地域
	第2種特別地域
	第3種特別地域
	海域公園地区
	普通地域
	捕獲等規制区域
施設計画	
単 独 施 設	
	園 地
	野 営 場
	博物展示施設
	展望施設
道 路	
	歩 道
保護施設計画	
	自然再生施設



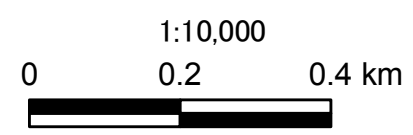
「この地図は、国土地理院長の承認を得て、同院発行の20万分1地勢図、5万分1地形図及び2万5千分1地形図を複製したものである。(承認番号 平25情復、第192号)」



慶良間諸島国立公園
区域及び公園計画図
12 / 37

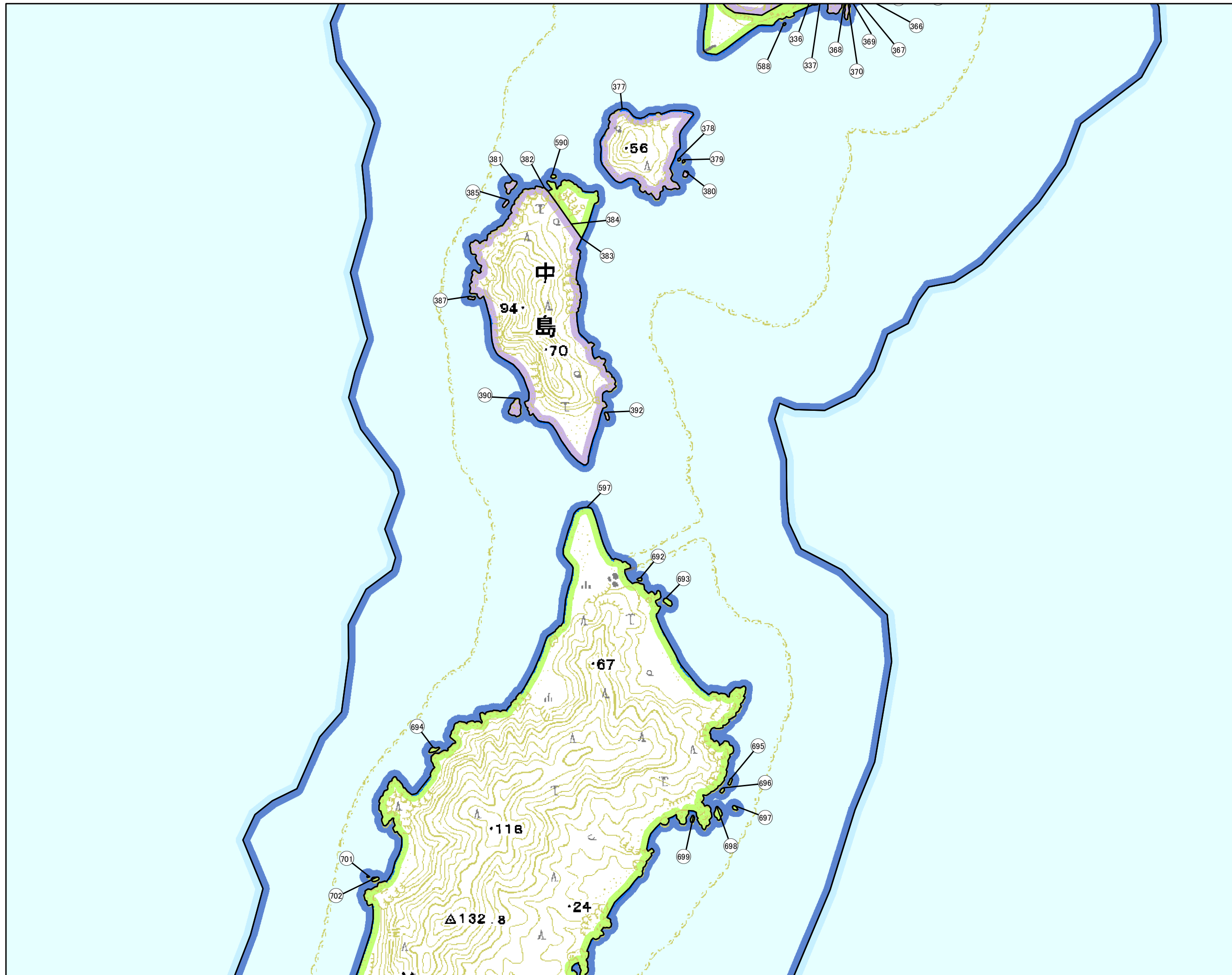
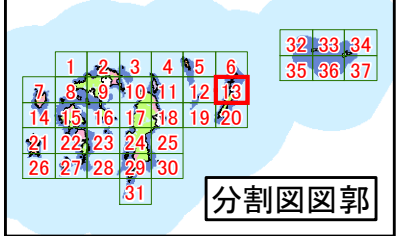
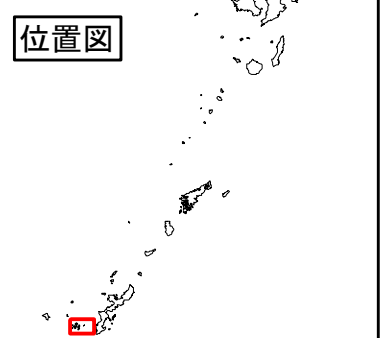


凡	例
保護規制計画	
	特別保護地区
	第1種特別地域
	第2種特別地域
	第3種特別地域
	海域公園地区
	普通地域
	捕獲等規制区域
施設計画	
単独施設	
	園地
	野営場
	博物展示施設
	展望施設
道路	
	歩道
保護施設計画	
	自然再生施設

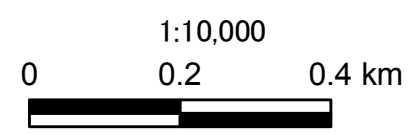


「この地図は、国土地理院長の承認を得て、同院発行の20万分1地勢図、5万分1地形図及び2万5千分1地形図を複製したものである。(承認番号 平25情復、第192号)」

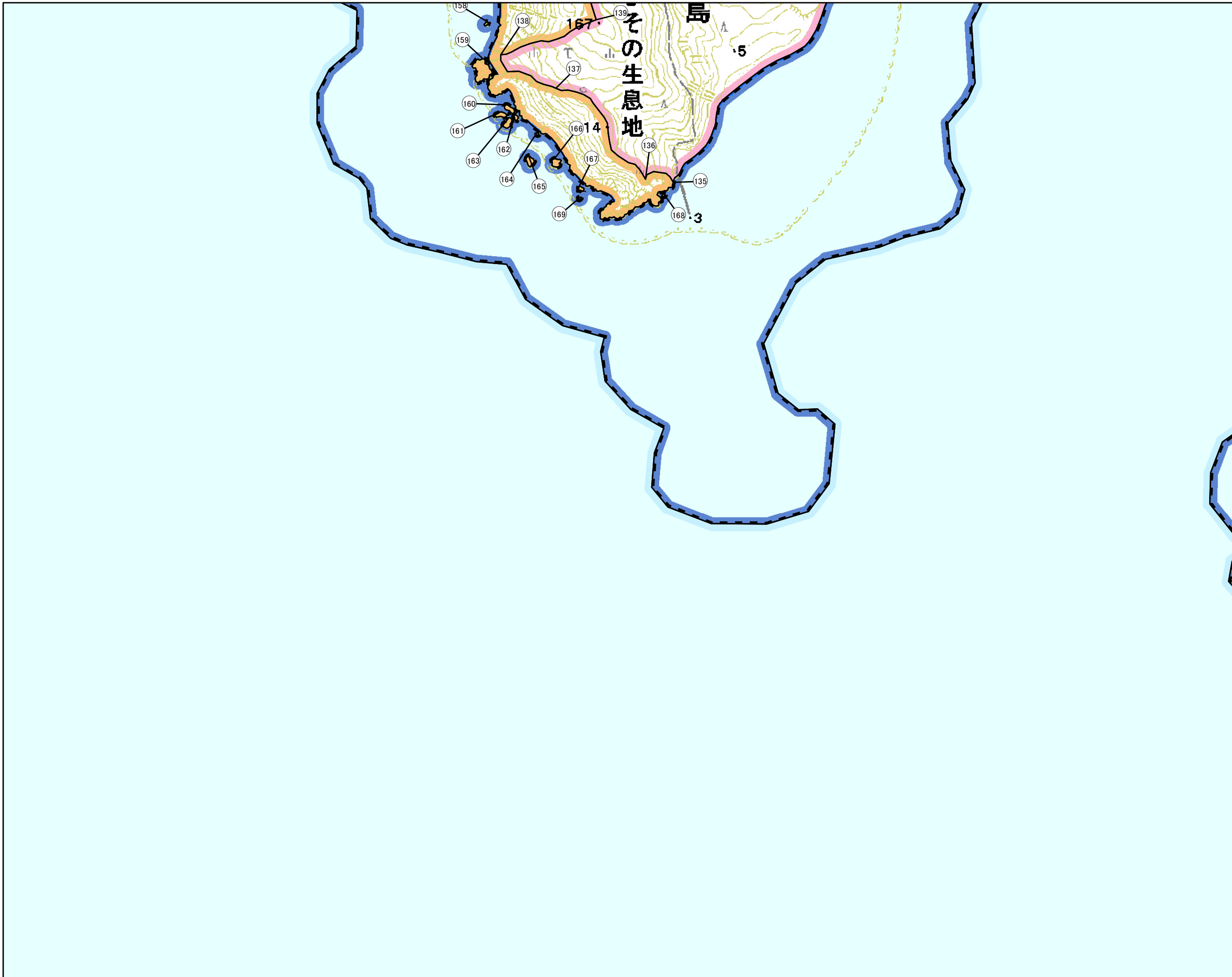
慶良間諸島国立公園
区域及び公園計画図
13 / 37



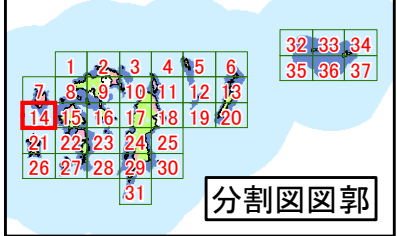
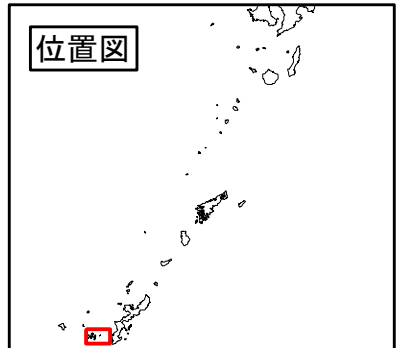
凡	例
保護規制計画	
	特別保護地区
	第1種特別地域
	第2種特別地域
	第3種特別地域
	海域公園地区
	普通地域
	捕獲等規制区域
施設計画	
単独施設	
	園地
	野営場
	博物展示施設
	展望施設
道路	
	歩道
保護施設計画	
	自然再生施設



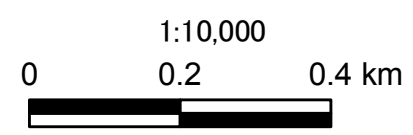
「この地図は、国土地理院長の承認を得て、同院発行の20万分1地勢図、5万分1地形図及び2万5千分1地形図を複製したものである。(承認番号 平25情複、第192号)」



慶良間諸島国立公園
区域及び公園計画図
14 / 37

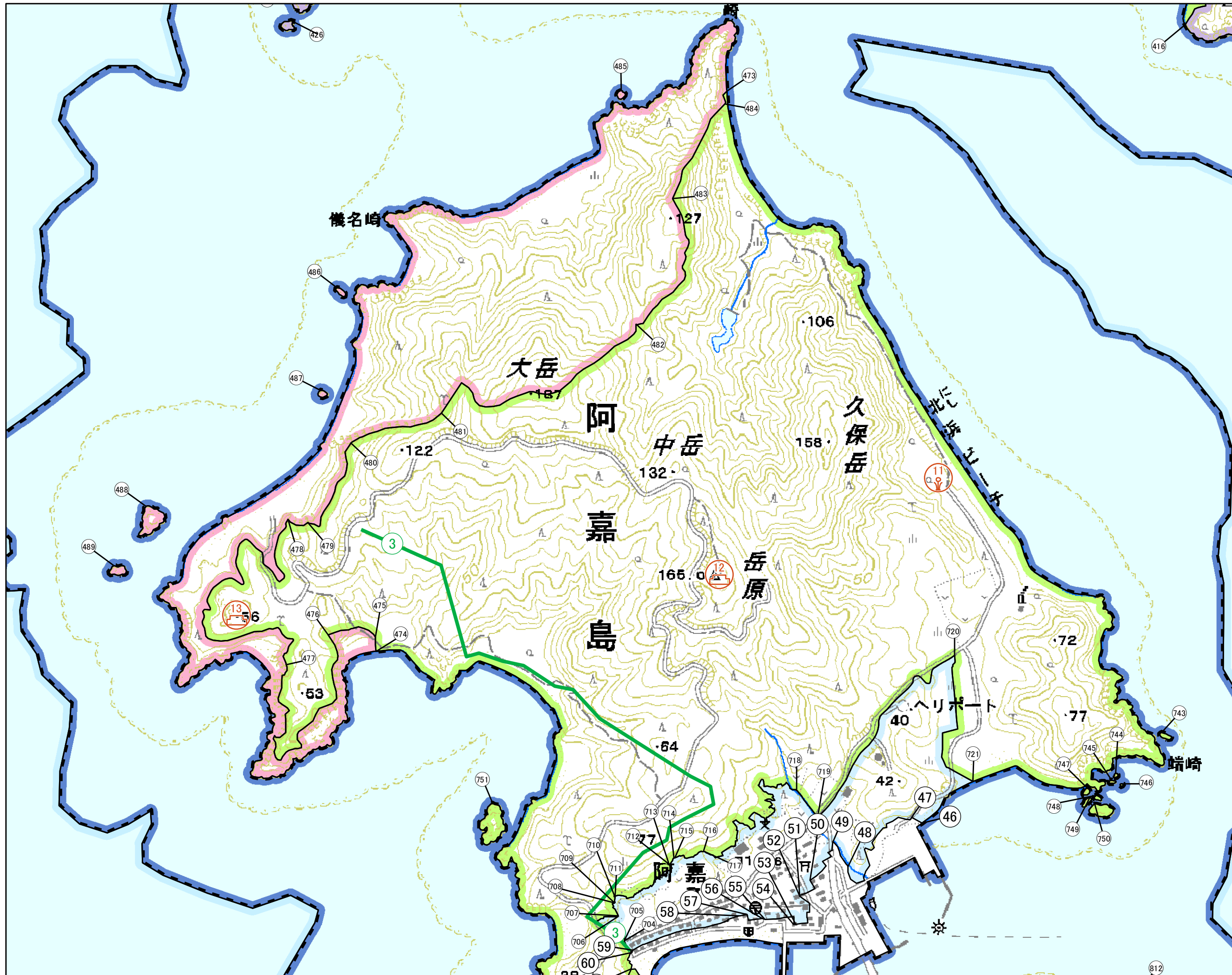
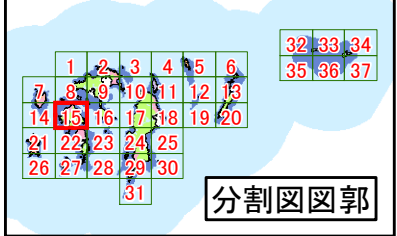
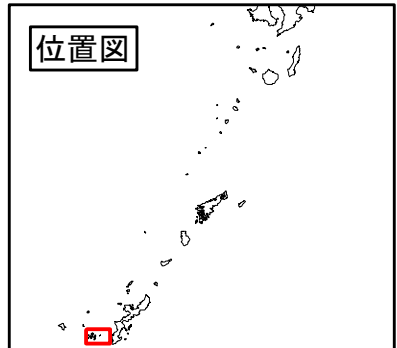


凡	例
保護規制計画	
	特別保護地区
	第1種特別地域
	第2種特別地域
	第3種特別地域
	海域公園地区
	普通地域
	捕獲等規制区域
施設計画	
単独施設	
	園地
	野営場
	博物展示施設
	展望施設
道路	
	歩道
保護施設計画	
	自然再生施設

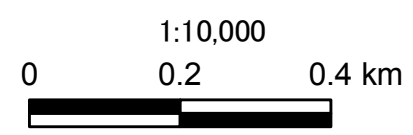


「この地図は、国土地理院長の承認を得て、同院発行の20万分1地勢図、5万分1地形図及び2万5千分1地形図を複製したものである。(承認番号 平25情復、第192号)」

慶良間諸島国立公園
区域及び公園計画図
15 / 37



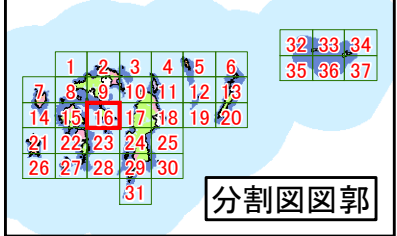
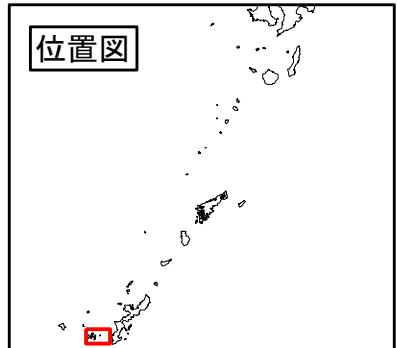
凡	例
保護規制計画	
	特別保護地区
	第1種特別地域
	第2種特別地域
	第3種特別地域
	海域公園地区
	普通地域
	捕獲等規制区域
施設計画	
単独施設	
	園地
	野営場
	博物展示施設
	展望施設
道路	
	歩道
保護施設計画	
	自然再生施設



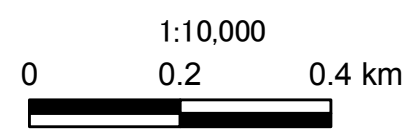
「この地図は、国土地理院長の承認を得て、同院発行の20万分1地勢図、5万分1地形図及び2万5千分1地形図を複製したものである。(承認番号 平25情複、第192号)」



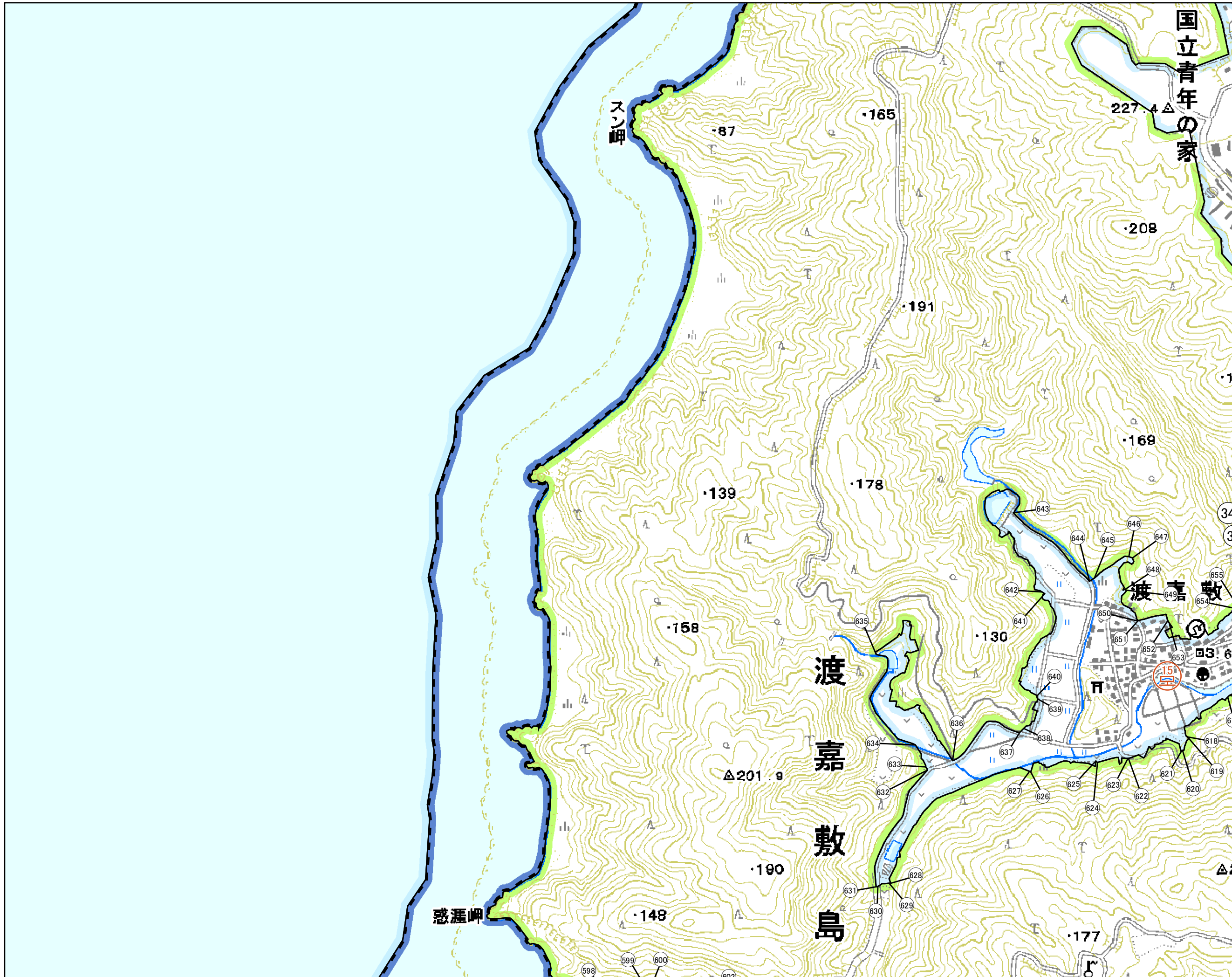
慶良間諸島国立公園
区域及び公園計画図
16 / 37



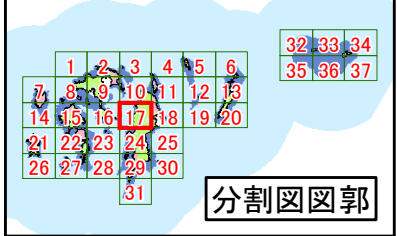
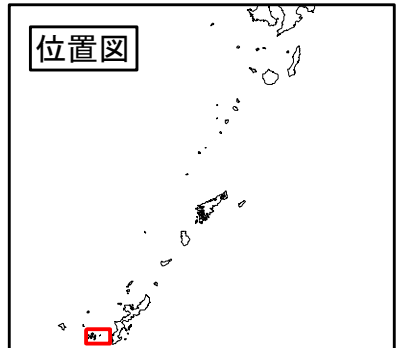
凡	例
保護規制計画	
	特別保護地区
	第1種特別地域
	第2種特別地域
	第3種特別地域
	海域公園地区
	普通地域
	捕獲等規制区域
施設計画	
単独施設	
	園地
	野営場
	博物展示施設
	展望施設
道路	
	歩道
保護施設計画	
	自然再生施設



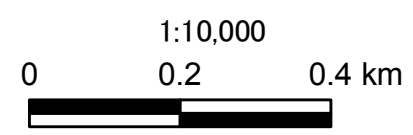
「この地図は、国土地理院長の承認を得て、同院発行の20万分1地勢図、5万分1地形図及び2万5千分1地形図を複製したものである。(承認番号 平25情複、第192号)」



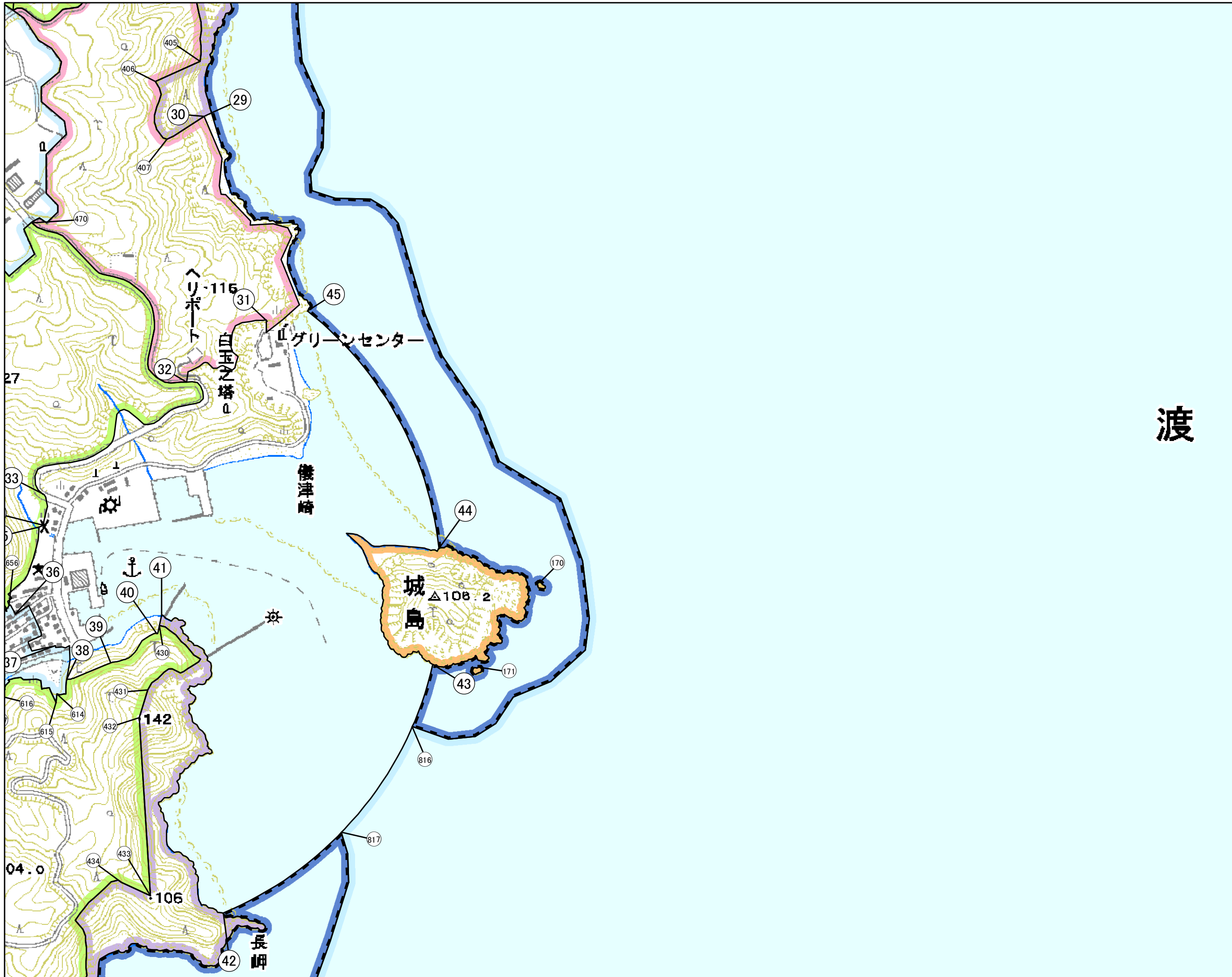
慶良間諸島国立公園
区域及び公園計画図
17 / 37



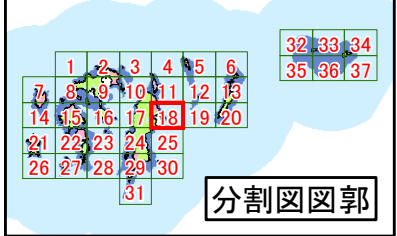
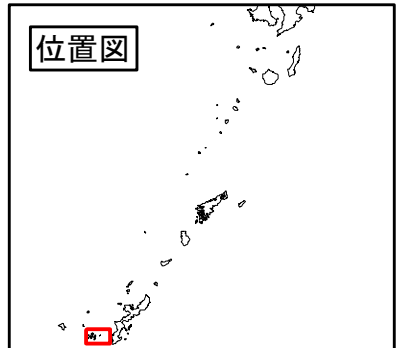
凡	例
保護規制計画	
	特別保護地区
	第1種特別地域
	第2種特別地域
	第3種特別地域
	海域公園地区
	普通地域
	捕獲等規制区域
施設計画	
単独施設	
	園地
	野営場
	博物展示施設
	展望施設
道路	
	歩道
保護施設計画	
	自然再生施設



「この地図は、国土地理院長の承認を得て、同院発行の20万分1地勢図、5万分1地形図及び2万5千分1地形図を複製したものである。(承認番号 平25情複、第192号)」

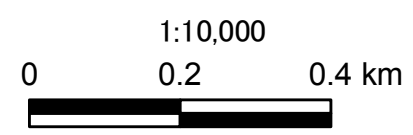


慶良間諸島国立公園
区域及び公園計画図
18 / 37



渡

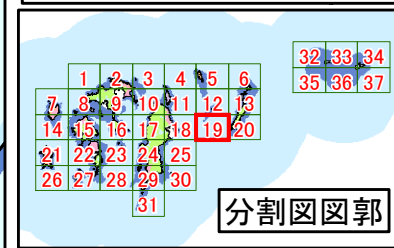
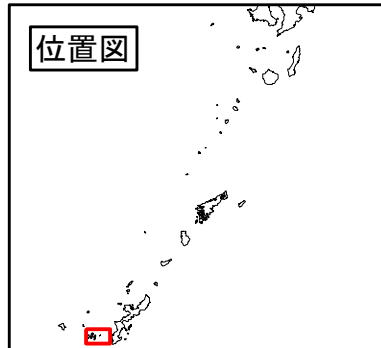
凡	例
保護規制計画	
	特別保護地区
	第1種特別地域
	第2種特別地域
	第3種特別地域
	海域公園地区
	普通地域
	捕獲等規制区域
施設計画	
単独施設	
	園地
	野営場
	博物展示施設
	展望施設
道路	
	歩道
保護施設計画	
	自然再生施設



「この地図は、国土地理院長の承認を得て、同院発行の20万分1地勢図、5万分1地形図及び2万5千分1地形図を複製したものである。(承認番号 平25情複、第192号)」

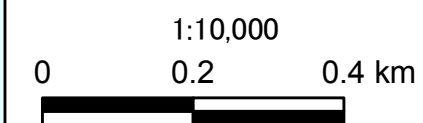


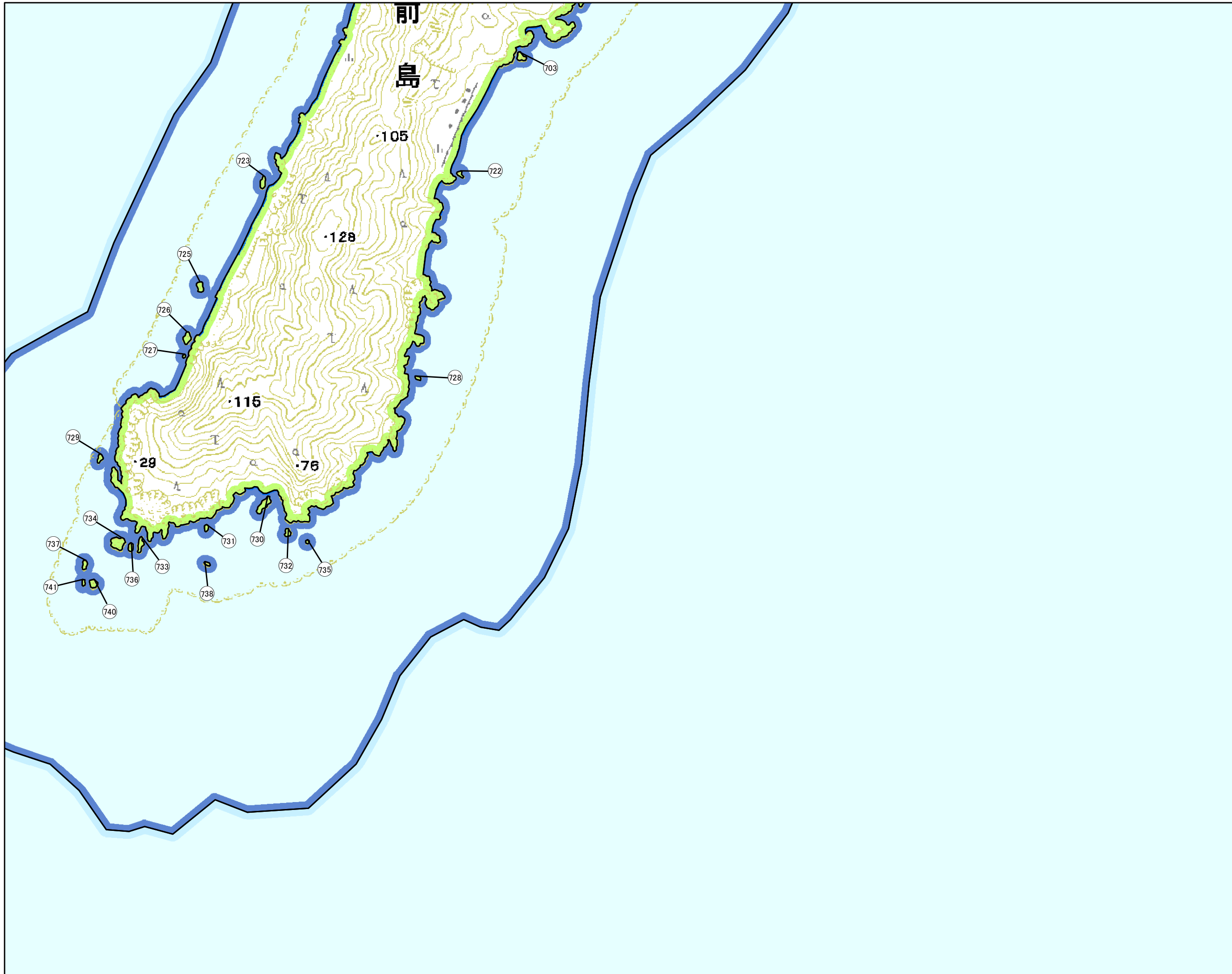
慶良間諸島国立公園
区域及び公園計画図
19 / 37



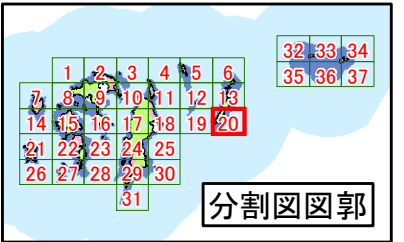
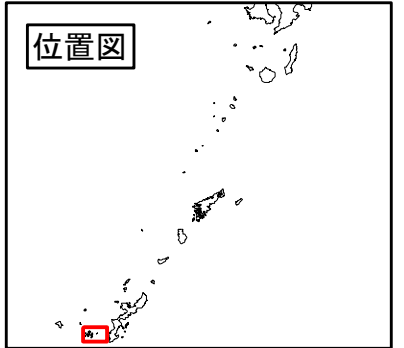
嘉 敷 村

凡 例	
保護規制計画	
	特別保護地区
	第1種特別地域
	第2種特別地域
	第3種特別地域
	海域公園地区
	普通地域
	捕獲等規制区域
施設計画	
単 独 施 設	
	園 地
	野 営 場
	博物展示施設
	展望施設
道 路	
	歩 道
保護施設計画	
	自然再生施設





慶良間諸島国立公園
区域及び公園計画図
20 / 37



凡	例
保護規制計画	
	特別保護地区
	第1種特別地域
	第2種特別地域
	第3種特別地域
	海域公園地区
	普通地域
	捕獲等規制区域
施設計画	
単独施設	
	園地
	野営場
	博物展示施設
	展望施設
道路	
	歩道
保護施設計画	
	自然再生施設

