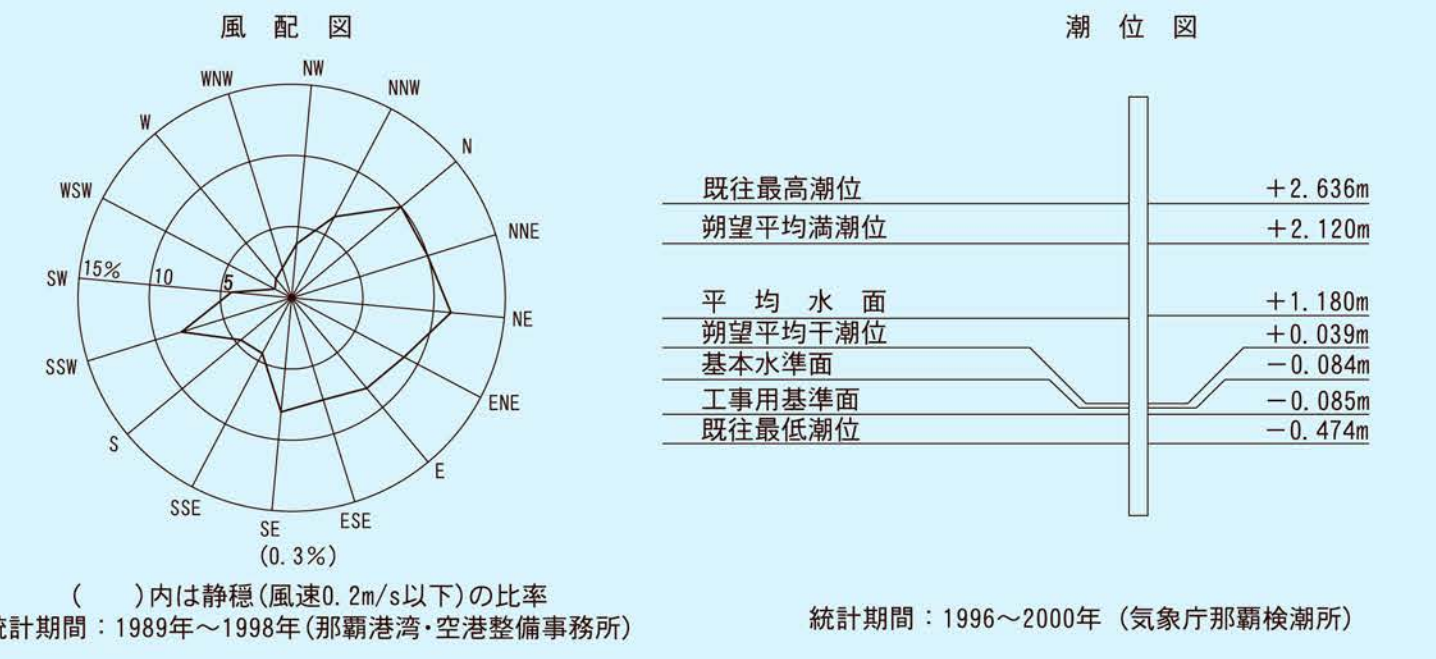
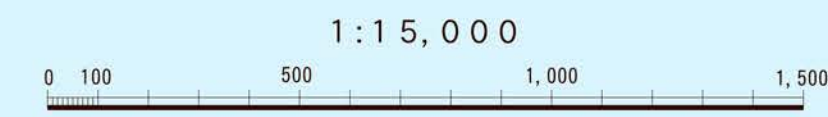



那覇港港湾計画図



凡例	
	軌路・泊地 (既設)
	(既定計画)
	防波堤 (既設)
	(既定計画)
	公共岸壁 (既設)
	(既定計画)
	公共物揚場 (既設)
	(既定計画)
	船揚場 (既設)
	(既定計画)
	耐震強化岸壁 (既設)
	(既定計画)
	専用ドルフィン (既設)
	小型さん橋 (既定計画)
	撤去
	海浜 (既設)
	(既定計画)
	小須用地 (既設)
	(既定計画)
	緑地 (既設)
	(既定計画)
	その他緑地 (計画)
	交通機能用地 (既設)
	(臨時道路)
	その他道路 (計画)
	道路 (将来構想)
	その他用地 (既設)
	(既定計画)
	自然環境を保全する区域
	(計画)
	利用形態の見直しの検討が必要な区域
	開発空間の留保 (将来構想)
	効率的な運営を特に促進する区域
	那覇港施設移設予定地(参考)

