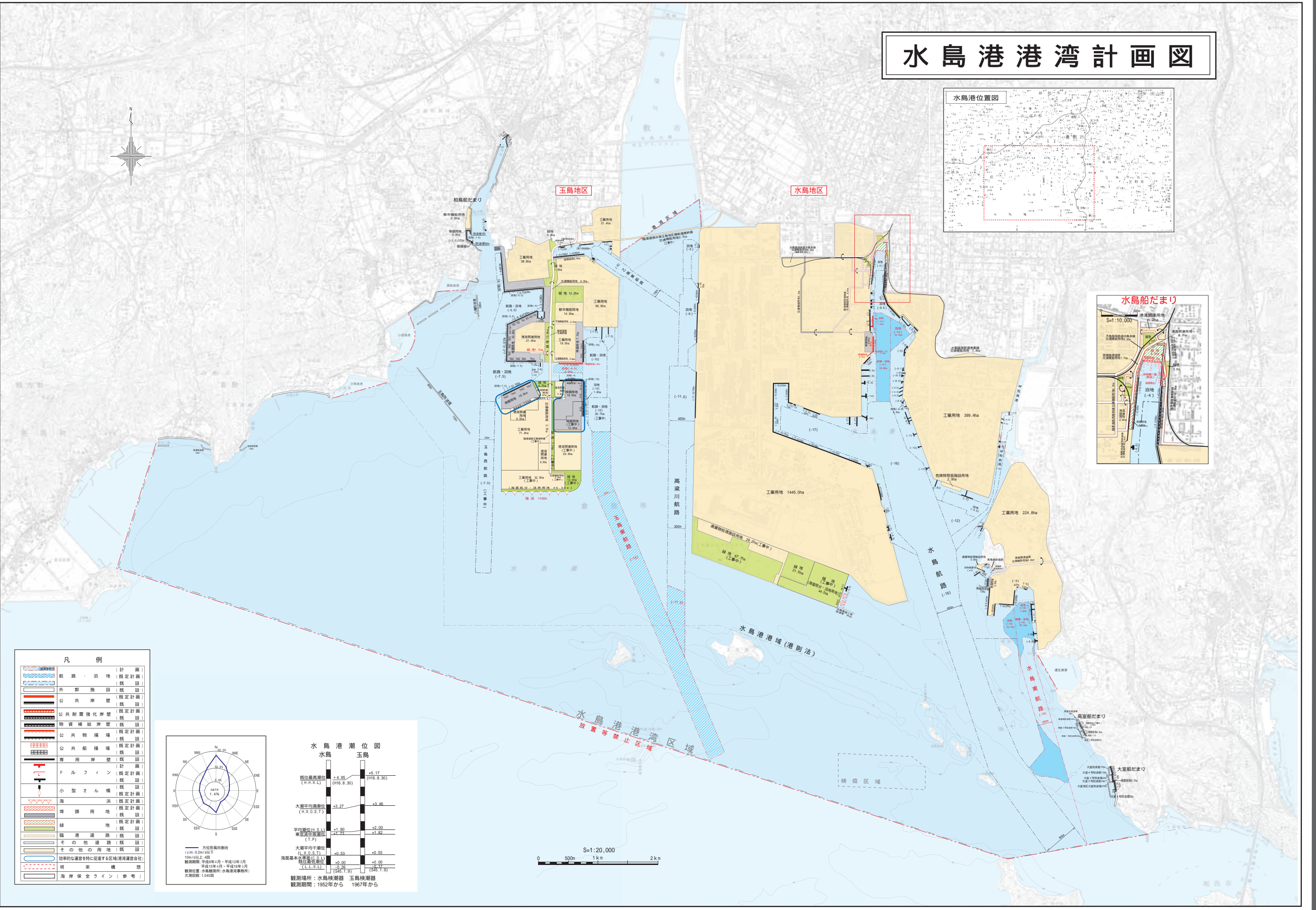
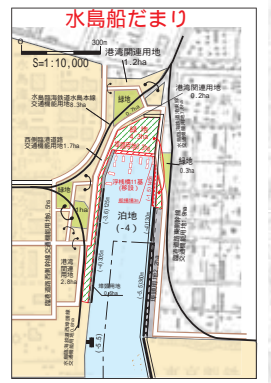
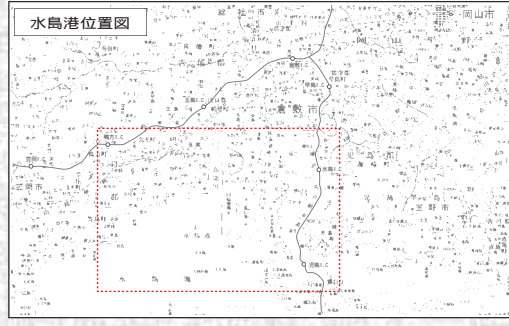
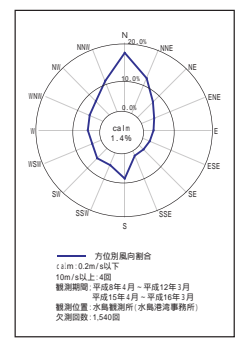


水島港港湾計画図



凡例

	航路・泊地 (計画)
	航路・泊地 (既設)
	外部施設 (計画)
	外部施設 (既設)
	公共岸壁 (計画)
	公共岸壁 (既設)
	公共耐震強化岸壁 (計画)
	公共耐震強化岸壁 (既設)
	物資補給岸壁 (計画)
	物資補給岸壁 (既設)
	公共物揚場 (計画)
	公共物揚場 (既設)
	専用岸壁 (計画)
	専用岸壁 (既設)
	ドルフィン (計画)
	ドルフィン (既設)
	小型さん橋 (計画)
	小型さん橋 (既設)
	海浜 (計画)
	海浜 (既設)
	埠頭用地 (計画)
	埠頭用地 (既設)
	緑地 (計画)
	緑地 (既設)
	臨港道路 (計画)
	臨港道路 (既設)
	その他の用途 (計画)
	その他の用途 (既設)
	効率的な運営を特に促進する区域(港湾運営会社)
	将来構想
	海岸保全ライン(参考)



水島港潮位図

項目	水島	玉島
既往最高潮位 (H.H.W.L.)	+4.95 (H16.8.30)	+5.17 (H16.8.30)
大潮平均潮位 (H.W.O.S.T.)	+3.27	+3.66
平均潮位 (M.S.L.)	+1.90	+2.00
算定平均潮位 (T.P.)	+1.71	+1.92
大潮平均干潮位 (L.W.O.S.T.)	-0.53	-0.65
海抜基本水準面 (C.S.L.)	-0.00	-0.00
既往最低潮位 (L.L.W.L.)	-0.35 (H16.1.9)	-0.55 (H16.1.9)

観測場所: 水島検潮器 玉島検潮器
観測期間: 1952年から 1967年から

