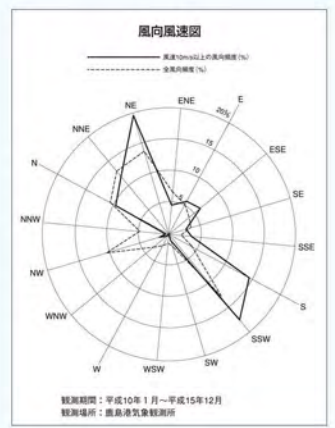
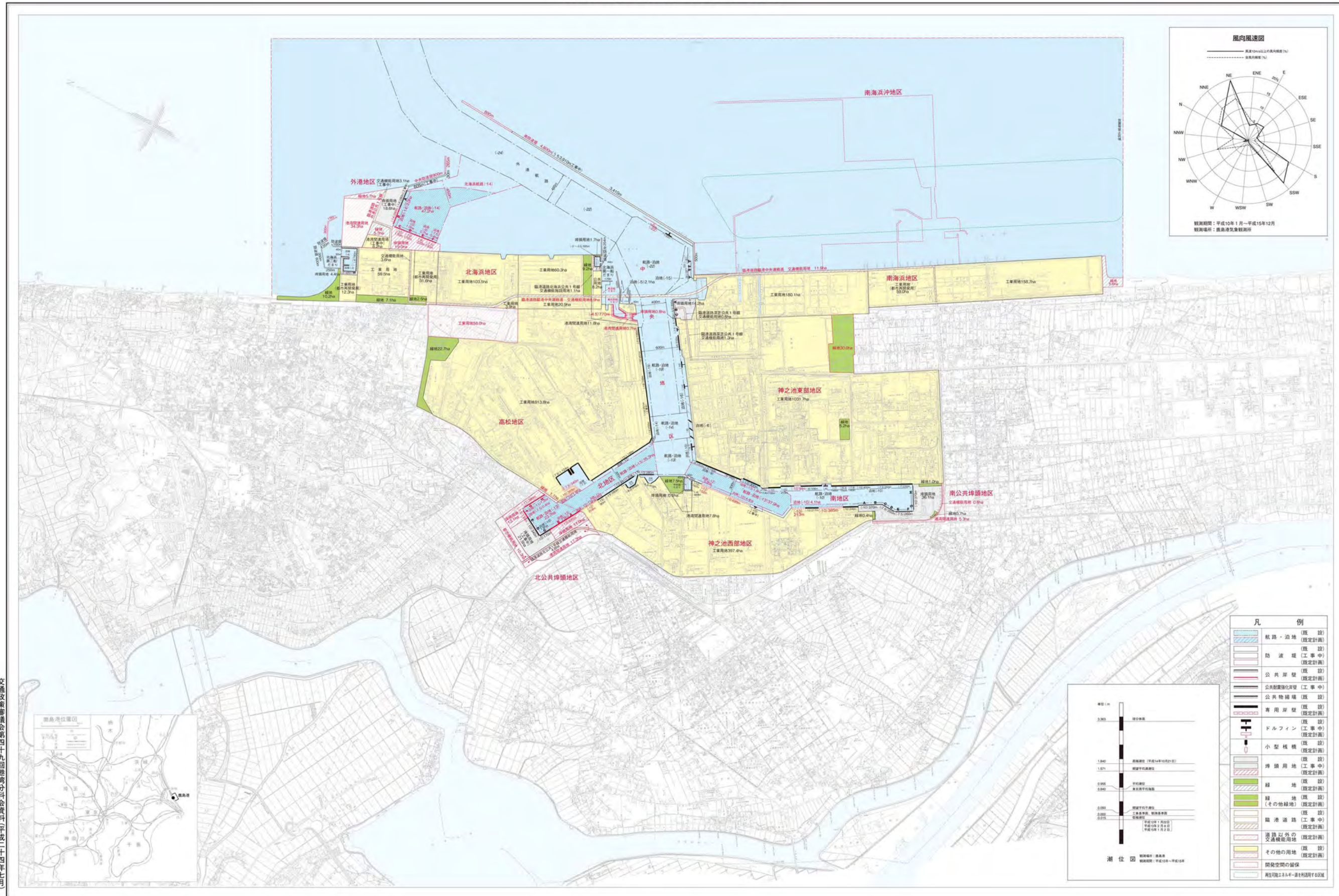
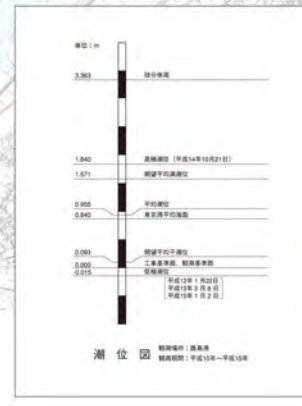


鹿島港港湾計画図



凡例

	航路・泊地 (既設)
	(既定計画)
	防波堤 (既設)
	(既定計画)
	公共岸壁 (既設)
	(既定計画)
	公共防波壁 (既設)
	(既定計画)
	青用岸壁 (既設)
	(既定計画)
	ドルフィン (工事中)
	(既定計画)
	小型桟橋 (既設)
	(既定計画)
	埠頭用地 (工事中)
	(既定計画)
	緑地 (既設)
	(既定計画)
	緑地 (その他緑地) (既定計画)
	(既定計画)
	臨港道路 (工事中)
	(既定計画)
	道路以外の交通機能用地 (既定計画)
	(既定計画)
	その他の用地 (既設)
	(既定計画)
	開発空間の留保 (既定計画)
	(既定計画)
	既設防波壁と岸壁を併用する区域



交通政策審議会第四十九回港湾分科会資料(平成二十四年七月)

1 : 55,000

国土交通省
 国土政策部
 港湾局
 鹿島港港湾計画課