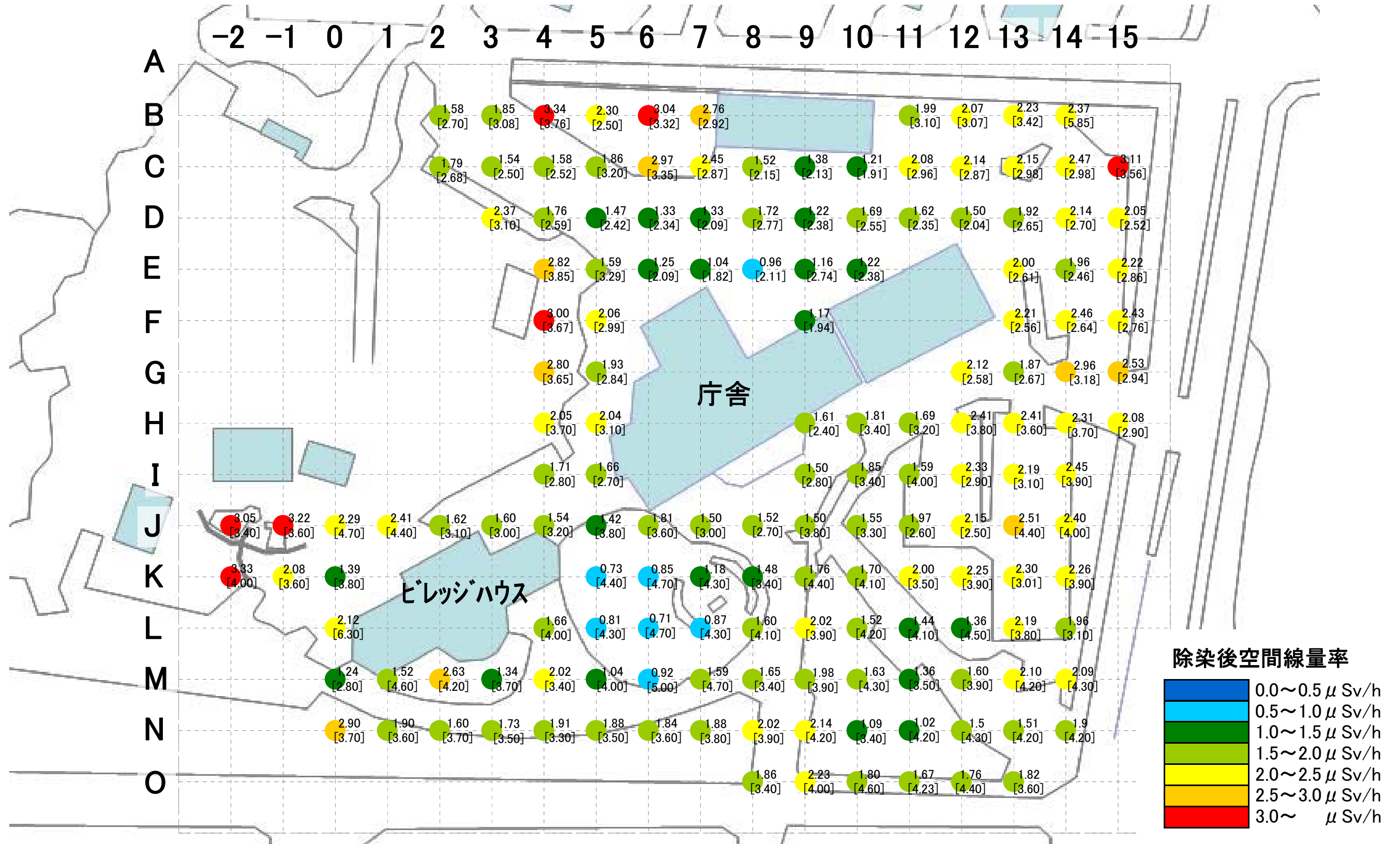


別紙4-1 除染実施前後の地上1m空間線量率マップ(飯舘村役場)

- ①屋外
- ②庁舎棟1階
- ③庁舎棟2階
- ④ビレッジハウス
- ⑤庁舎棟外壁
- ⑥ビレッジハウス外壁


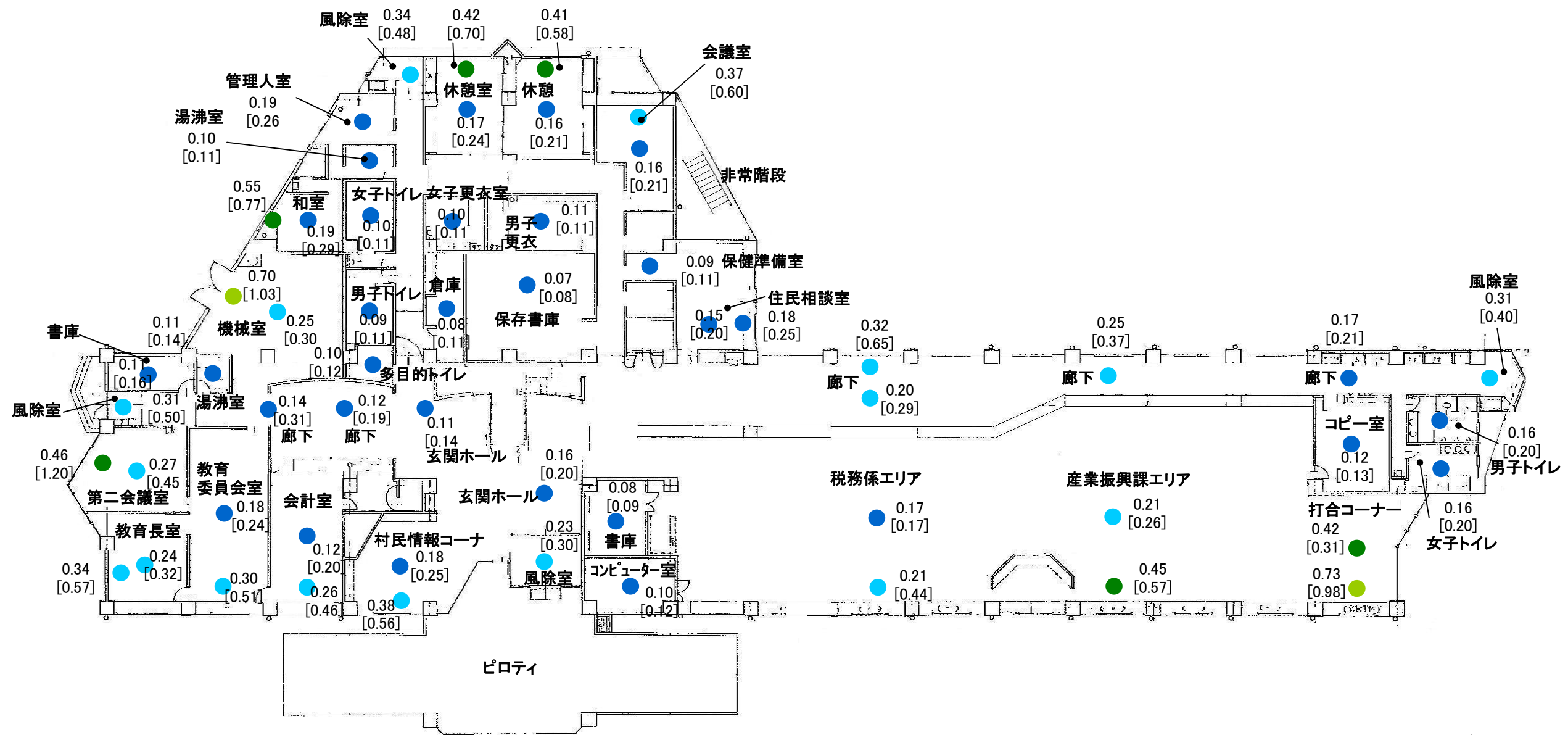
飯舘村役場 地上1m空間線量率マップ① - 屋外

上段： 除染後
 下段： [除染前] 単位：μSv/h



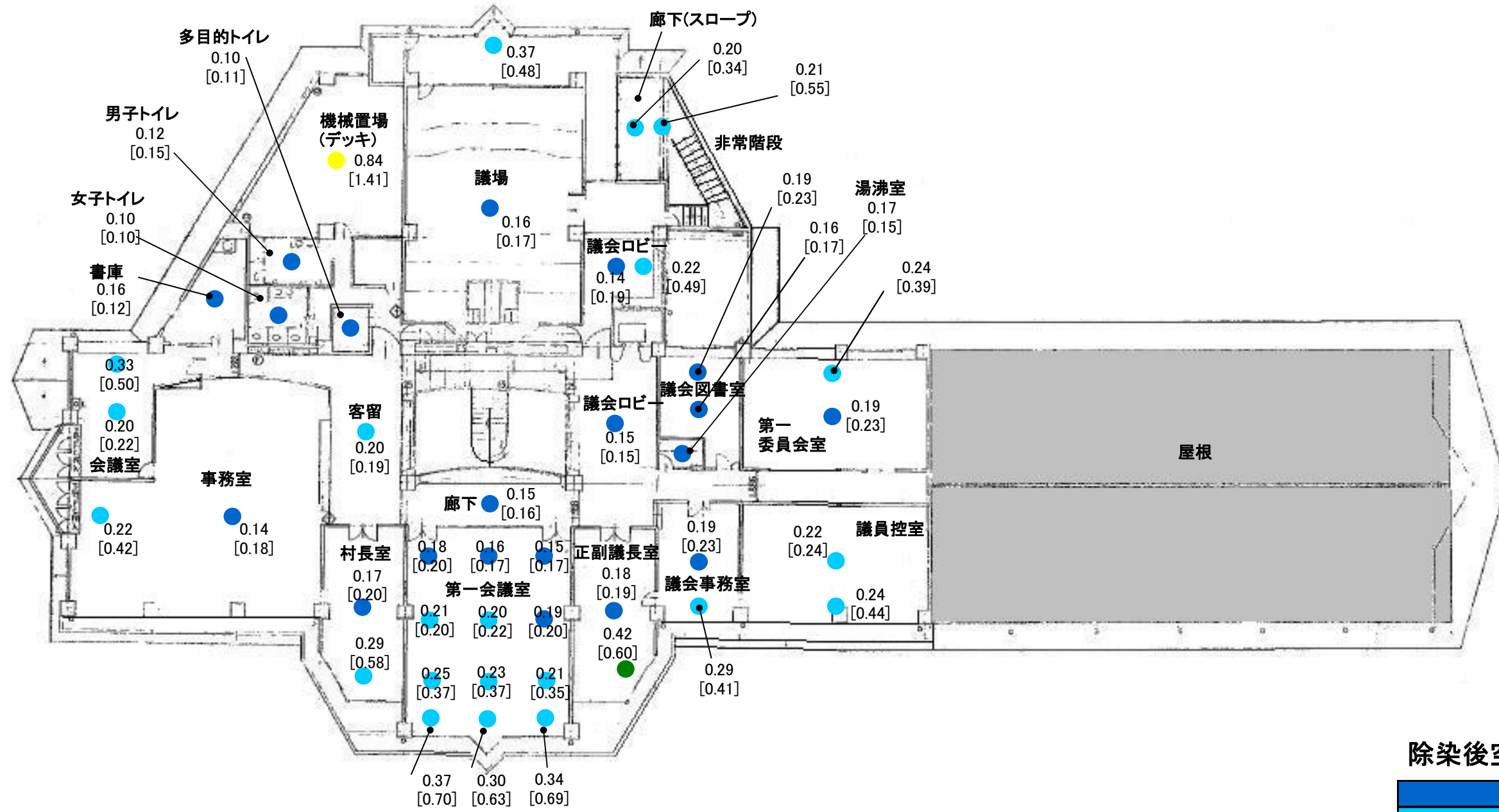
飯舘村役場 地上1m空間線量率マップ② - 庁舎1階

上段：除染後
 下段：[除染前] 単位：μSv/h



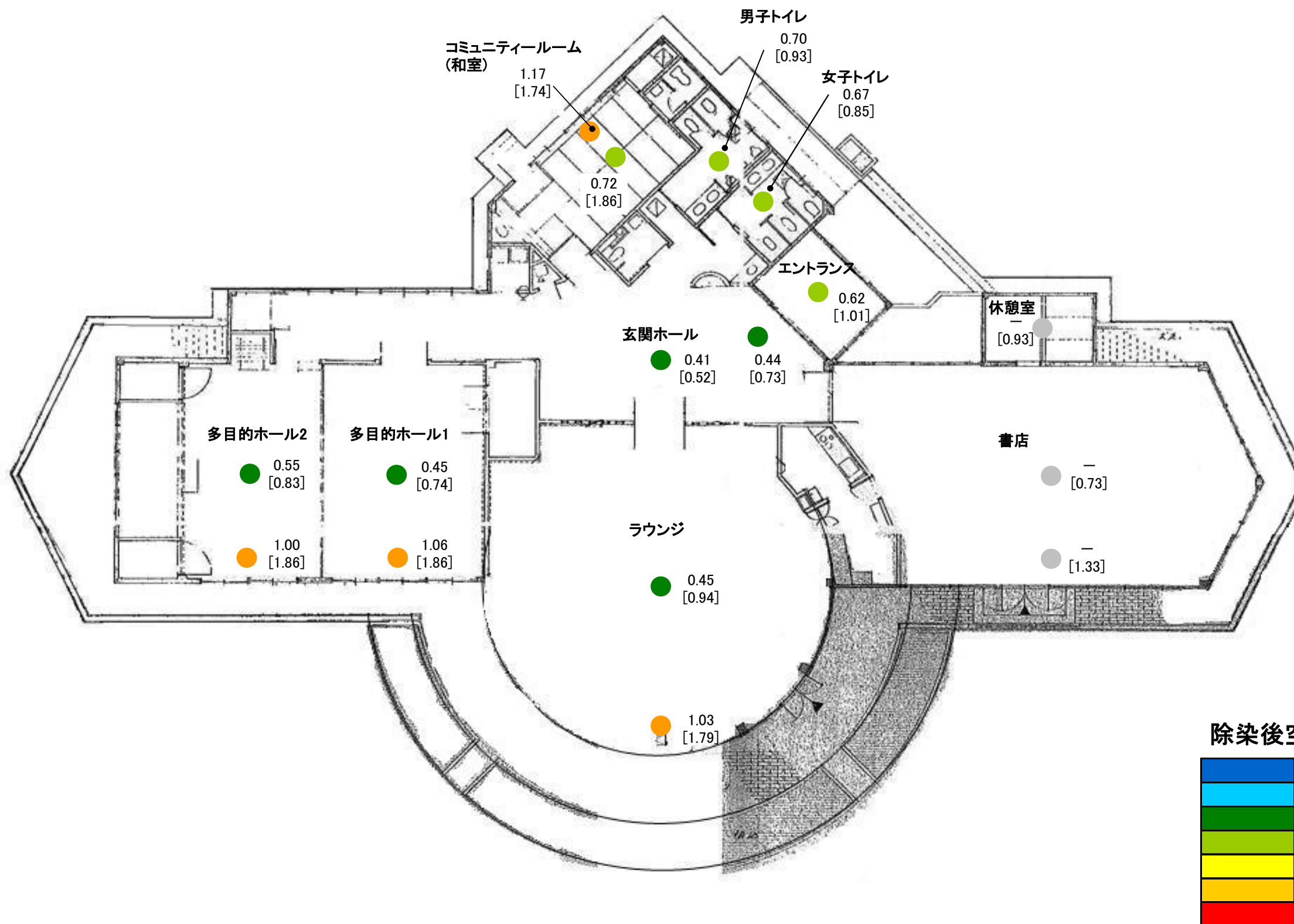
飯館村役場 地上1m空間線量率マップ③ - 庁舎2階

上段： 除染後
下段： [除染前] 単位： $\mu\text{Sv/h}$




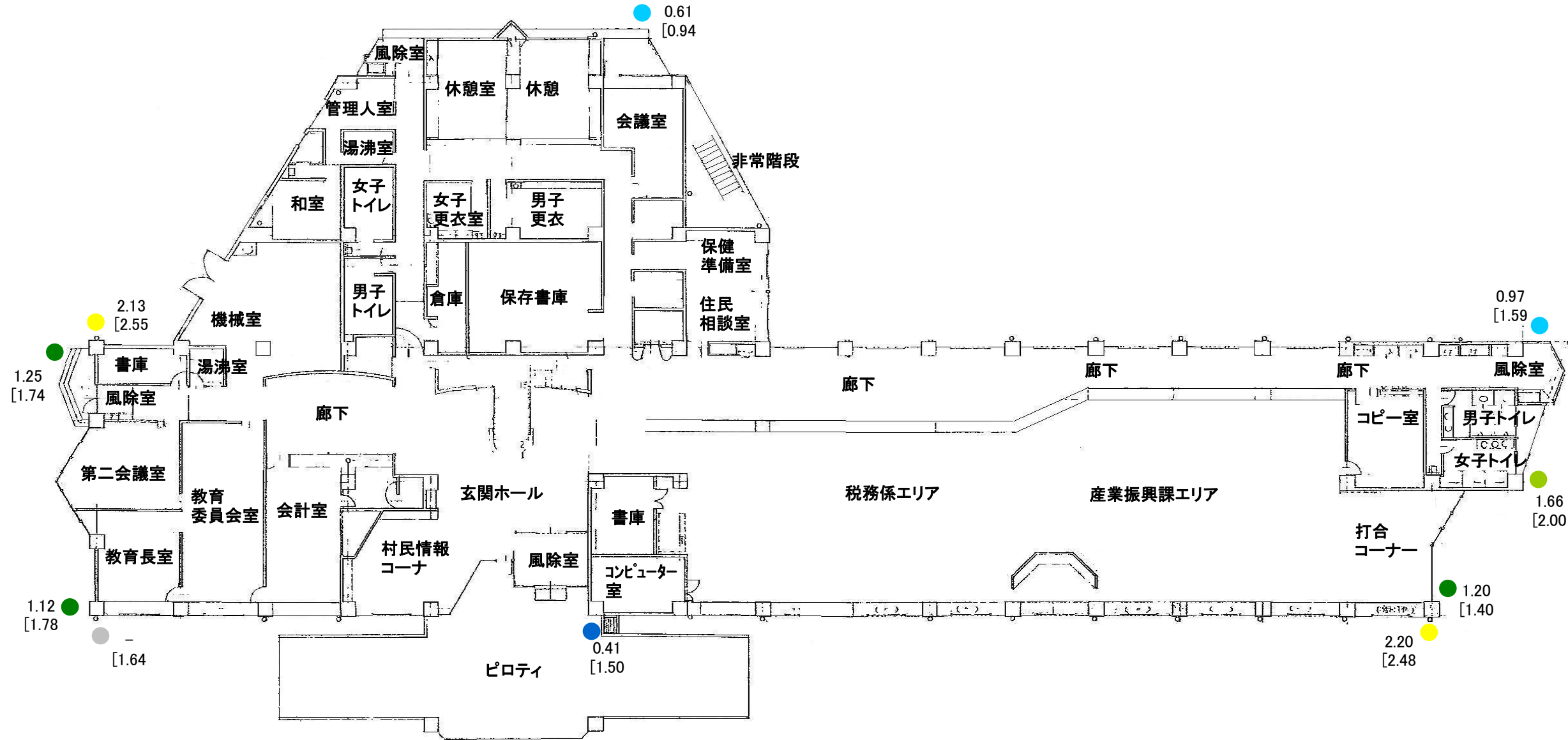
飯館村役場 地上1m空間線量率マップ④ - ビレッジハウス

上段： 除染後
 下段： [除染前] 単位：μSv/h



飯舘村役場 地上1m空間線量率マップ⑤ - 庁舎外壁

上段：除染後
下段：[除染前] 単位：μSv/h



飯舘村役場 地上1m空間線量率マップ⑥ - ビレッジハウス外壁

上段： 除染後
 下段： [除染前] 単位：μSv/h

