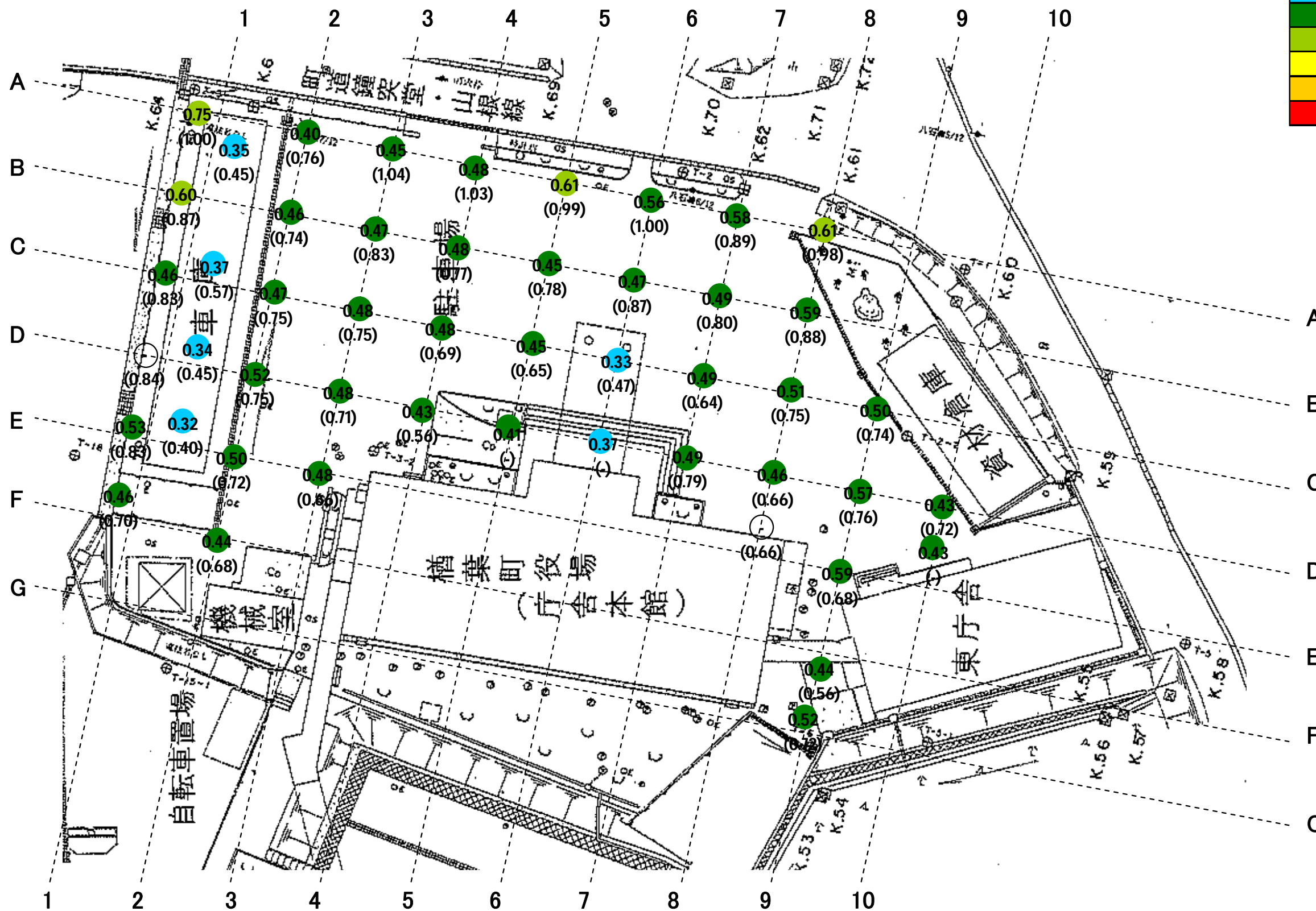



別紙1-1 除染実施前後の地上1m空間線量率マップ(楢葉町役場)


- ①屋外
- ②本庁舎1階
- ③本庁舎2階
- ④本庁舎3階
- ⑤本庁舎屋上
- ⑥東庁舎1階
- ⑦東庁舎2階
- ⑧東庁舎屋上

楢葉町役場 地上1m空間線量率マップ① - 屋外

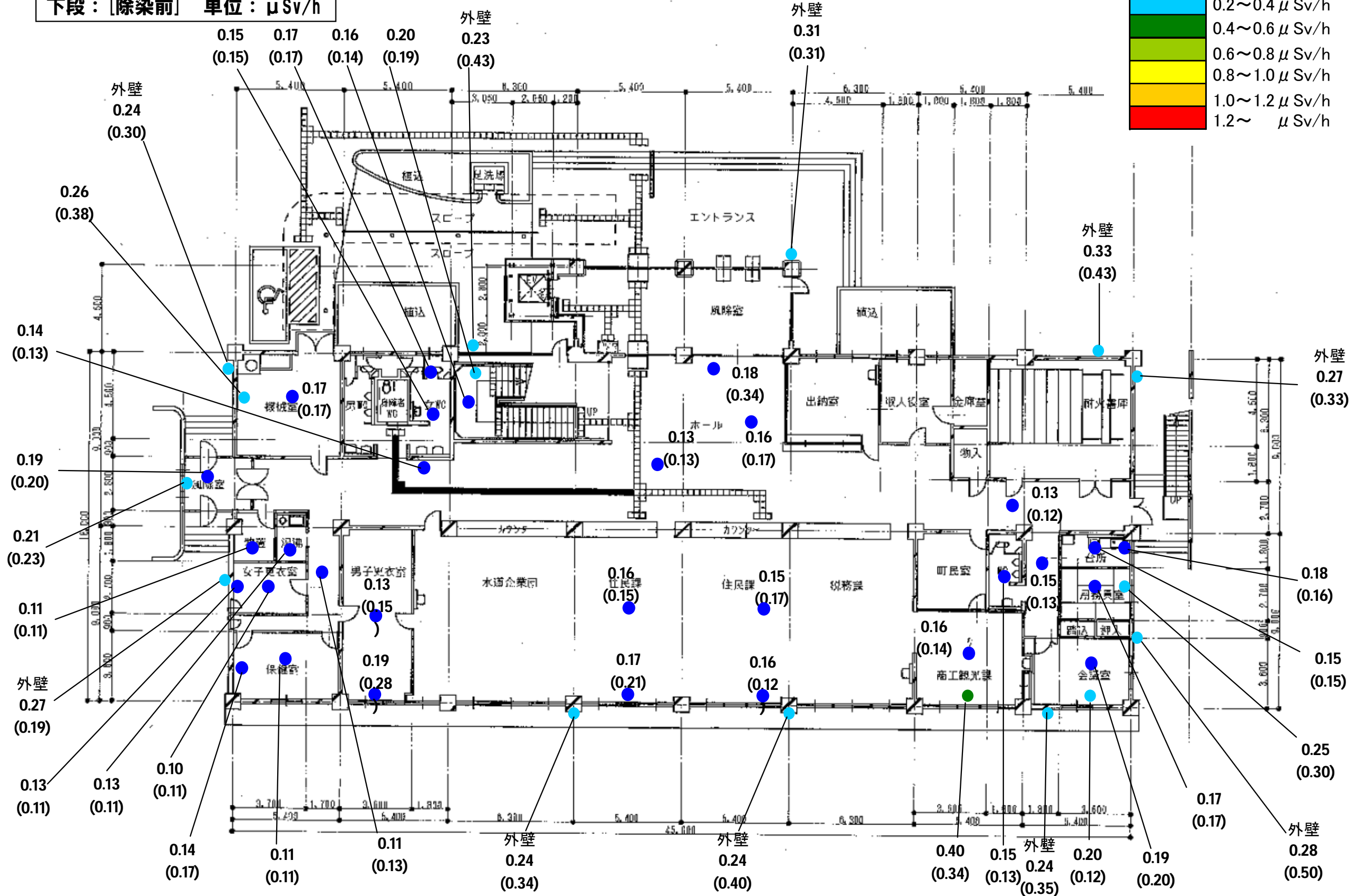
上段：除染後
下段：[除染前] 単位：μSv/h




楢葉町役場 地上1m空間線量率マップ② - 本庁舎1階



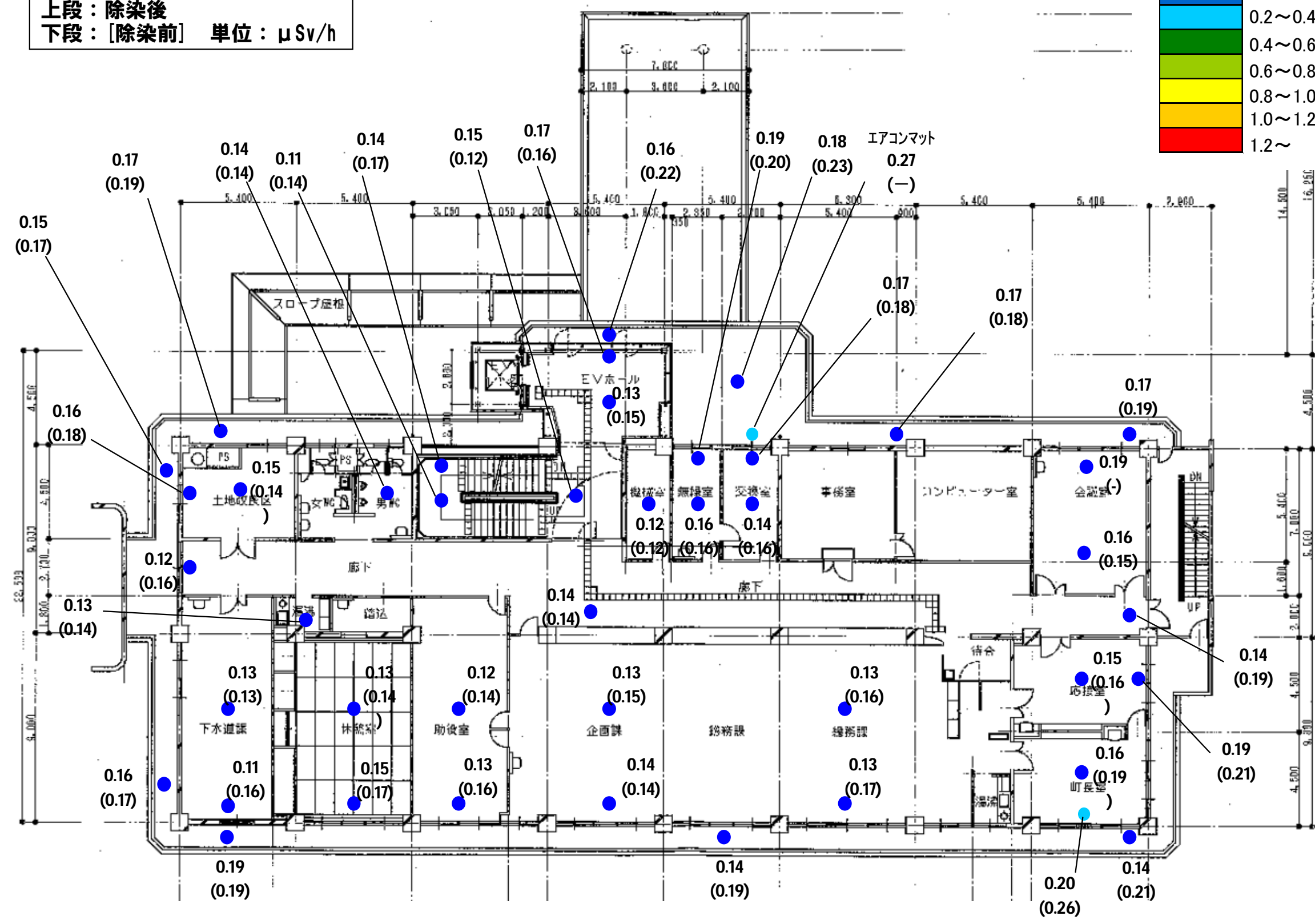
上段：除染後
下段：[除染前] 単位： μ Sv/h



榑葉町役場 地上1m空間線量率マップ③ - 本庁舎2階

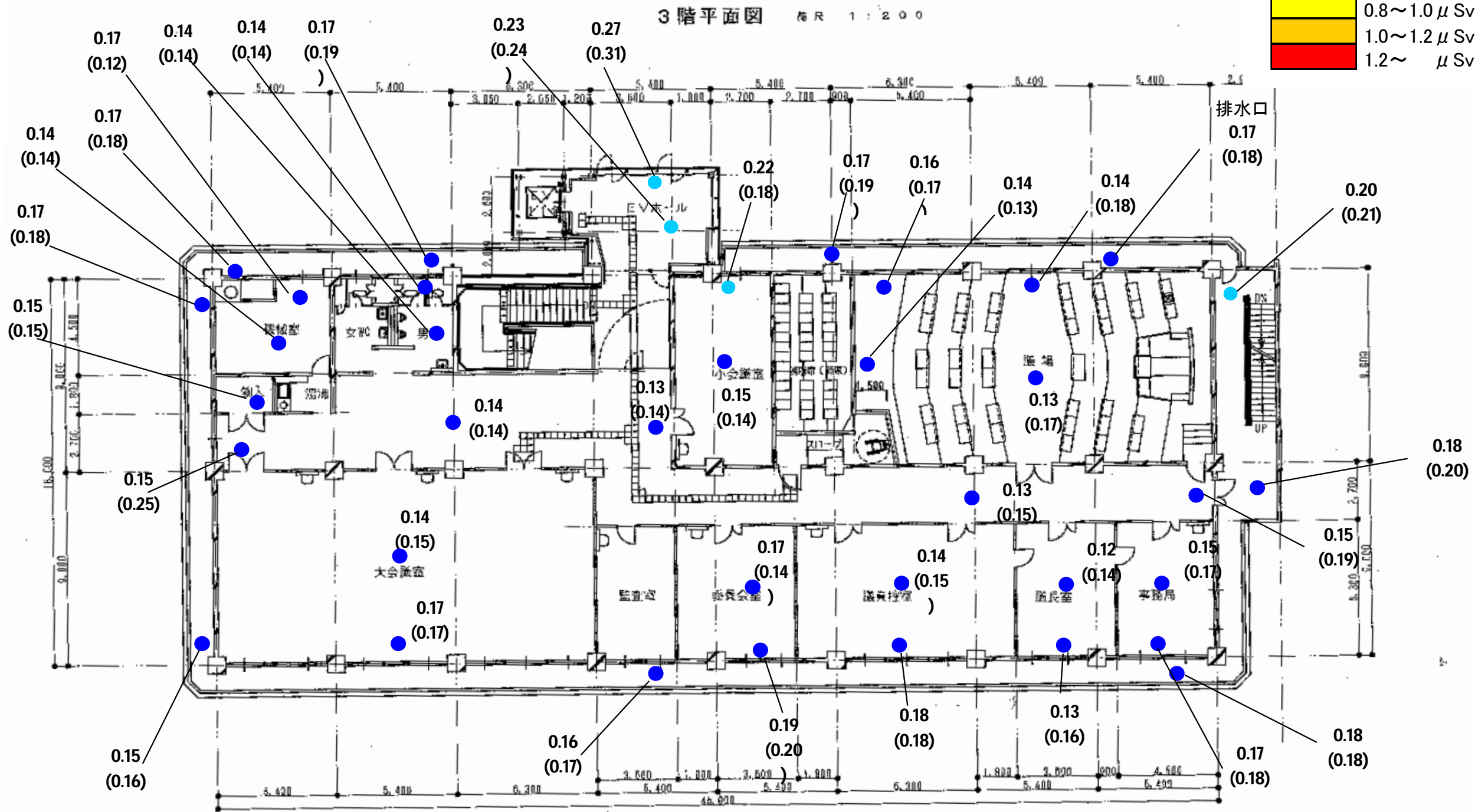



上段：除染後
下段：〔除染前〕 単位： $\mu\text{Sv/h}$




楢葉町役場 地上1m空間線量率マップ④ - 本庁舎3階

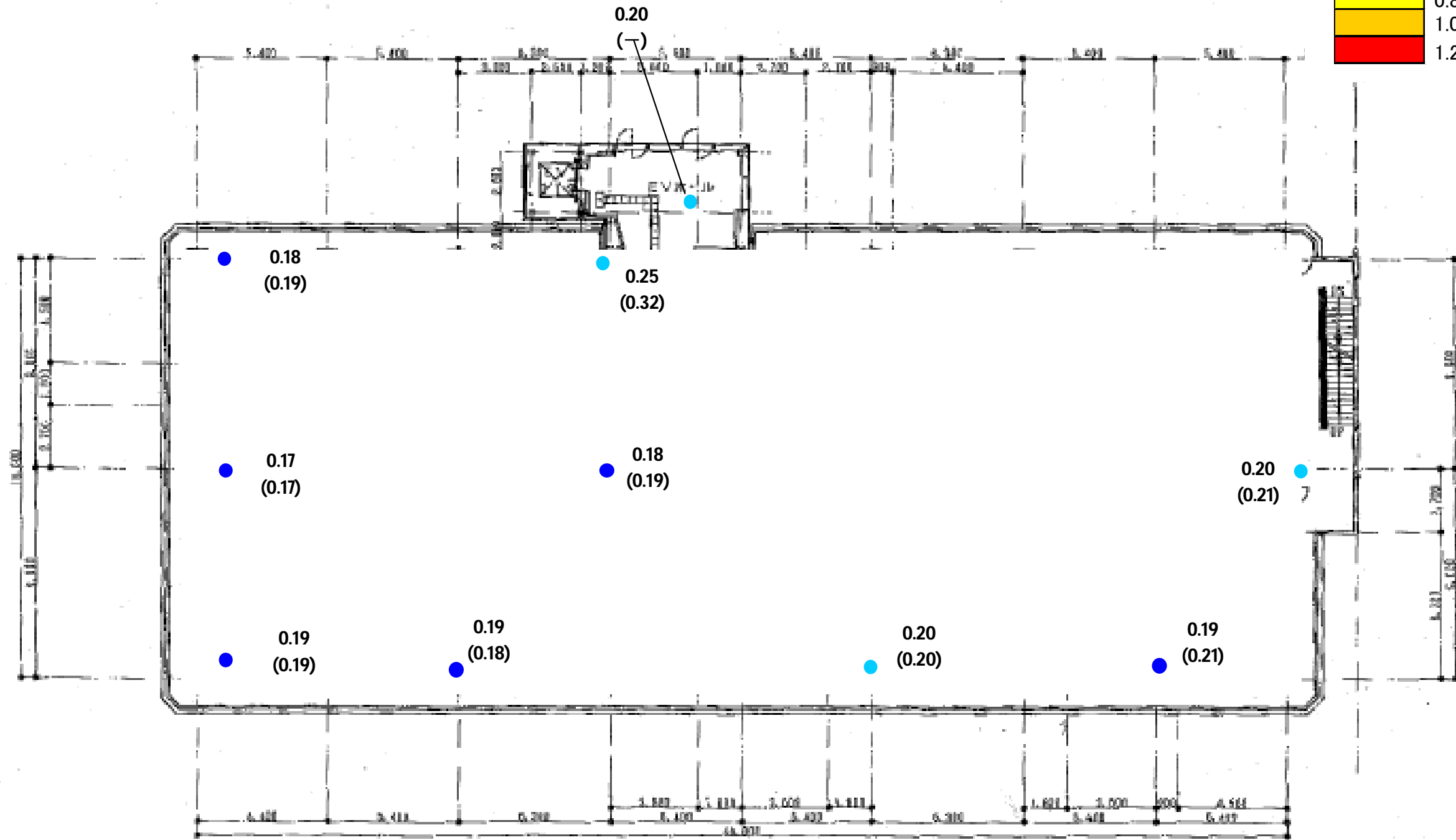
上段：除染後
下段：[除染前] 単位：μSv/h



榑葉町役場 地上1m空間線量率マップ⑤ - 本庁舎屋上



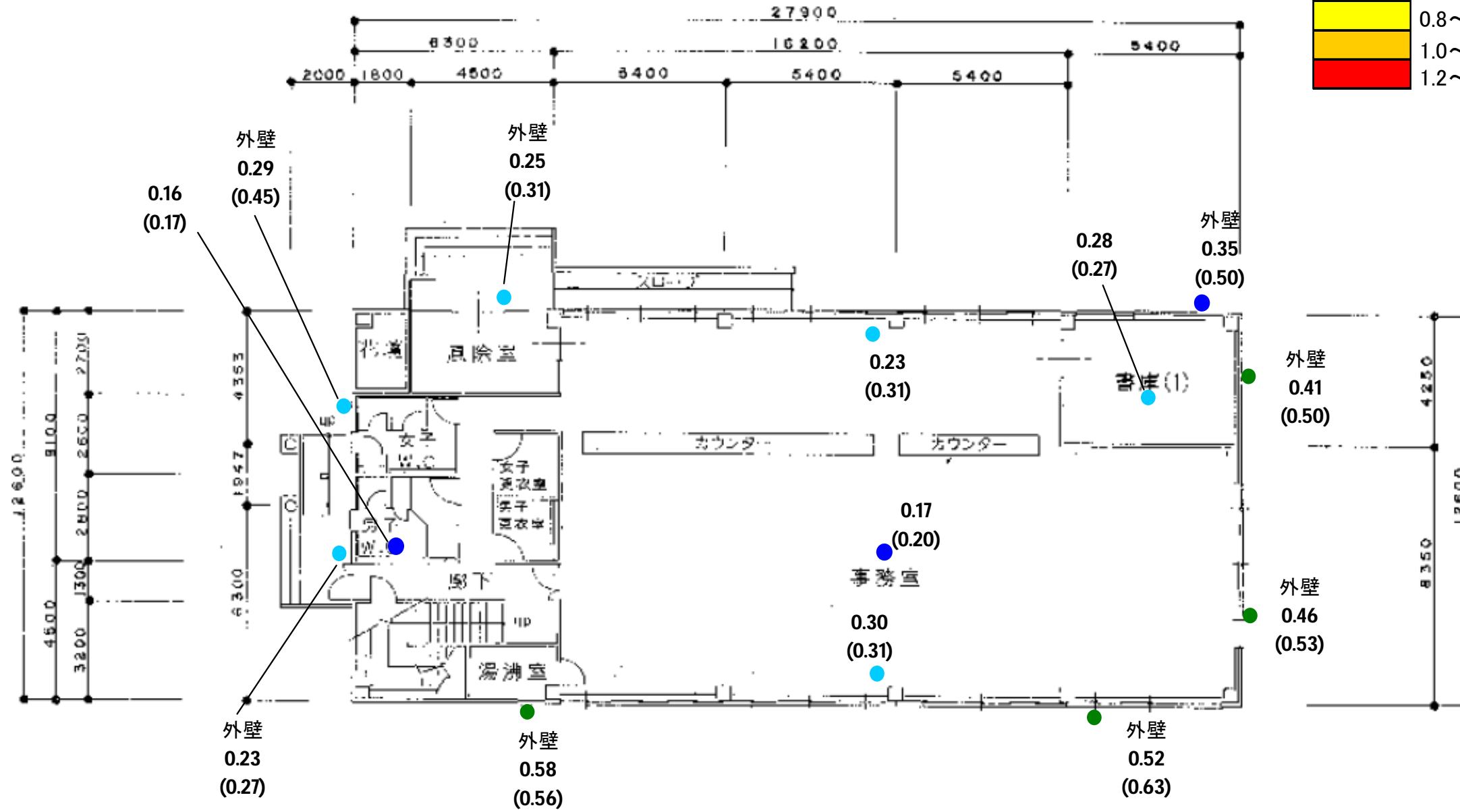

上段：除染後
下段：[除染前] 単位： μ Sv/h



楢葉町役場 地上1m空間線量率マップ⑥ - 東庁舎1階

上段：除染後
下段：[除染前] 単位：μSv/h

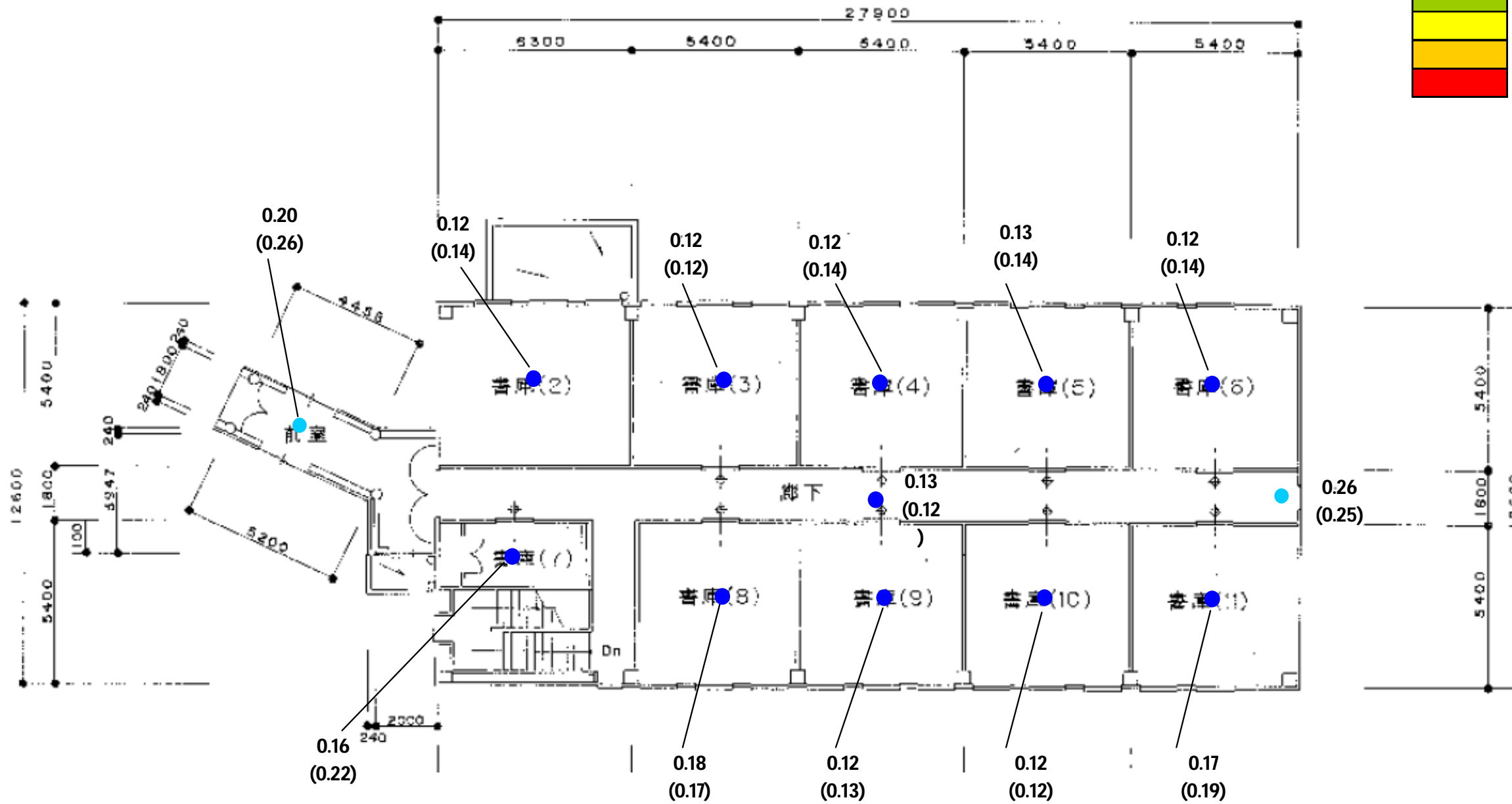

除染後空間線量率



楢葉町役場 地上1m空間線量率マップ⑦ - 東庁舎2階

200

上段：除染後
下段：[除染前] 単位：μSv/h



楢葉町役場 地上1m空間線量率マップ⑧ - 東庁舎屋上

上段：除染後
 下段：[除染前] 単位：μSv/h

