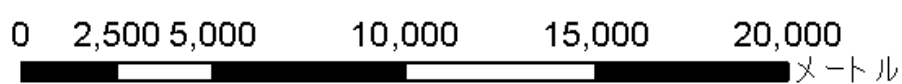
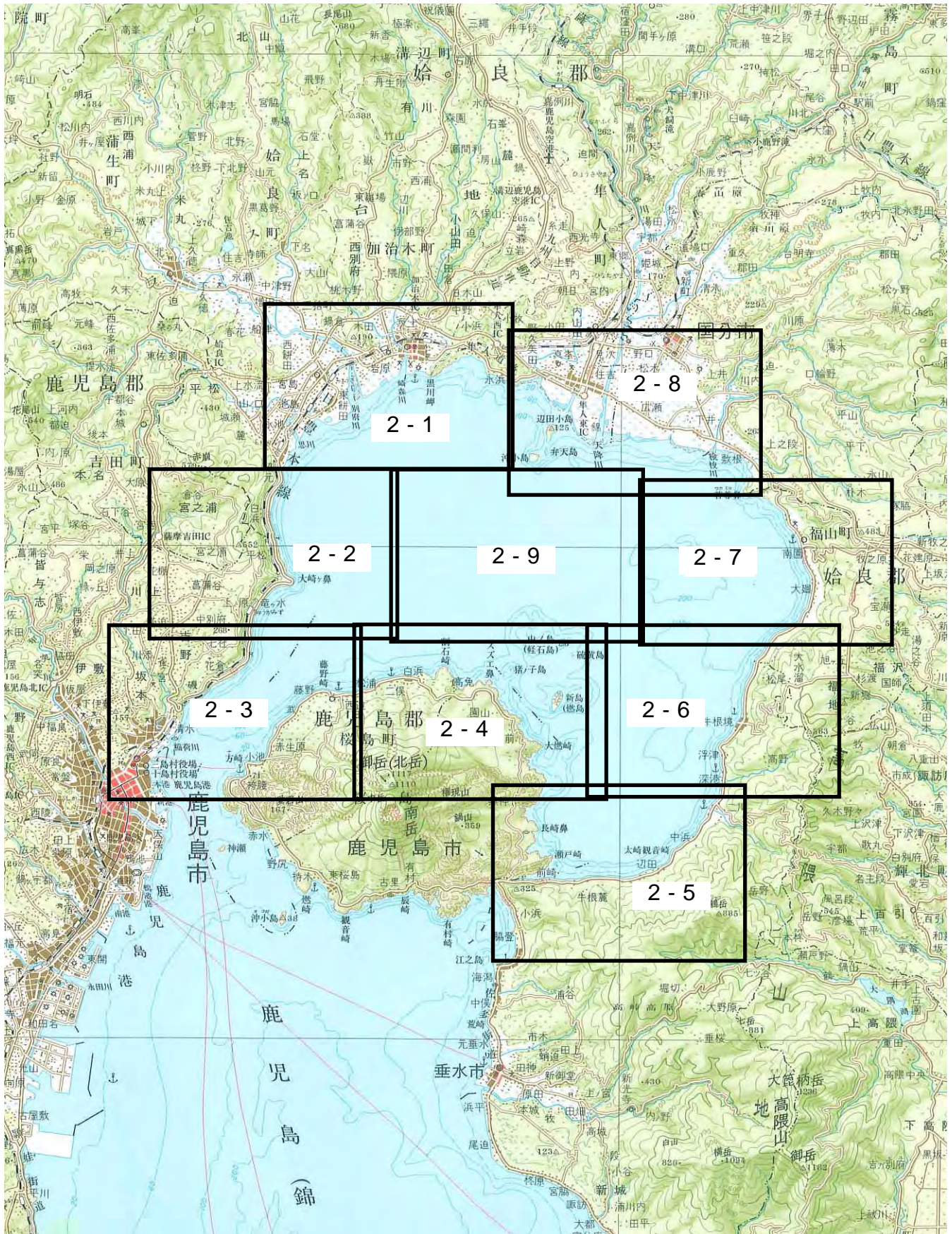


霧島屋久国立公園（錦江湾地域）区域変更位置図 2

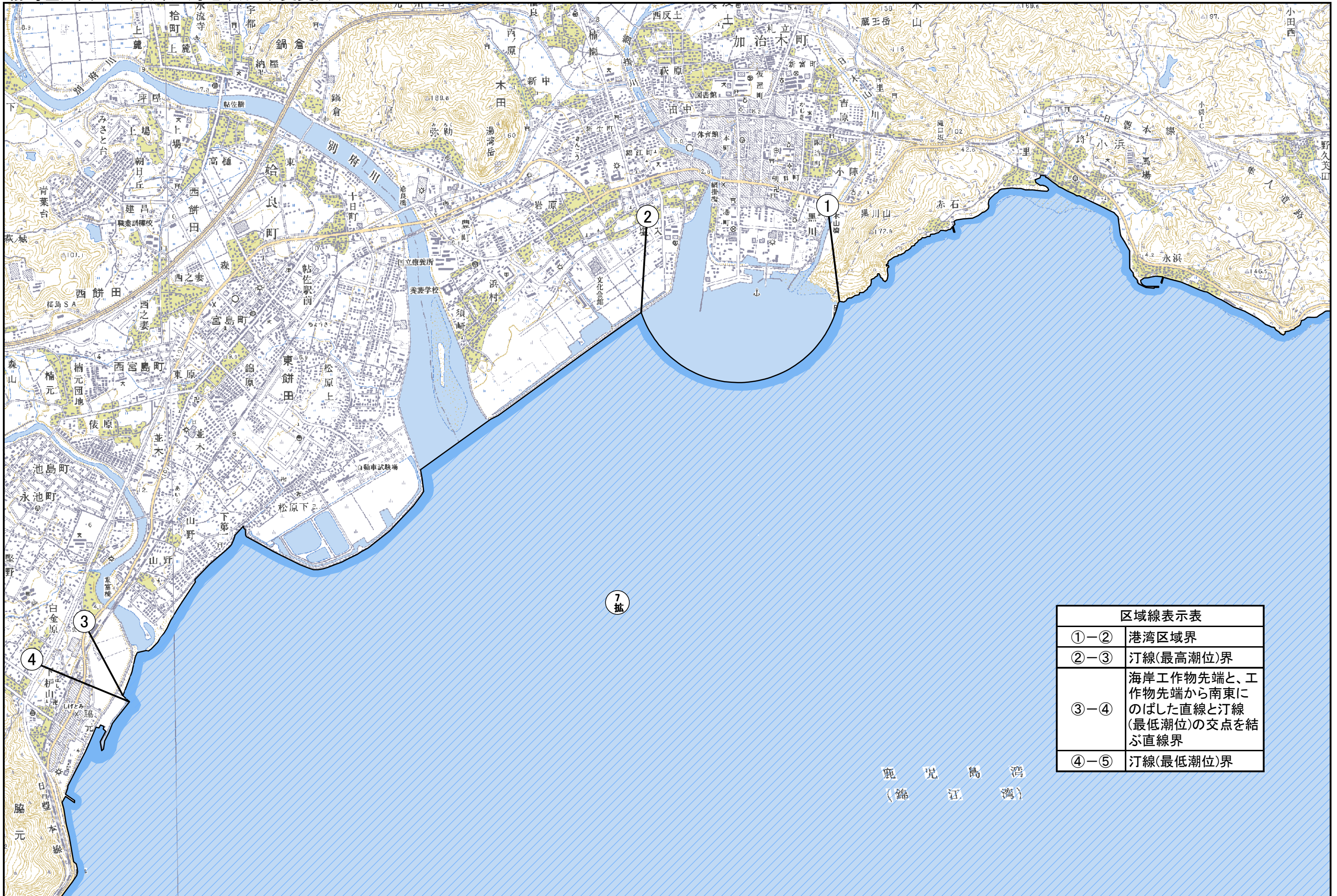


1:200,000





霧島屋久国立公園(錦江湾地域)区域変更図2-1



区域線表示表	
①-②	港湾区域界
②-③	汀線(最高潮位)界
③-④	海岸工作物先端と、工作物先端から南東にのばした直線と汀線(最低潮位)の交点を結ぶ直線界
④-⑤	汀線(最低潮位)界



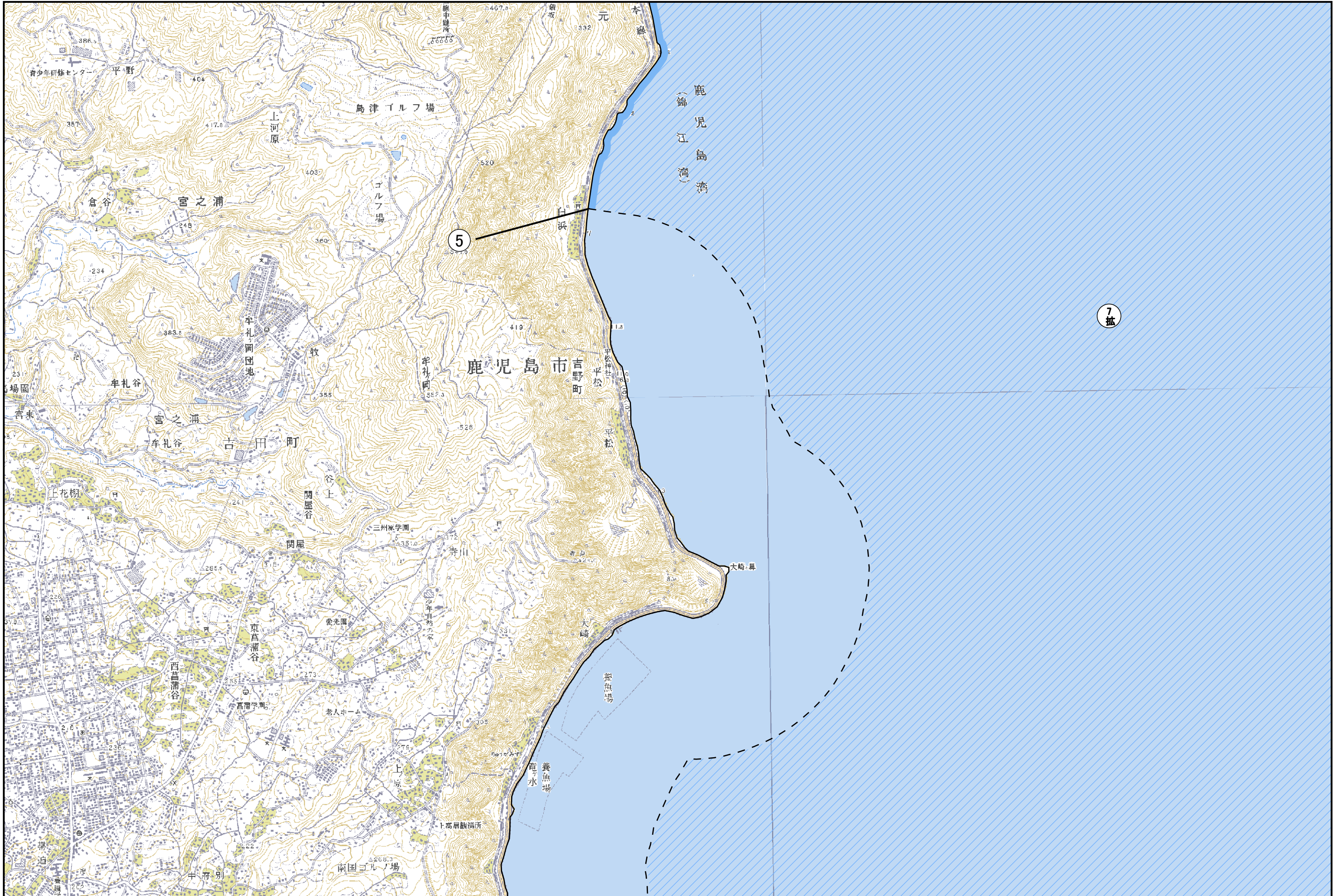
1:25,000



鹿 尻 島 湾  
( 錦 江 湾 )



霧島屋久国立公園(錦江湾地域)区域変更図2-2



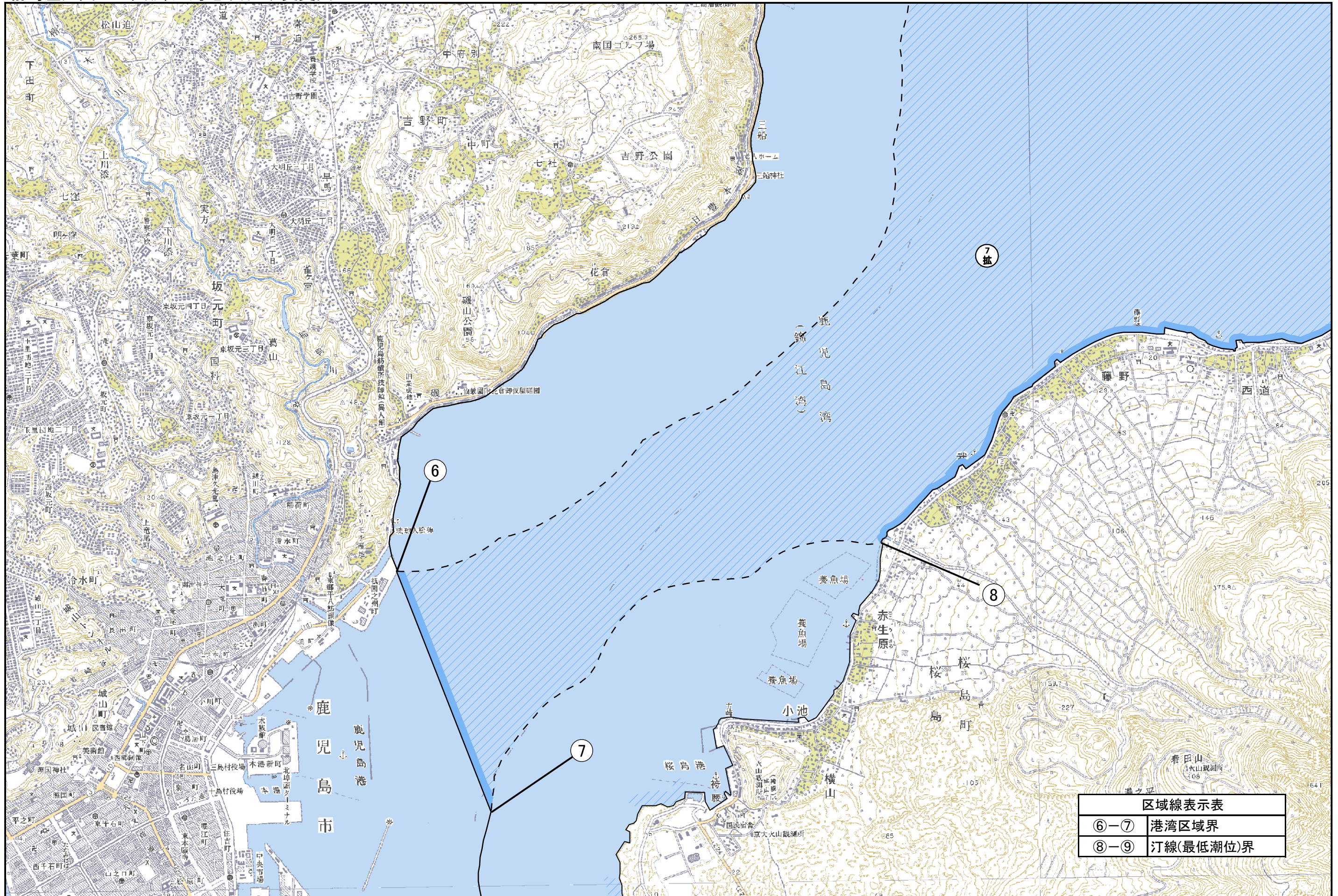
0 500 1,000 2,000 3,000メートル

1:25,000





霧島屋久国立公園(錦江湾地域)区域変更図2-3



区域線表示表	
⑥-⑦	港湾区域界
⑧-⑨	汀線(最低潮位)界

0 500 1,000 2,000 3,000メートル

1:25,000

