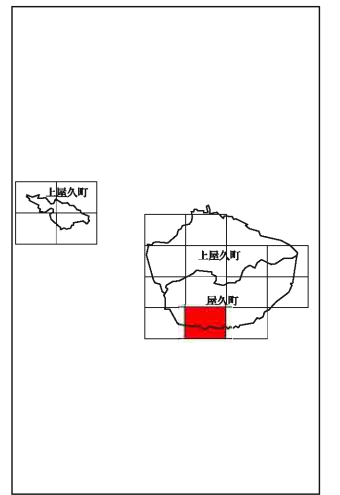


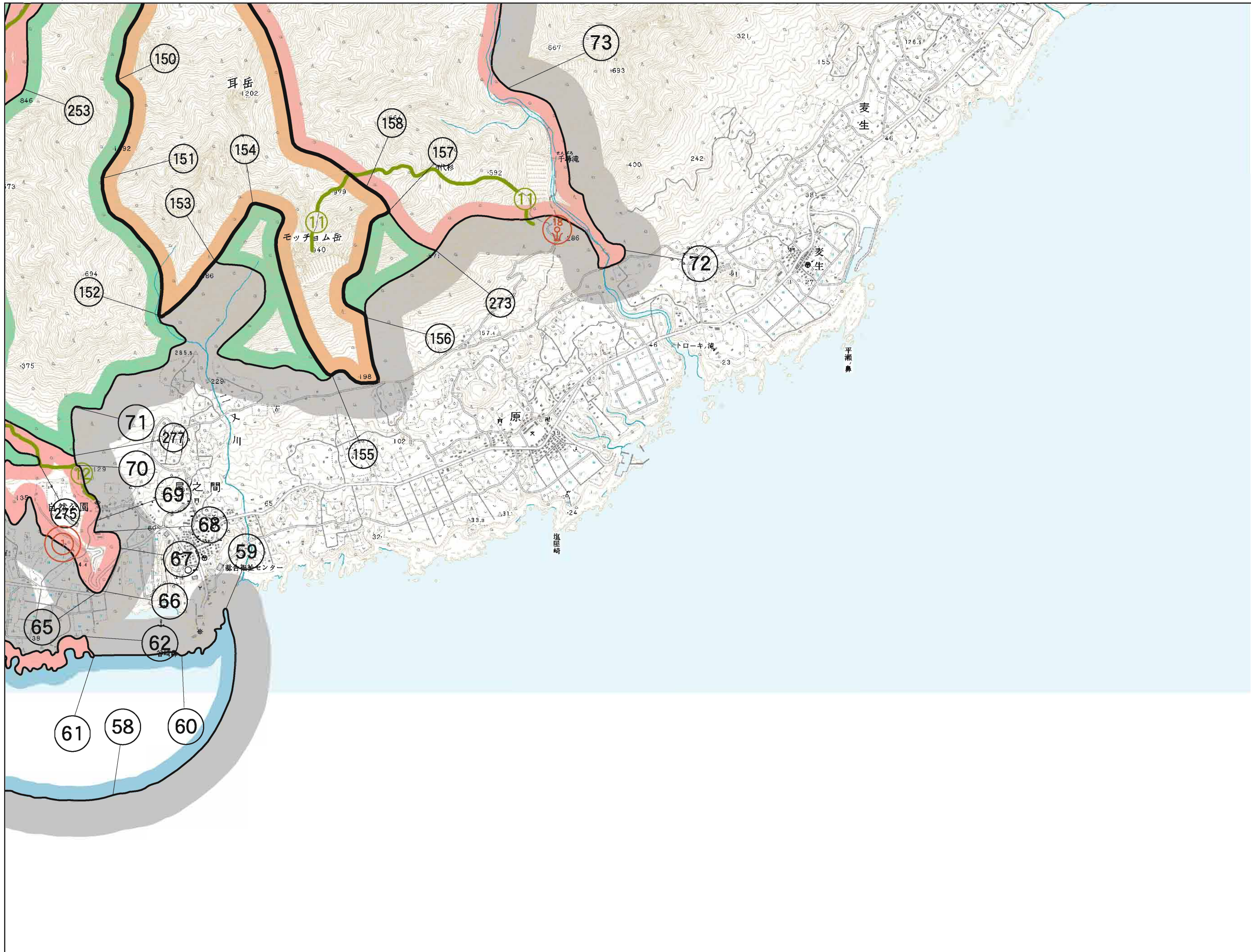
- 凡例**
- 保護計画凡例**
- 特別保護地区
 - 第1種特別地域
 - 第2種特別地域
 - 第3種特別地域
 - 海域公園地域
 - 普通地域
 - 乗り入れ規制地域
 - 植生復元施設
- 利用計画凡例**
- 集団施設地区
 - 園地
 - 避難小屋
 - 野営場
 - 水泳場
 - 博物展示施設
 - 公衆浴場
 - 車道
 - 歩道
 - 船舶運送施設
- その他**
- 原生自然環境保全地域
 - 世界自然遺産登録地域



「この地図は、国土地理院長の承認を得て、同院発行の数値地図50000(地図画像)及び数値地図25000(地図画像)を複製したものである。(承認番号 平19総複、第215号)」

1/25,000

屋久島国立公園（仮称）区域・保護規制及び施設計画図



凡例

保護計画凡例

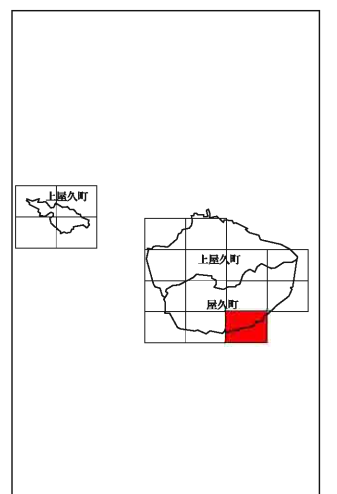
- 特別保護地区
- 第1種特別地域
- 第2種特別地域
- 第3種特別地域
- 海域公園地域
- 普通地域
- 乗り入れ規制地域
- 植生復元施設

利用計画凡例

- 集団施設地区
- 園地
- 避難小屋
- 野営場
- 水泳場
- 博物展示施設
- 公衆浴場
- 車道
- 歩道
- 船舶運送施設


その他

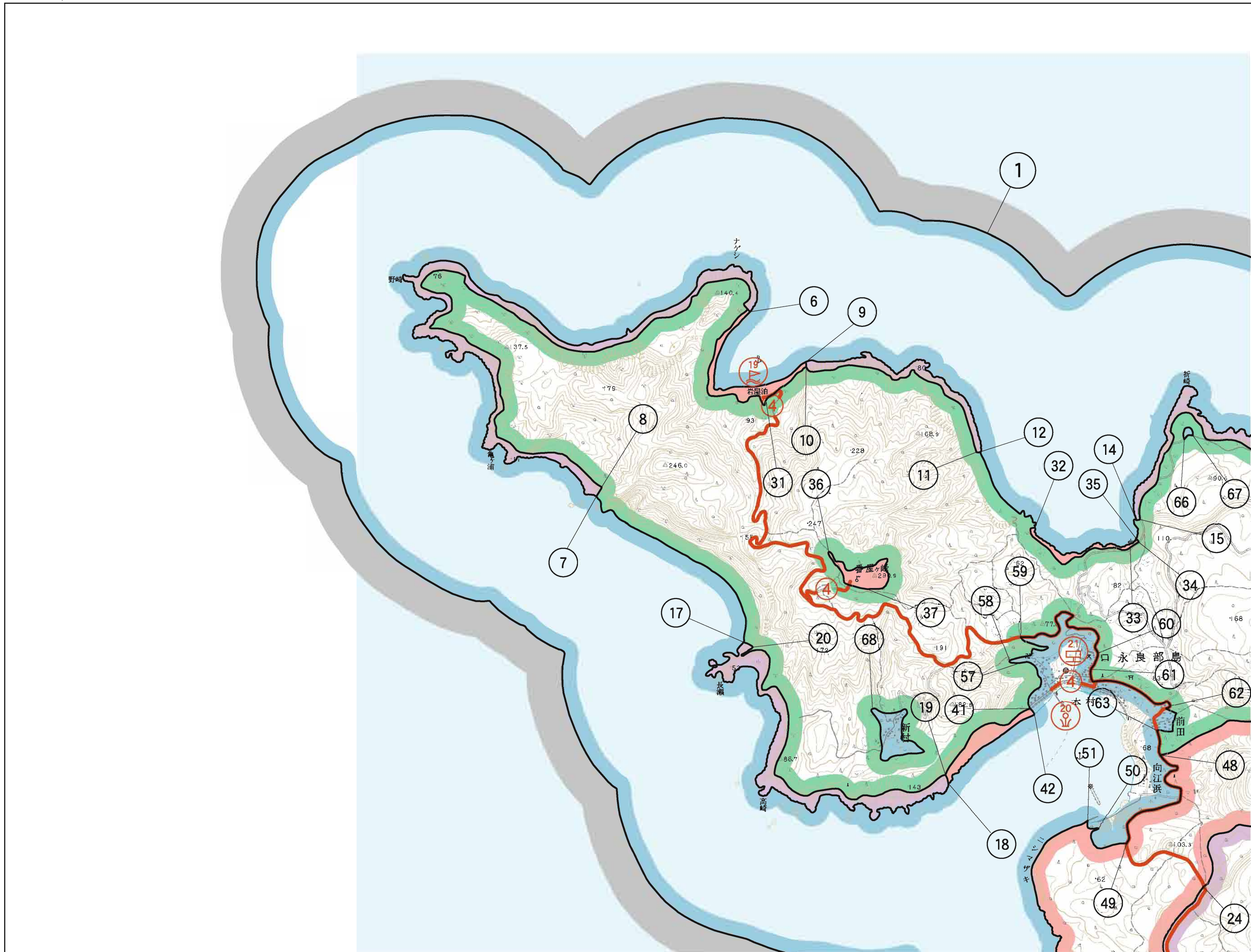
- 原生自然環境保全地域
- 世界自然遺産登録地域



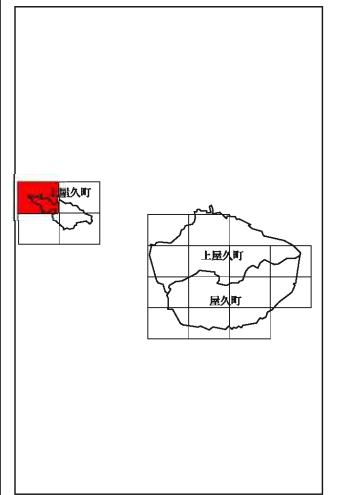
「この地図は、国土地理院長の承認を得て、同院発行の数値地図50000(地図画像)及び数値地図25000(地図画像)を複製したものである。(承認番号 平19総複、第215号)」

1:25,000

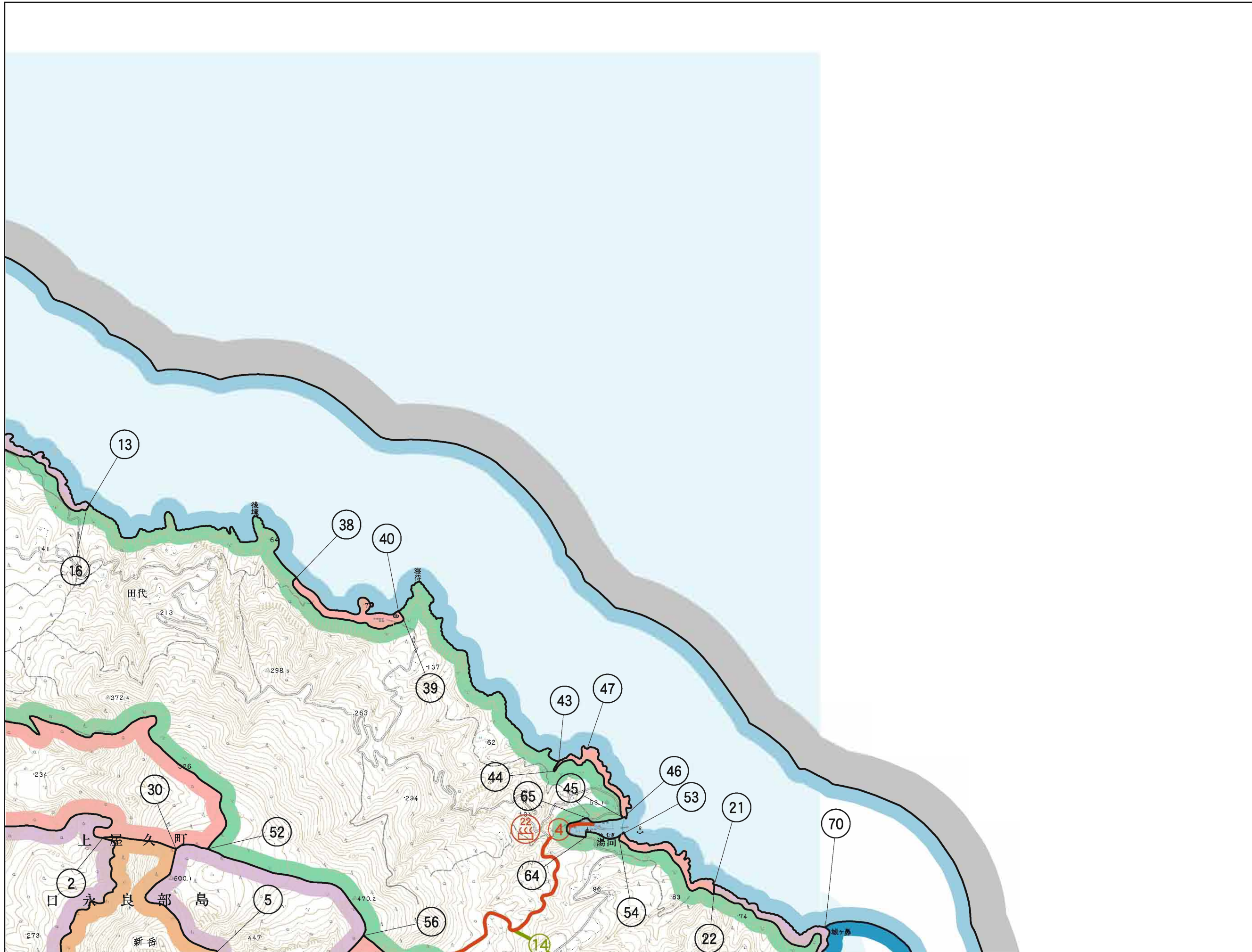




- 凡例**
- 保護計画凡例**
- 特別保護地区
 - 第1種特別地域
 - 第2種特別地域
 - 第3種特別地域
 - 海域公園地域
 - 普通地域
 - 乗り入れ規制地域
 - 植生復元施設
- 利用計画凡例**
- 集団施設地区
 - 園地
 - 避難小屋
 - 野営場
 - 水泳場
 - 博物展示施設
 - 公衆浴場
 - 車道
 - 歩道
 - 船舶運送施設
- その他**
- 原生自然環境保全地域
 - 世界自然遺産登録地域



「この地図は、国土地理院長の承認を得て、同院発行の数値地図50000(地図画像)及び数値地図25000(地図画像)を複製したものである。(承認番号 平19総複、第215号)」



凡例

保護計画凡例

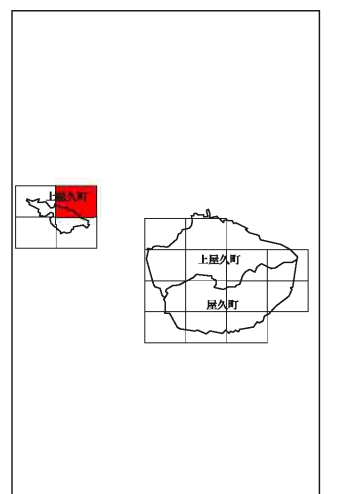
- 特別保護地区
- 第1種特別地域
- 第2種特別地域
- 第3種特別地域
- 海域公園地域
- 普通地域
- 乗り入れ規制地域
- 植生復元施設

利用計画凡例

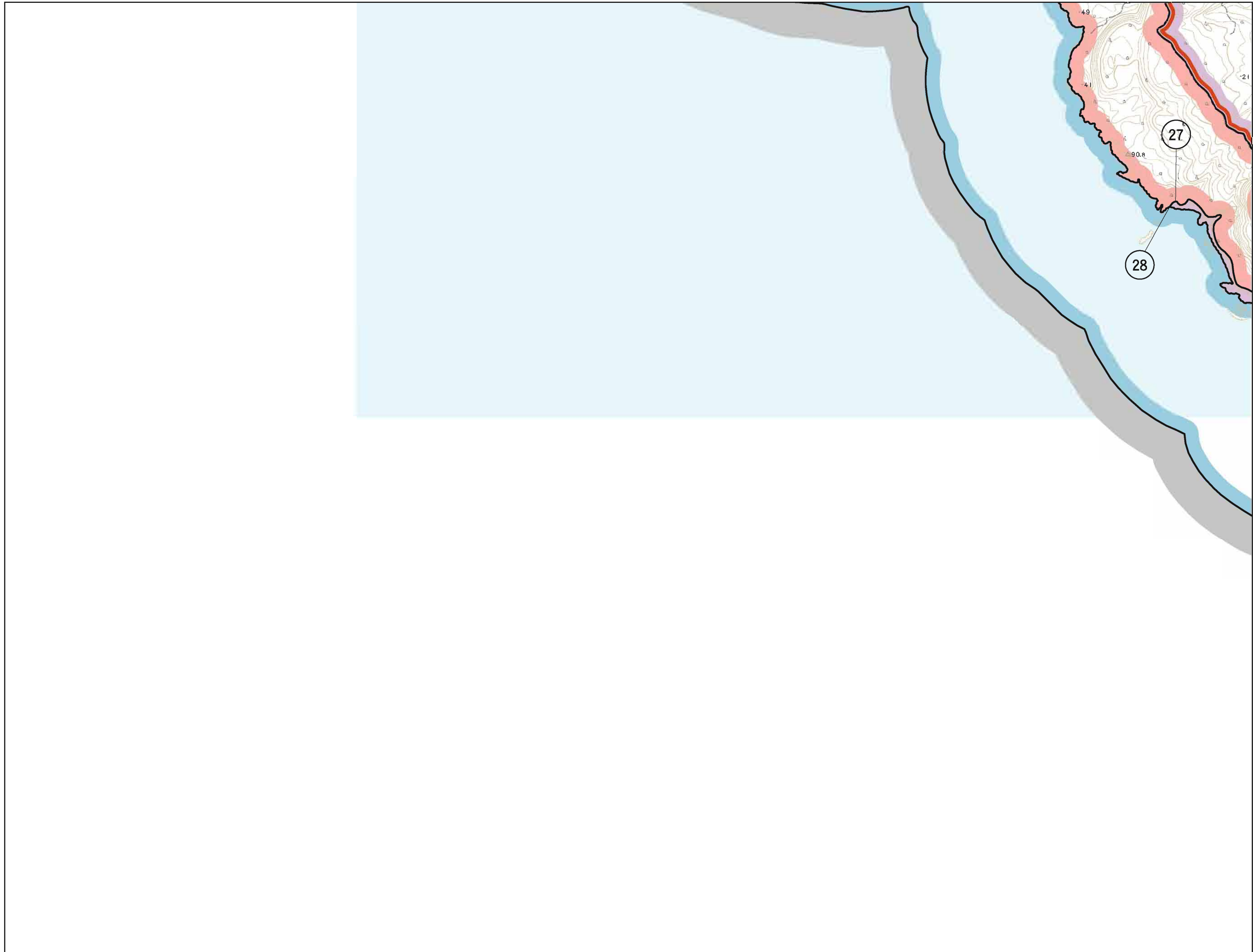
- 集団施設地区
- 園地
- 避難小屋
- 野営場
- 水泳場
- 博物展示施設
- 公衆浴場
- 車道
- 歩道
- 船舶運送施設

その他


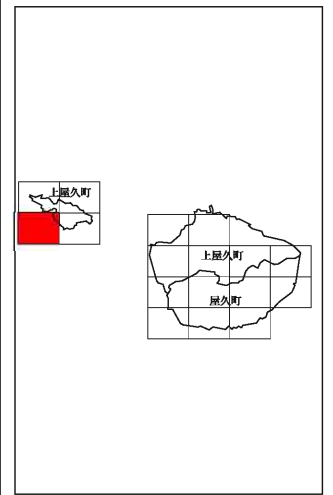
- 原生自然環境保全地域
- 世界自然遺産登録地域

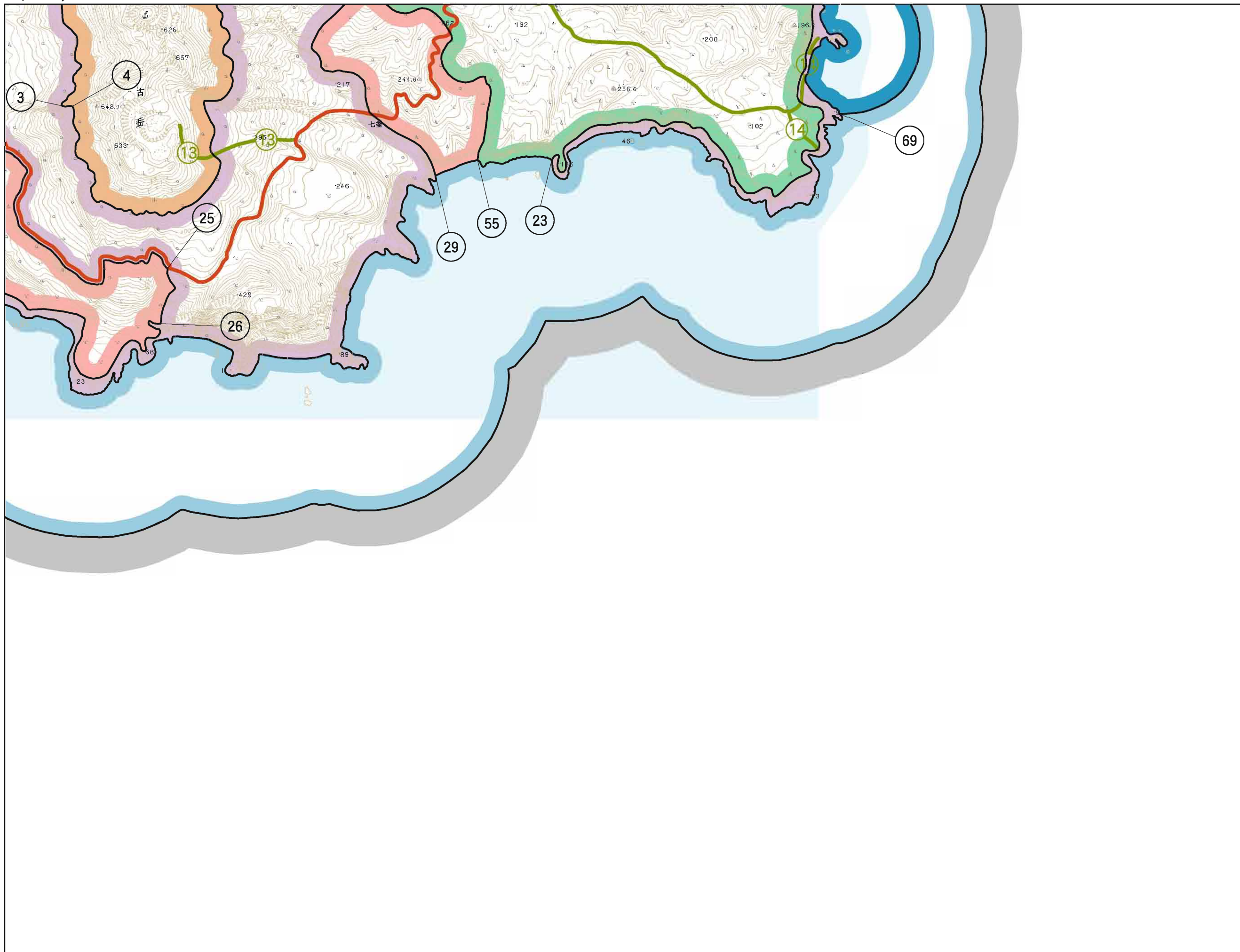


「この地図は、国土地理院長の承認を得て、同院発行の数値地図50000(地図画像)及び数値地図25000(地図画像)を複製したものである。(承認番号 平19総複、第215号)」

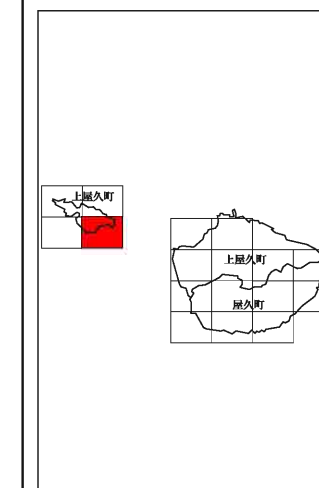


- 凡例**
- 保護計画凡例**
- 特別保護地区
 - 第1種特別地域
 - 第2種特別地域
 - 第3種特別地域
 - 海域公園地域
 - 普通地域
 - 乗り入れ規制地域
 - 植生復元施設
- 利用計画凡例**
- 集団施設地区
 - 園地
 - 避難小屋
 - 野営場
 - 水泳場
 - 博物展示施設
 - 公衆浴場
 - 車道
 - 歩道
 - 船舶運送施設
- その他**
- 原生自然環境保全地域
 - 世界自然遺産登録地域





- 凡例**
- 保護計画凡例**
- 特別保護地区
 - 第1種特別地域
 - 第2種特別地域
 - 第3種特別地域
 - 海域公園地域
 - 普通地域
 - 乗り入れ規制地域
 - 植生復元施設
- 利用計画凡例**
- 集団施設地区
 - 園地
 - 避難小屋
 - 野営場
 - 水泳場
 - 博物展示施設
 - 公衆浴場
 - 車道
 - 歩道
 - 船舶運送施設
- その他**
- 原生自然環境保全地域
 - 世界自然遺産登録地域



「この地図は、国土地理院長の承認を得て、同院発行の数値地図50000(地図画像)及び数値地図25000(地図画像)を複製したものである。(承認番号 平19総複、第215号)」