





# 保護規制計画変更図 4

凡例	
【17】	
1 - 2	稜線界
2 - 3	見通線界(稜線・稜線)
3 - 4	道路中心線から50m界
4 - 5	市界
5 - 1	道路中心線から50m界
【18】	
6 - 7	稜線界
7 - 6	林班界
【19】	
8 - 9	小班界
9 - 10	市界
10 - 8	県界

特【17】→2特

普【18】2特

特【19】→2特

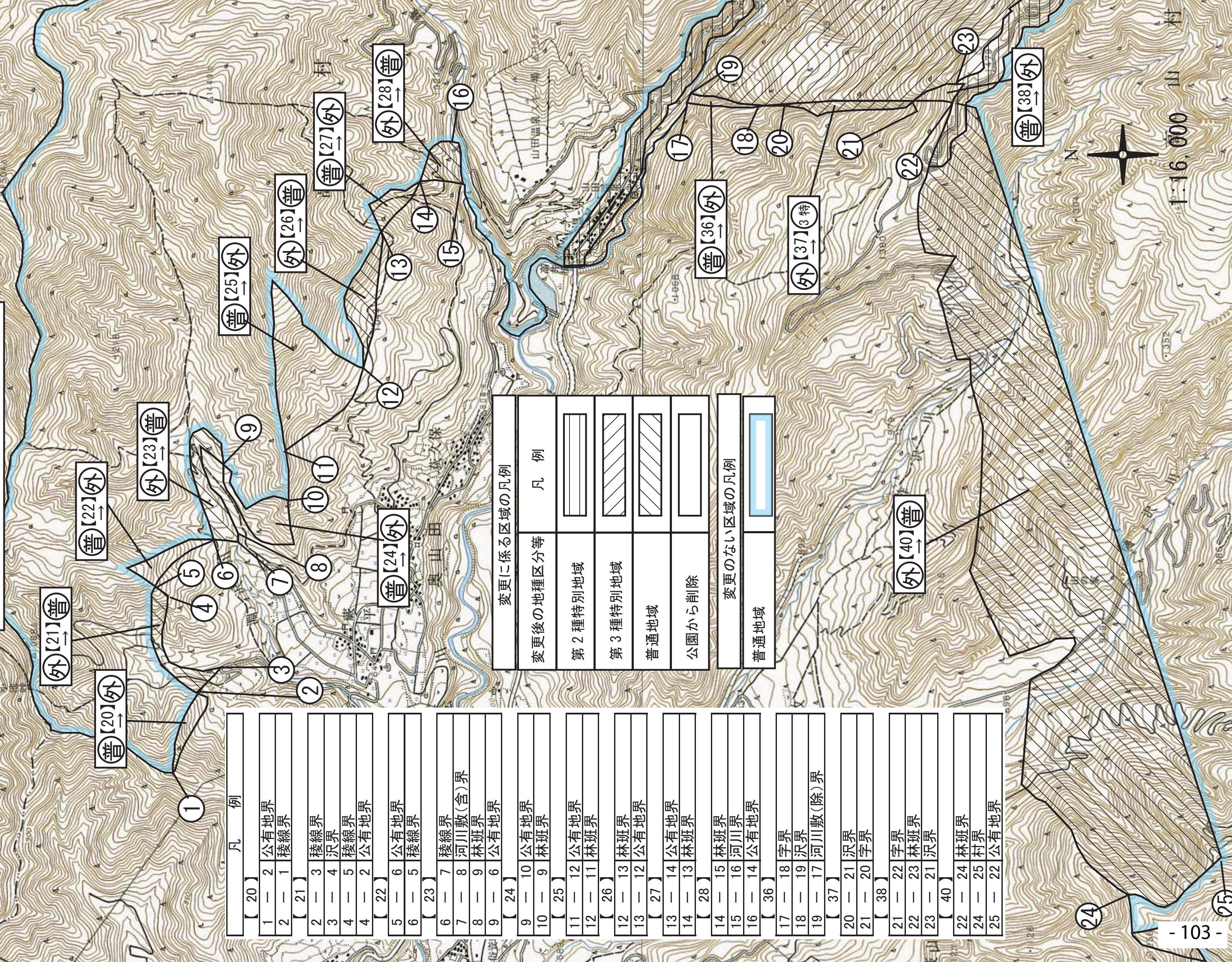
変更に係る区域の凡例	
変更後の地種区分等	凡例
第2種特別地域	
普通地域	
公園から削除	
変更のない区域の凡例	
普通地域	



1:25,000



# 保護規制計画変更図5

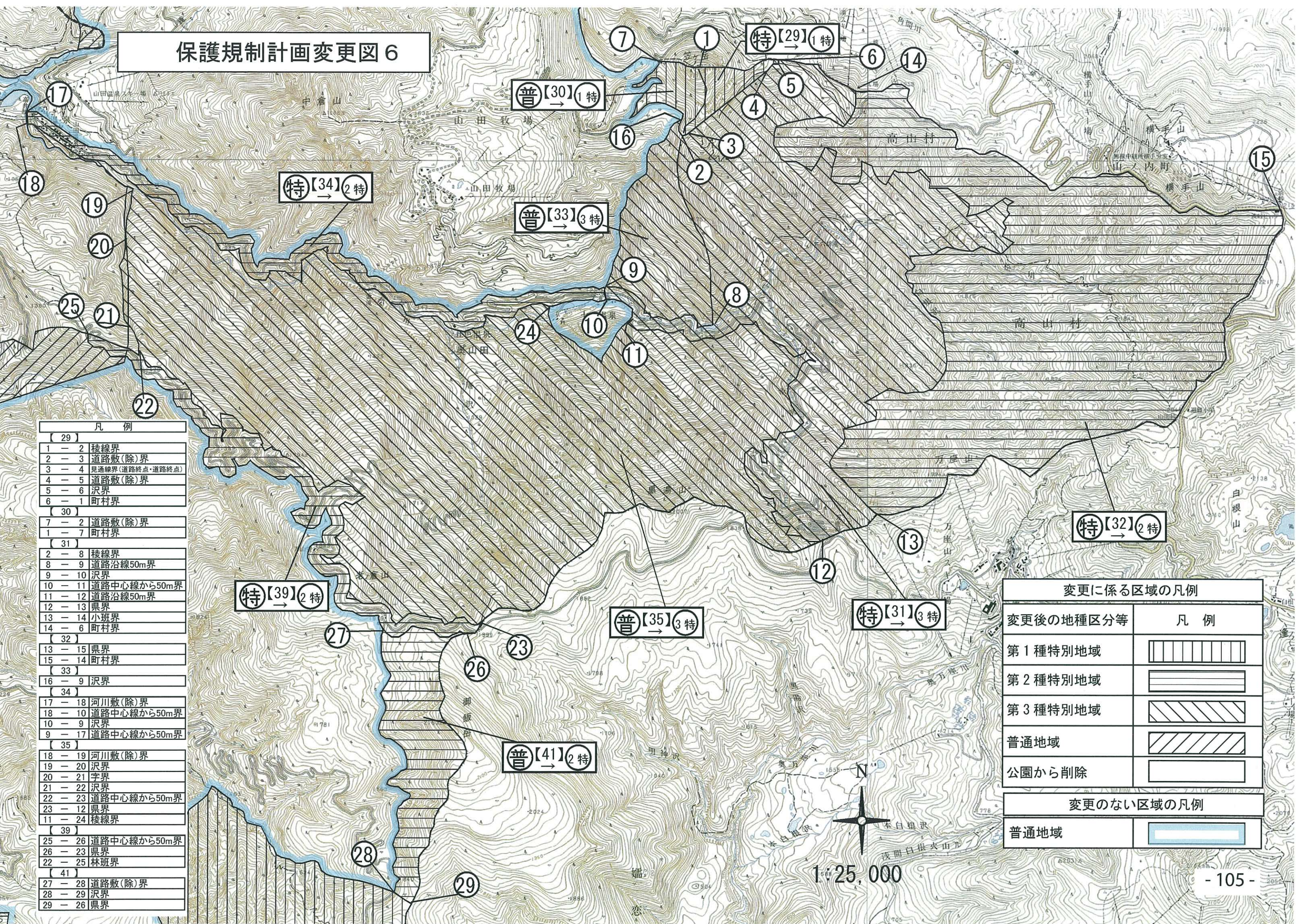


凡例
【 20 】
1 - 2 公有地界
2 - 1 稜線界
【 21 】
2 - 3 稜線界
3 - 4 沢界
4 - 5 稜線界
4 - 2 公有地界
【 22 】
5 - 6 公有地界
6 - 5 稜線界
【 23 】
6 - 7 稜線界
7 - 8 河川敷(含)界
8 - 9 林班界
9 - 6 公有地界
【 24 】
9 - 10 公有地界
10 - 9 林班界
【 25 】
11 - 12 公有地界
12 - 11 林班界
【 26 】
12 - 13 林班界
13 - 12 公有地界
【 27 】
13 - 14 公有地界
14 - 13 林班界
【 28 】
14 - 15 林班界
15 - 16 河川界
16 - 14 公有地界
【 36 】
17 - 18 字界
18 - 19 沢界
19 - 17 河川敷(除)界
【 37 】
20 - 21 沢界
21 - 20 字界
【 38 】
21 - 22 字界
22 - 23 林班界
23 - 21 沢界
【 40 】
22 - 24 林班界
24 - 25 村界
25 - 22 公有地界

変更に係る区域の凡例	凡例
変更後の地種区分等	
第2種特別地域	
第3種特別地域	
普通地域	
公園から削除	
変更のない区域の凡例	
普通地域	



# 保護規制計画変更図 6



凡例	
【 29 】	
1 - 2	稜線界
2 - 3	道路敷(除)界
3 - 4	見通線界(道路終点・道路終点)
4 - 5	道路敷(除)界
5 - 6	沢界
6 - 1	町村界
【 30 】	
7 - 2	道路敷(除)界
1 - 7	町村界
【 31 】	
2 - 8	稜線界
8 - 9	道路沿線50m界
9 - 10	沢界
10 - 11	道路中心線から50m界
11 - 12	道路沿線50m界
12 - 13	県界
13 - 14	小班界
14 - 6	町村界
【 32 】	
13 - 15	県界
15 - 14	町村界
【 33 】	
16 - 9	沢界
【 34 】	
17 - 18	河川敷(除)界
18 - 10	道路中心線から50m界
10 - 9	沢界
9 - 17	道路中心線から50m界
【 35 】	
18 - 19	河川敷(除)界
19 - 20	沢界
20 - 21	字界
21 - 22	沢界
22 - 23	道路中心線から50m界
23 - 12	県界
11 - 24	稜線界
【 39 】	
25 - 26	道路中心線から50m界
26 - 23	県界
22 - 25	林班界
【 41 】	
27 - 28	道路敷(除)界
28 - 29	沢界
29 - 26	県界

変更に係る区域の凡例	
変更後の地種区分等	凡例
第1種特別地域	
第2種特別地域	
第3種特別地域	
普通地域	
公園から削除	
変更のない区域の凡例	
普通地域	



