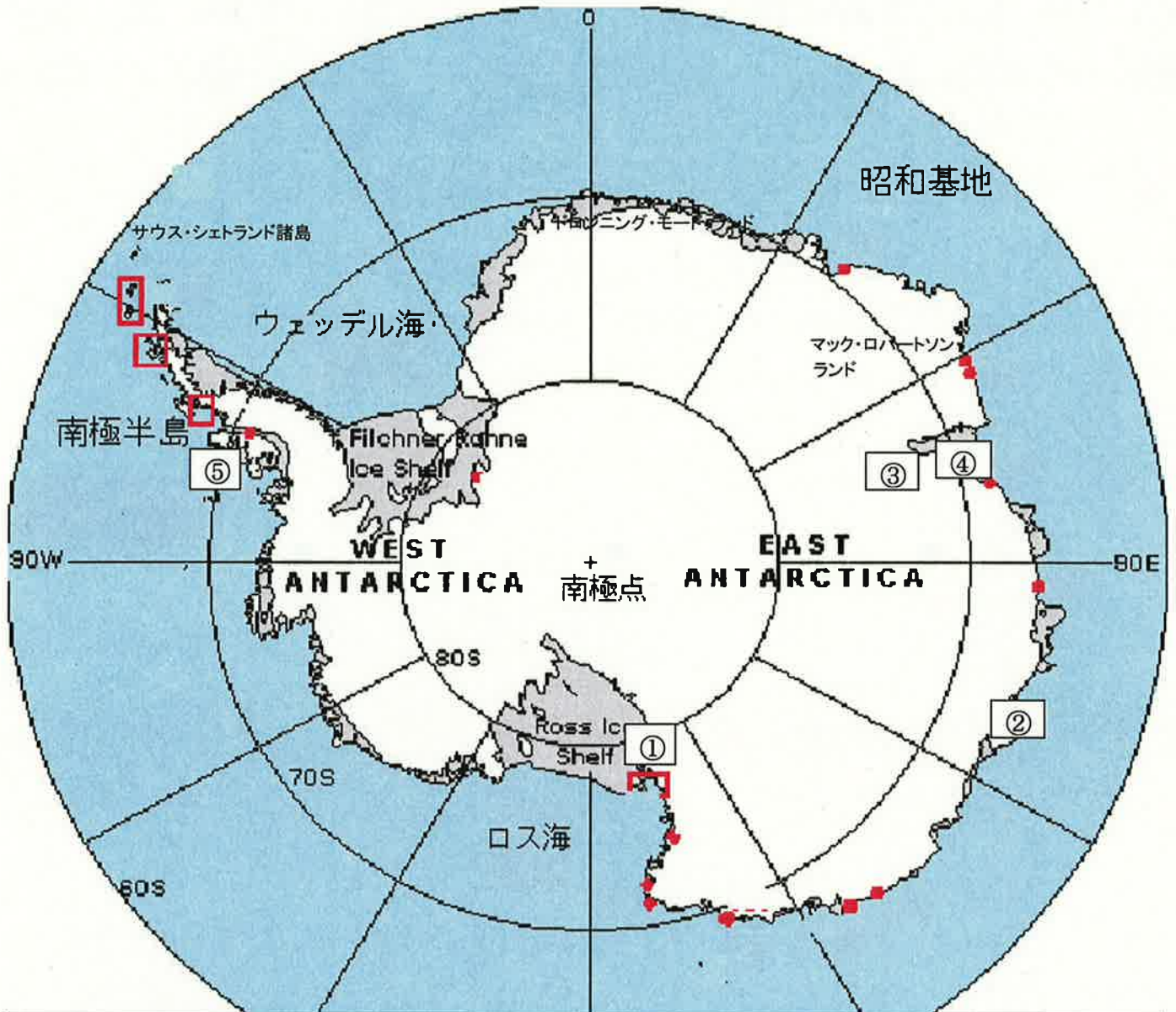


## 各南極特別保護地区位置図

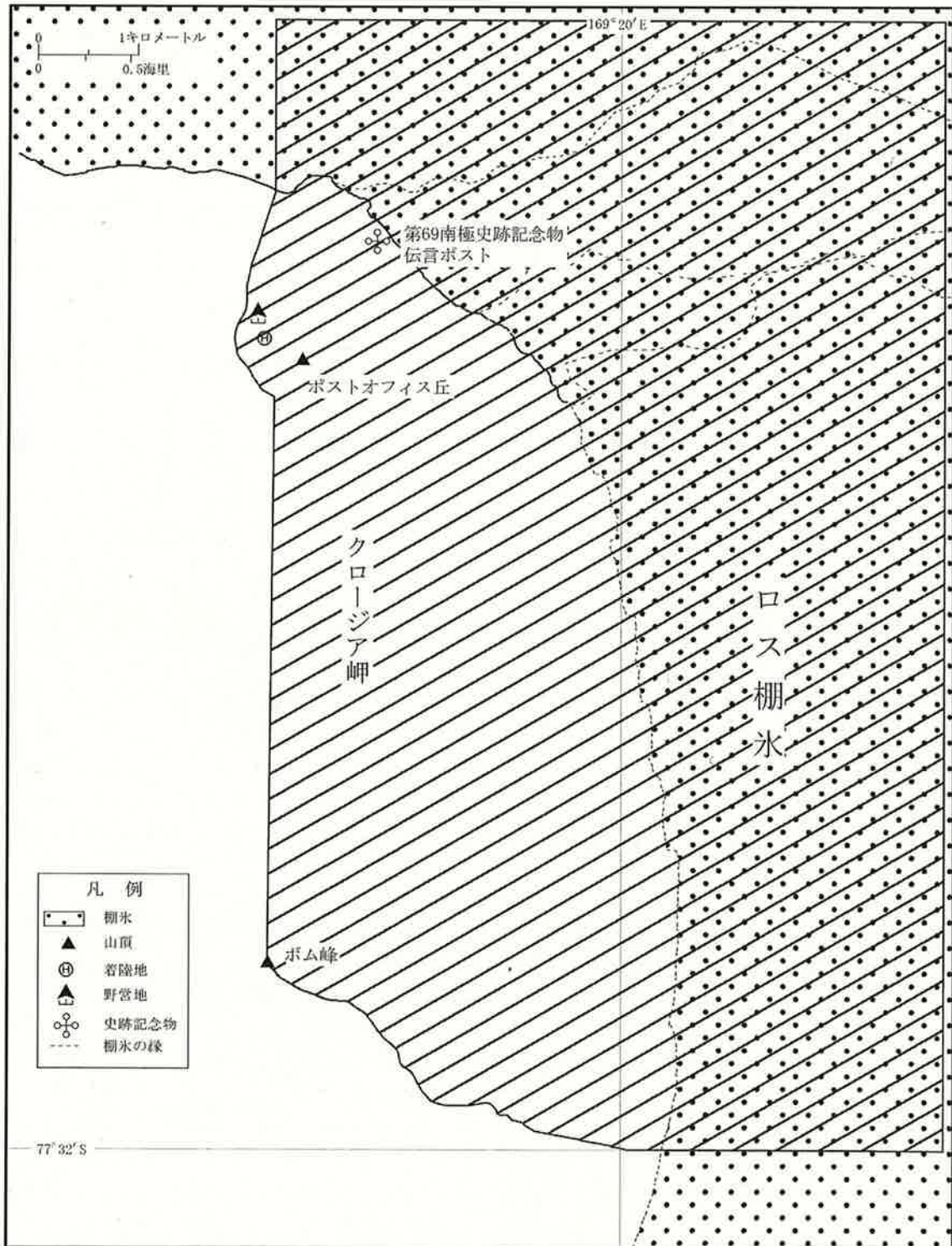


- ① 第 24 南極特別保護地区(ロス島のクロージア岬)
- ① 第 37 南極特別保護地区(マクマード入江のホワイト島の北西海域)
- ① 第 38 南極特別保護地区(ヴィクトリア・ランドのアスガード山脈のリニアス台地)
- ① 第 54 南極特別保護地区(ヴィクトリア・ランドのジオロジー岬のボタニー湾)
- ① 第 55 南極特別保護地区(ロス島のエヴァンス岬)
- ② 第 35 南極特別保護地区(ウィルクス・ランドのバッド海岸のベイリー半島北東部)
- ② 第 60 南極特別保護地区(フレイザー諸島)
- ③ 第 68 南極特別保護地区(グローブ山脈のハーディング山)
- ④ 第 69 南極特別保護地区(プリンセス・エリザベス・ランドのイングリッド・クリステンセン海岸のアマンダ湾)
- ⑤ 第 70 南極特別保護地区(シャルコー島のマリオン・ヌナタク)

\*指定区域の変更等を伴う各南極特別保護地区の図面については、別添を参照。

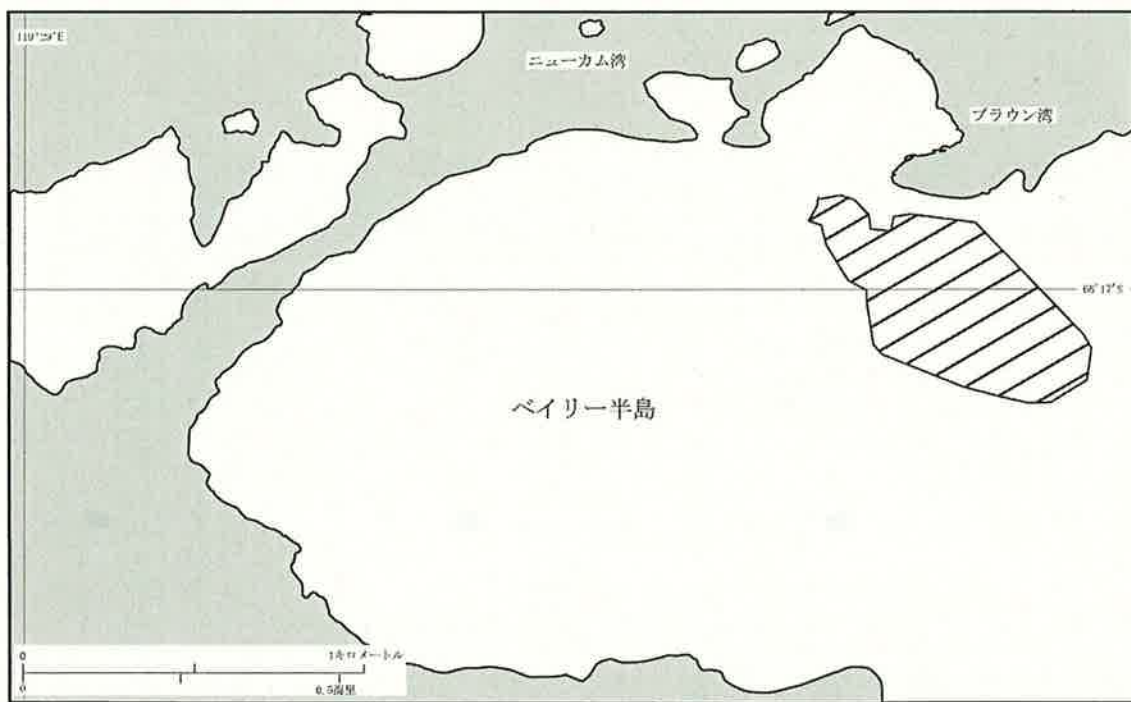
第24南極特別保護地区

(地図)



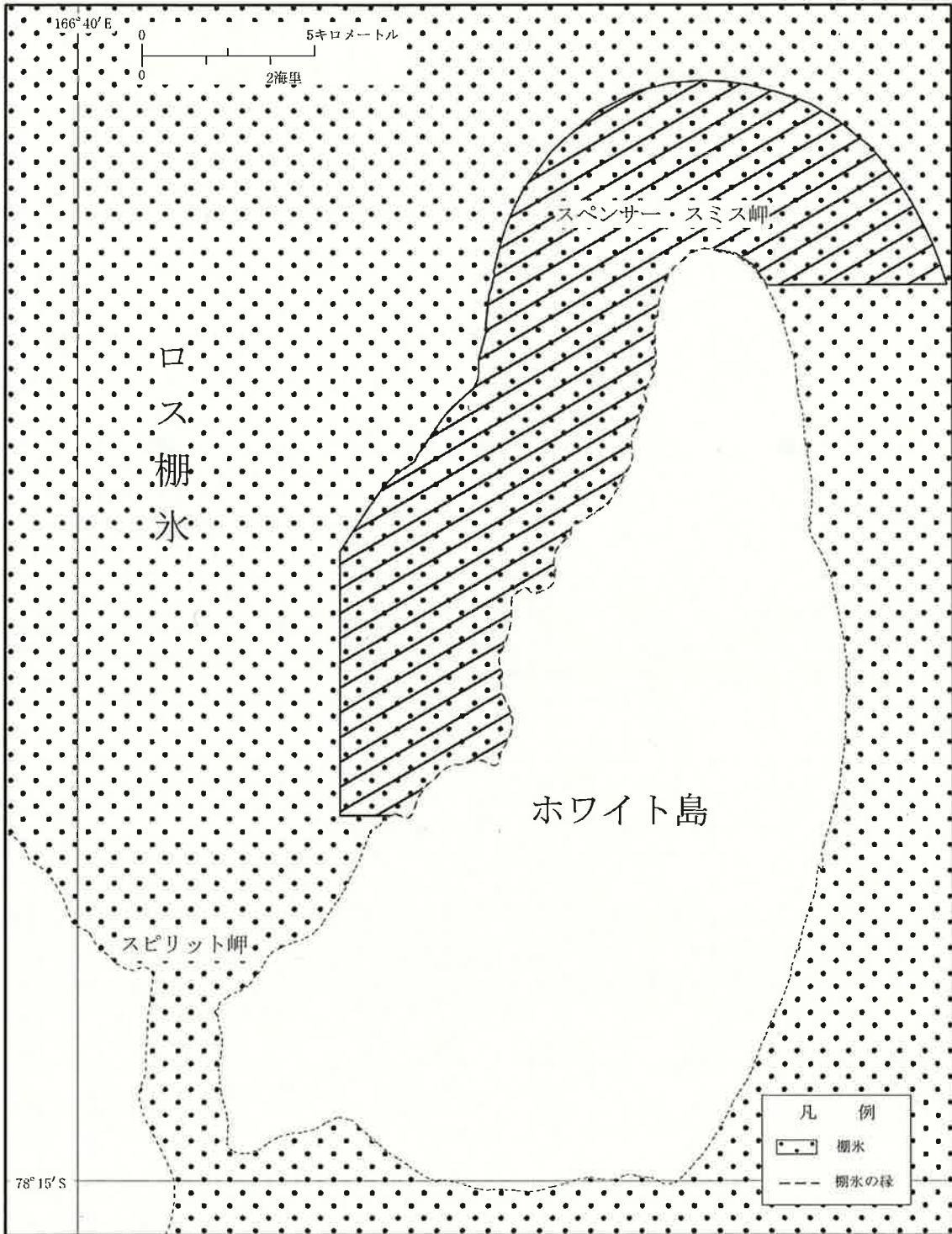
# 第 35 南極特別保護地区

(地図)



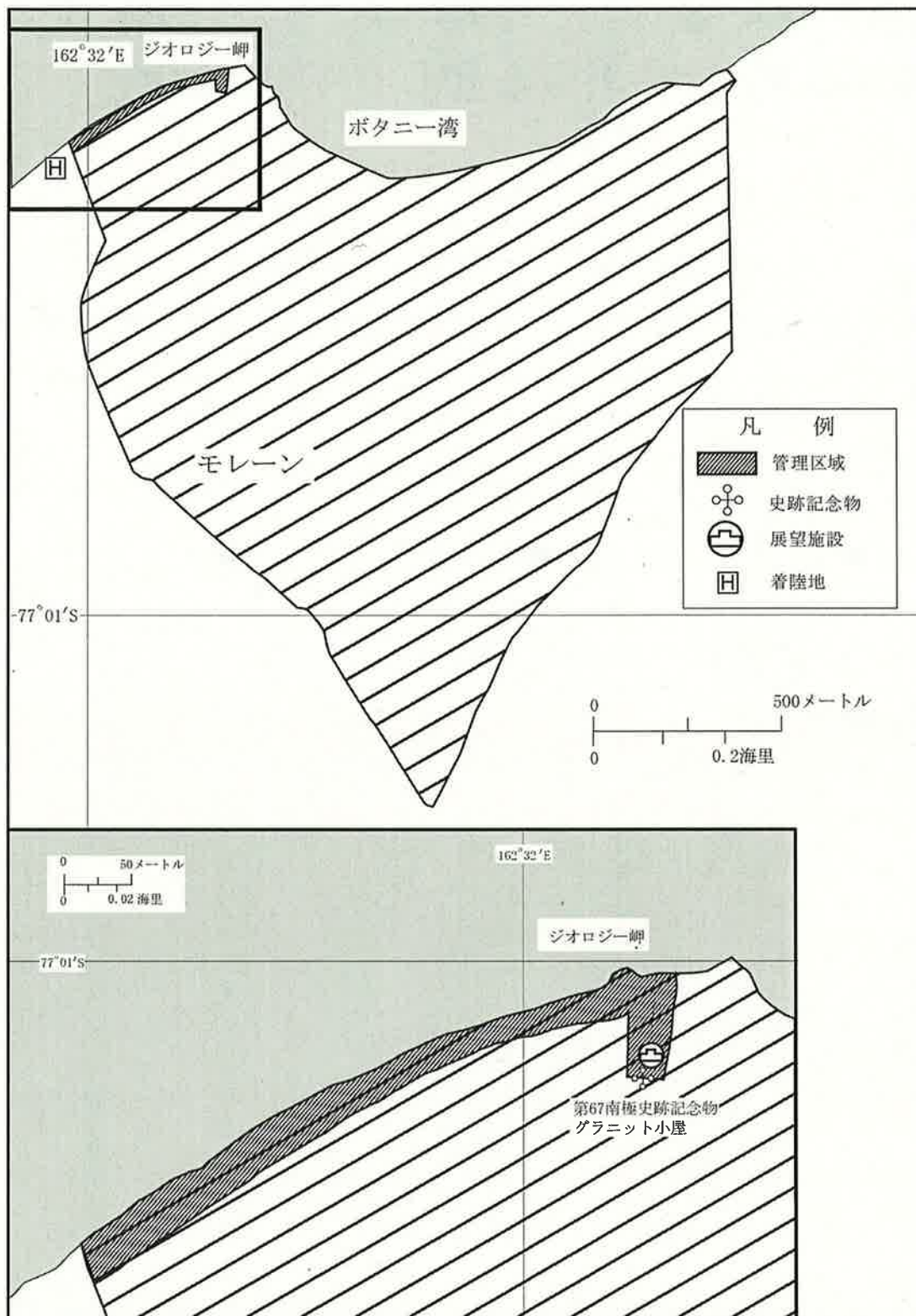
第 37 南極特別保護地区

(地 図)



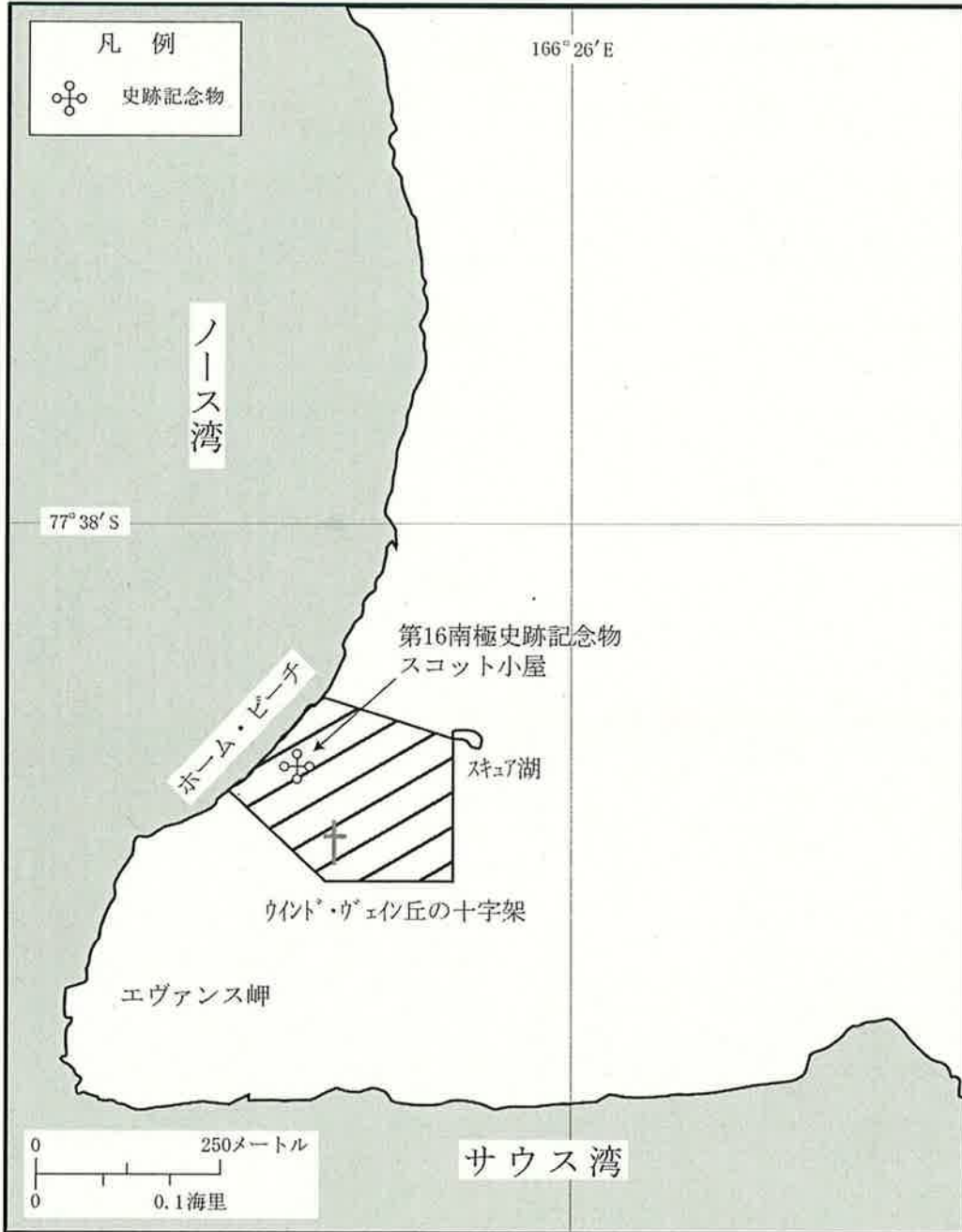
第54南極特別保護地区

(地図)



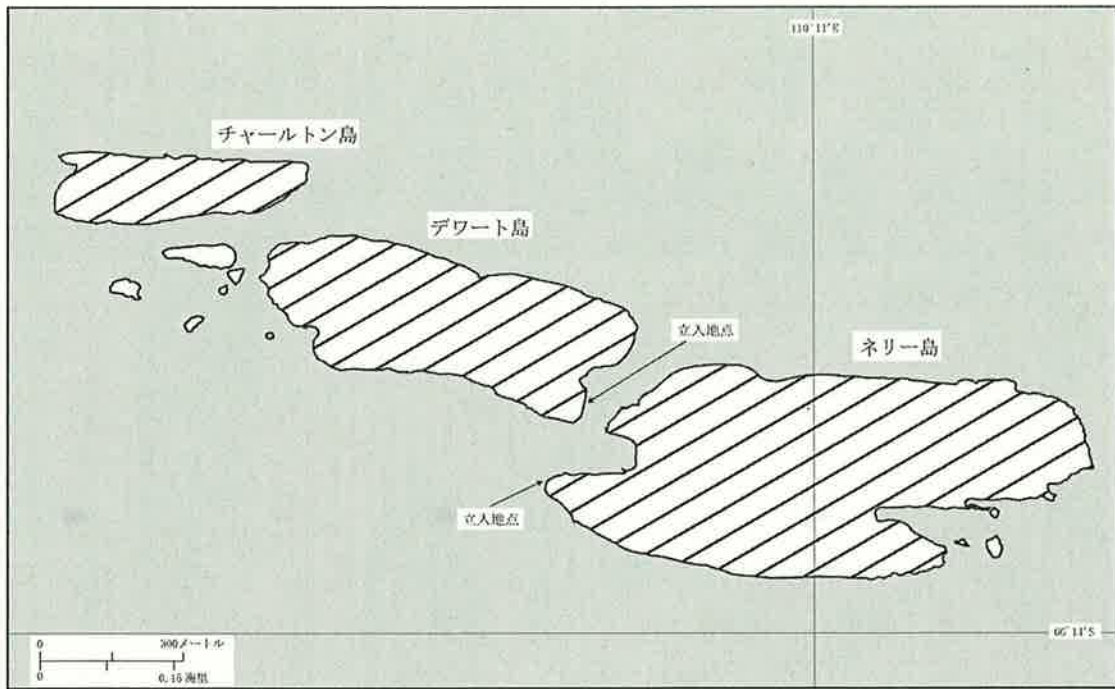
第 55 南極特別保護地区

(地 図)



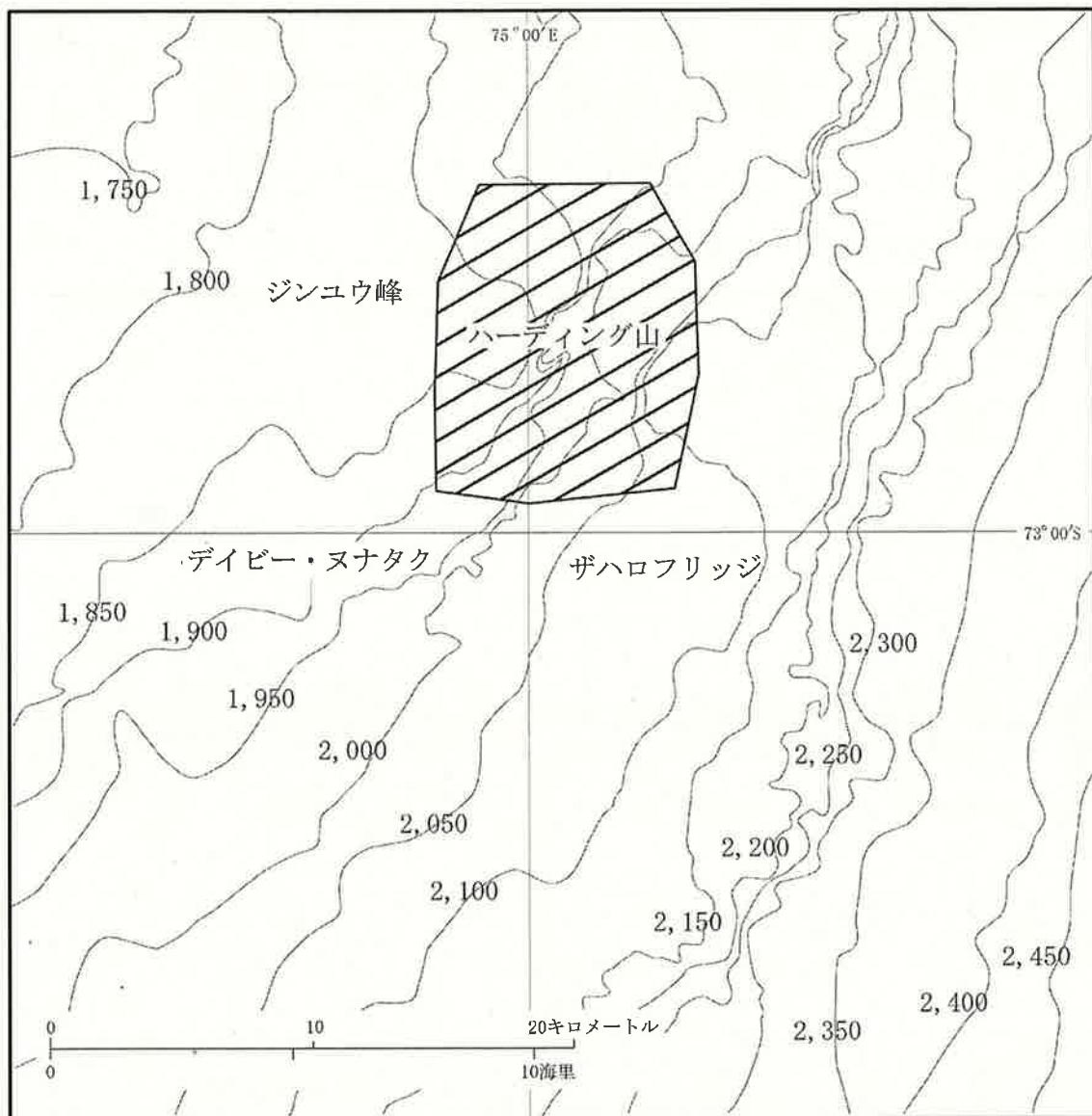
第 60 南極特別保護地区

(地 図)



第 68 南極特別保護地区

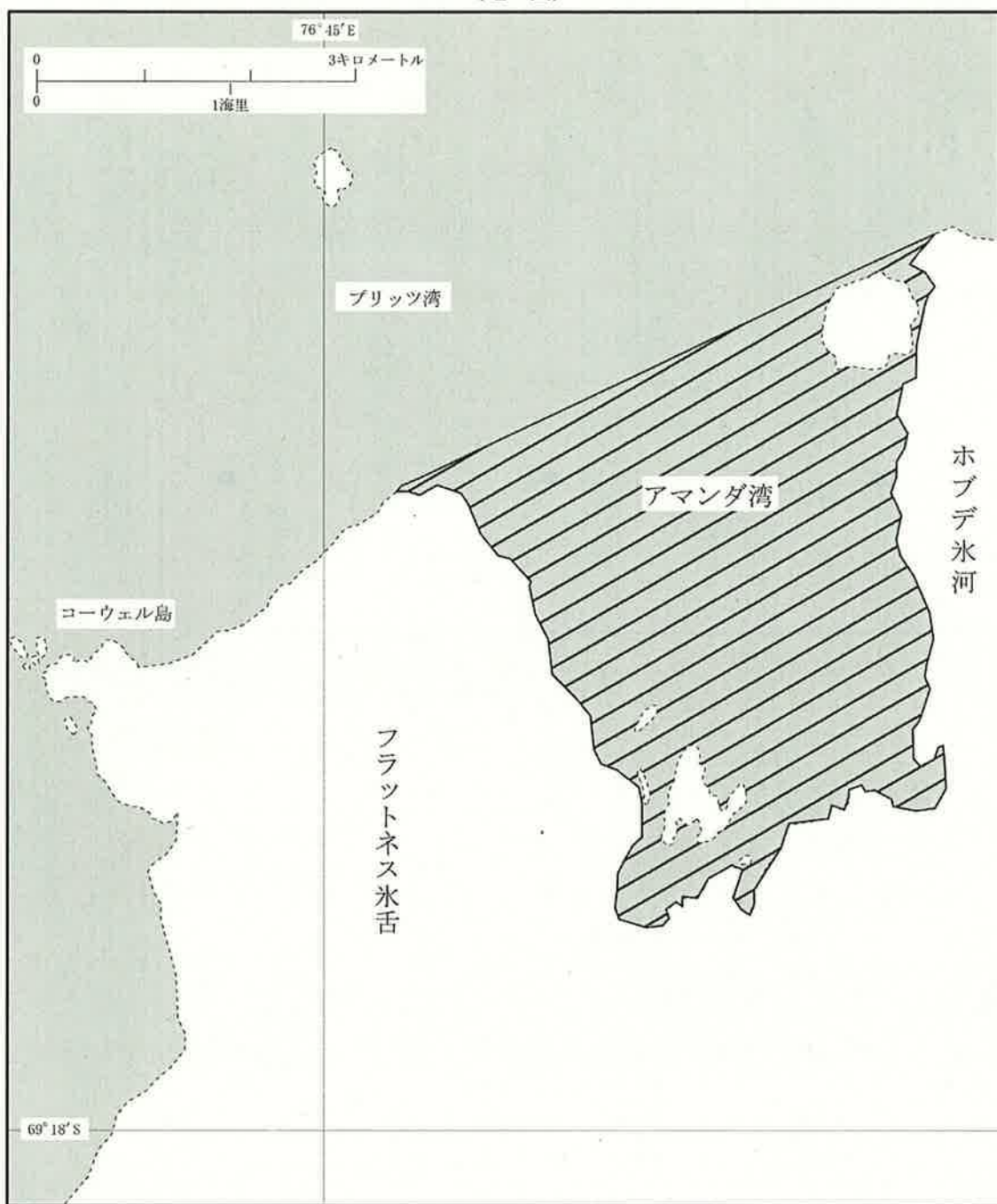
(地 図)





第 69 南極特別保護地区

(地 図)



第 70 南極特別保護地区

(地 図)

