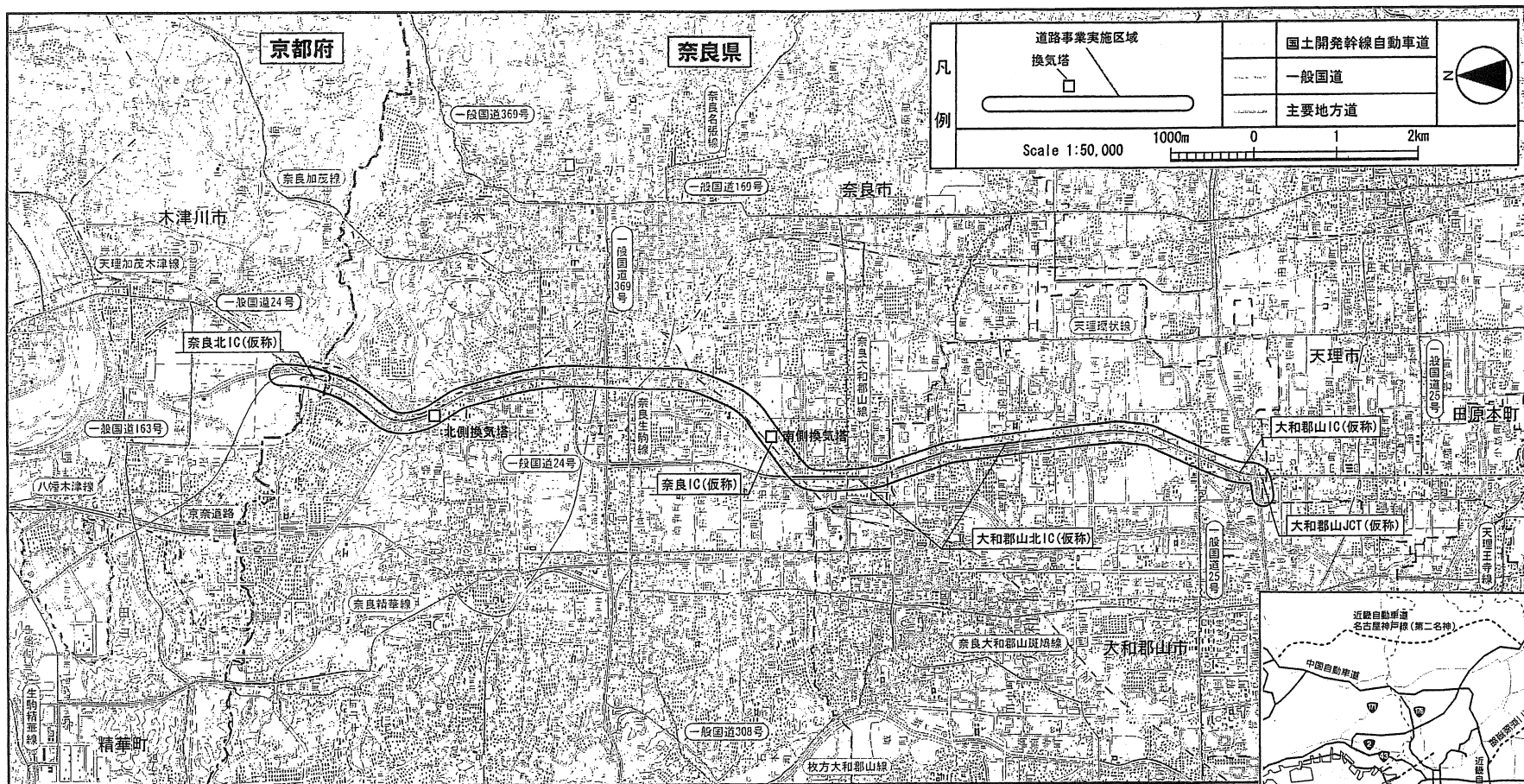



# 京奈和自動車道(大和北道路) 地域概況図



凡例	道路事業実施区域	国土開発幹線自動車道	Z
	換気塔	一般国道	
		主要地方道	

Scale 1:50,000

1000m 0 1 2km

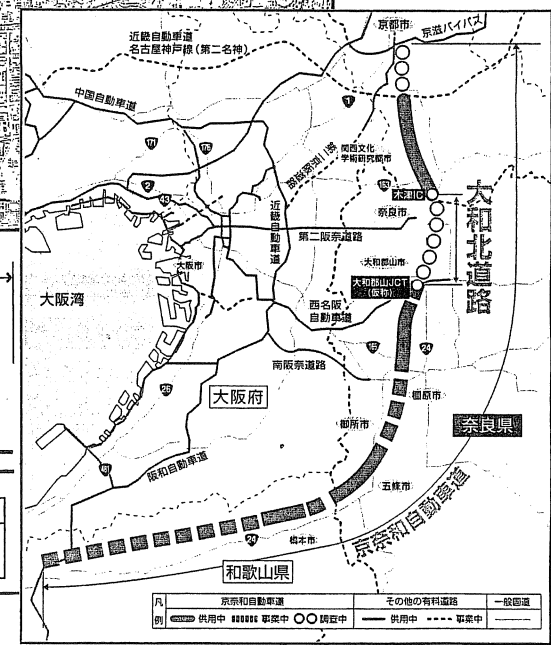


縦断面

凡例

—— 地表式・高上式

- - - 地下式



京奈和自動車道(大和北道路)環境影響評価書、及び同パンフレットより作成