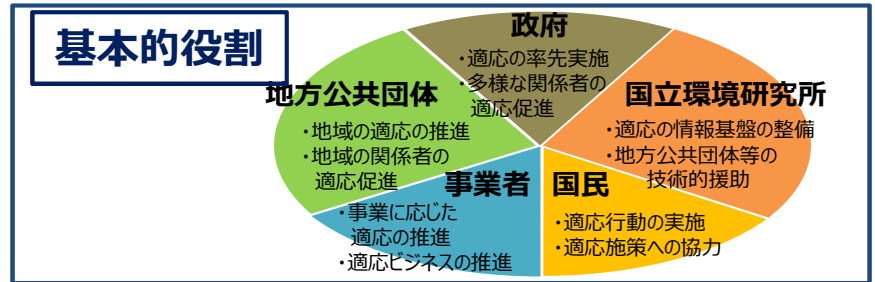


気候変動適応計画について

令和3年10月
環境省

気候変動適応計画（令和3年10月22日閣議決定）の概要

目標	気候変動影響による被害の防止・軽減、国民の生活の安定、社会・経済の健全な発展、自然環境の保全及び国土の強靱化を図り、安全・安心で持続可能な社会を構築することを目指す
計画期間	今後おおむね5年間



基本戦略	7つの基本戦略の下、関係府省庁が緊密に連携して気候変動適応を推進
1	あらゆる関連施策に気候変動適応を組み込む
2	科学的知見に基づく気候変動適応を推進する
3	我が国の研究機関の英知を集約し、情報基盤を整備する
4	地域の実情に応じた気候変動適応を推進する
5	国民の理解を深め、事業活動に応じた気候変動適応を促進する
6	開発途上国の適応能力の向上に貢献する
7	関係行政機関の緊密な連携協力体制を確保する

進捗管理	PDCAサイクルの下、分野別・基盤的施策に関するKPIの設定、国・地方自治体・国民の各レベルで気候変動適応を定着・浸透させる観点からの指標(*)の設定等による進捗管理を行うとともに、適応の進展状況の把握・評価を実施 (*)分野別施策KPI（大項目）の設定比率、地域適応計画の策定率、地域適応センターの設置率、適応の取組内容の認知度など
-------------	--


気候変動の影響と適応策（分野別の例）	
農林水産業	<p>影響 高温によるコメの品質低下</p> <p>適応策 高温耐性品種の導入</p>
自然災害	<p>影響 洪水の原因となる大雨の増加</p> <p>適応策 「流域治水」の推進</p> <p>影響 土石流等の発生頻度の増加</p> <p>適応策 砂防堰堤の設置等</p>
水環境・水資源	<p>影響 灌漑期における地下水位の低下</p> <p>適応策 地下水マネジメントの推進等</p>
自然生態系	<p>影響 造礁サンゴの生育海域消滅の可能性</p> <p>適応策 順応性の高いサンゴ礁生態系の保全</p>
健康	<p>影響 熱中症による死亡リスクの増加</p> <p>適応策 高齢者への予防情報伝達</p> <p>影響 様々な感染症の発生リスクの変化</p> <p>適応策 気候変動影響に関する知見収集</p>
経済活動・産業	<p>影響 安全保障への影響</p> <p>適応策 影響最小限にする視点での施策推進</p>

気候変動適応に関する基盤的施策
<ul style="list-style-type: none"> ・気候変動等に関する科学的知見の充実及びその活用 ・気候変動等に関する情報の収集、整理、分析及び提供を行う体制の確保 ・地方公共団体の気候変動適応に関する施策の促進 ・事業者等の気候変動適応及び気候変動適応に資する事業活動の促進 ・気候変動等に関する国際連携の確保及び国際協力の推進

気候変動適応に関する分野別施策①（農業・林業・水産業分野の主な適応施策）

水稲

- ・高温による品質の低下。
- ・高温耐性品種への転換が進まない場合、全国的に一等米比率が低下する可能性。




- ・高温耐性品種の開発・普及
- ・肥培管理、水管理等の基本技術の徹底

広島県 高温耐性品種「恋の予感」

畜産・飼料作物

- ・夏季に、乳用牛の乳量・乳成分・繁殖成績の低下や肉用牛、豚、肉用鶏の増体率の低下等。
- ・一部地域で、飼料作物の乾物収量が年々増加傾向。



京都府 ヒト用の冷感素材を応用した家畜用衣料の開発

- ・畜舎内の散水、換気など暑熱対策の普及
- ・栄養管理の適正化など生産性向上技術の開発
- ・飼料作物の栽培体系の構築、栽培管理技術の開発・普及

林業

- ・森林の有する山地災害防止機能の限界を超えた山腹崩壊などに伴う流木災害の発生。
- ・豪雨の発生頻度の増加により、山腹崩壊や土石流などの山地災害の発生リスクが増加する可能性。
- ・降水量の少ない地域でスギ人工林の生育が不適になる地域が増加する可能性。



- ・治山施設の設置や森林の整備等による山地災害の防止
- ・気候変動の森林・林業への影響について調査・研究

果樹

- ・りんごやぶどうの着色不良、うんしゅうみかんの浮皮や日焼け、日本なしの発芽不良などの発生。
- ・りんご、うんしゅうみかんの栽培適地が年次を追うごとに移動する可能性。



- ・りんごやぶどうでは、優良着色系統や黄緑色系統の導入
- ・うんしゅうみかんよりも温暖な気候を好む中晩柑（しらめひ等）への転換

農業生産基盤

- ・短時間強雨が頻発する一方で、少雨による渇水も発生。
- ・田植え時期の変化や用水管理労力の増加などの影響。
- ・農地の湛水被害などのリスクが増加する可能性。

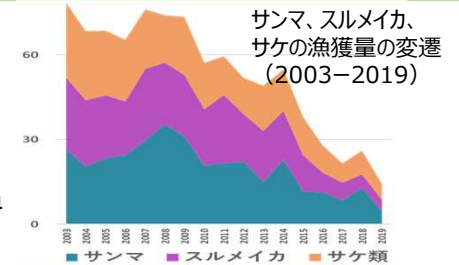


集中豪雨による農地の湛水被害

- ・ハード・ソフト対策の適切な組合せによる農業用水の効率的利用、農村地域の防災
- ・減災機能の維持・向上

水産業

- ・サンマ、スルメイカ、サケ漁獲量の減少。
- ・ホタテ貝やカキのへい死。
- ・養殖ノリの養殖期間の短縮による収穫量の減少。
- ・回遊性魚介類の分布範囲と体長の変化、夏季水温上昇による魚類養殖産地への影響の可能性。



- ・海洋環境変動の水産資源への影響を把握し、資源評価を高精度化
- ・高水温耐性を有する養殖品種や赤潮広域モニタリング技術を開発

《KPIの例》

【農業（水稲）】高温耐性品種（主食用米）の作付面積割合

【林業（木材生産（人工林等））】保全すべき松林の松くい虫による被害率が1%未満の「微害」に抑えられている都府県の割合

【水産業（回遊性魚介類（魚類等の生態））】MSY（最大持続生産量）ベースの資源評価魚種数

気候変動適応に関する分野別施策②（水環境・水資源、自然生態系分野の主な適応施策）

水環境・水資源

水供給

- ・無降雨・少雨が続きことにより日本各地で渇水が発生し、給水制限が実施されている。
- ・渇水の深刻化が予測され、水道用水、農業用水、工業用水等の多くの分野に影響を与える可能性。
- ・海面水位の上昇により下流付近で高濃度の塩水が恒常的に侵入する可能性。

- ・渇水リスクの評価、各主体への情報共有
- ・既存施設の機能向上や雨水・再生水の利用等の渇水対策
- ・渇水対応タイムラインの策定促進や地下水マネジメントの更なる推進
- ・効率的な農業用水の確保・利活用等を推進



平成28年の渇水時の矢木沢ダム（群馬県）
出典：「平成29年度水循環施策」



貯留槽に溜めた雨水を
トイレ用水・散水等に利用

《KPIの例》渇水対応タイムラインの公表数

自然生態系

※ 陸域・淡水・沿岸・海洋の各生態系は密接に関わりを持ち、気候変動に対し生態系が全体として変化することを踏まえて取組を進める。

陸域生態系

- ・気温上昇や融雪時期の早期化等による植生分布、群落タイプ、種構成の変化。
- ・日本全国でニホンジカやイノシシの分布の拡大。
- ・高山帯・亜高山帯の植物種・植生、及び動物（ライチョウ）について、分布適域の変化や縮小が予測



北アルプス等の高山帯のみに生息し分布域の減少が予測されるニホンライチョウ
出典：環境省HP

- ・高山帯等でモニタリングの重点的实施・評価
- ・溪畔林等と一体となった森林生態系ネットワークの形成を推進

《KPIの例》【野生鳥獣の影響】数値目標を設定している第二種特定鳥獣管理計画（ニホンジカ）の策定数

沿岸生態系

- ・海水温の上昇により、亜熱帯性サンゴの白化現象の頻度が増大。
- ・海水温の上昇に伴い、低温性の種から高温性の種への遷移が進行。
- ・熱帯・亜熱帯の造礁サンゴの生育に適した海域が、水温上昇と海洋酸性化により日本近海から消滅すると予測。（今世紀後半までに4℃上昇を仮定した予測）



サンゴの白化
出展：環境省

- ・サンゴ礁等のモニタリングを重点的实施・評価
- ・順応性の高い健全な生態系の再生や生物多様性の保全を行い、生態系ネットワークの形成を推進

《KPIの例》沿岸生態系【亜熱帯】関係省庁や各自治体等から報告される、サンゴ礁生態系保全に資する取組の数

気候変動適応に関する分野別施策③（自然災害分野の主な適応施策）

河川

- ・ 氾濫危険水位を超過した洪水の発生地点数が増加傾向。
- ・ 洪水を起こしうる大雨事象が日本の代表的な河川流域において今世紀末には現在に比べ有意に増加。
- ・ 気温上昇に伴う洪水による被害の増大が予測。

- ・ 気候変動の影響を踏まえた治水計画の見直し
- ・ あらゆる関係者との協働によるハード・ソフト一体の対策である「流域治水」の推進
- ・ 流域治水におけるグリーンインフラの活用推進

沿岸（高潮・高波等）

- ・ 日本周辺の海面水位は上昇傾向であったことが、潮位観測記録の解析結果より報告。
- ・ 台風の強度や経路の変化等による高波のリスク増大の可能性が予測。
- ・ 海面水位の上昇によって、海岸が侵食される可能性が増加。

- ・ 気象・海象モニタリング、高潮・高波浸水予測等による影響評価
- ・ 粘り強い構造の堤防、胸壁及び津波防波堤の整備
- ・ 海岸防災林等の整備

《KPIの例》

【河川（洪水）】気候変動の影響を考慮した河川整備計画の策定数

【山地（土石流・地すべり等）】土砂災害ハザードマップにおける土砂災害警戒区域の新規公表数

山地（土砂災害）

- ・ 特徴のある降雨条件が気候変動によるものであれば、気候変動による土砂災害の形態の変化が既に発生しており、今後より激甚化することが予想。
- ・ 降雨条件が厳しくなれば土石流等の頻発、土砂・洪水氾濫の発生頻度の増加等が想定。

- ・ 「いのち」と「暮らし」を守る重点的な施設整備
- ・ ハザードマップ等の作成支援
- ・ 「土砂・洪水氾濫対策計画」に基づく対策事業の実施



「流域治水」の施策のイメージ

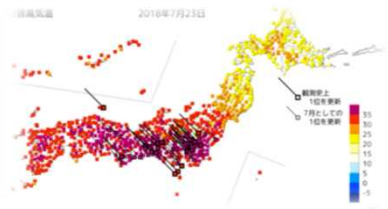


気候変動適応に関する分野別施策④（健康、産業・経済活動、国民生活・都市生活分野の主な適応施策）

健康

暑熱

- ・気温上昇による超過死亡*の増加傾向が確認
* 直接・間接を問わずある疾患により総死亡がどの程度増加したかを示す指標
- ・気温上昇により心血管疾患による死亡者数が増加すること、2030年、2050年に暑熱による高齢者の死亡者数が増加することが予測



【2018年7月23日の日最高気温】

- ・気象情報及び暑さ指数（WBGT）の提供や注意喚起、予防・対処法の普及啓発
- ・熱中症発生状況等に係る情報提供

感染症

- ・デング熱を媒介する蚊の生息域が青森県まで拡大。
- ・感染症媒介蚊の生息域や個体群密度の変化による国内での感染連鎖の発生が危惧



ヒトスジシマカ
(写真提供：国立感染症研究所
昆虫医科学部)

- ・気温上昇と感染症の発生リスクの変化の関係等について科学的知見の集積
- ・継続的な定点観測、幼虫の発生源対策、成虫の駆除等の対策、感染症の発生動向の把握

《KPIの例》【暑熱（熱中症等）】年間の熱中症死亡者数、熱中症の普及啓発の進捗度

産業・経済活動

産業・経済活動(建設業)、その他の影響(海外影響等)

- ・職場における熱中症による死亡者数、死傷者数は、ともに建設業において最大。
- ・欧米等の国際関係や安全保障に気候変動が及ぼす影響に関する報告では、国際支援の弱体化や負担等の増加、資源管理をめぐる対立の激化などが予測。



タイ ロジャナ工業団地の浸水状況
(2011年10月～11月)
出典：国土交通省 水防の基礎知識

- ・製造業や建設業等の職場における熱中症対策
- ・海外の気候変動影響が我が国の経済・社会状況に及ぼす影響等についての調査を実施

《KPIの例》【建設業】「STOP!熱中症 クールワークキャンペーン」に係る周知

国民生活・都市生活

インフラ、ライフライン等

- ・近年、日本各地で大雨・台風・渇水等による各種インフラ・ライフラインへの影響が確認。
- ・大雨による交通網の寸断やそれに伴う孤立集落の発生、電気・ガス・水道等のライフラインの寸断が報告。

- ・分野横断・官民連携によるグリーンインフラの社会実装を推進
- ・水道インフラにおける危機管理マニュアルの策定や迅速で適切な応急措置及び復旧が行える体制の整備



地下鉄出入口の浸水対策

《KPIの例》【都市インフラ、ライフライン等（水道、交通等）】危機管理マニュアルの策定（水道）、災害に強い機器等の整備率（航路標識）5

気候変動適応に関する基盤的施策



統合的気候モデル高度化研究プログラム
Integrated Research Program for Advancing Climate Models (TOUGOU)

データ統合・解析システム(DIAS)
統合的気候モデル高度化研究プログラム
〈文部科学省〉



気候変動適応広域協議会
〈環境省〉




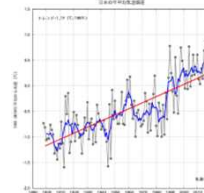
自社の事業活動において、気候変動から受ける影響を低減させる



適応をビジネス機会として捉え、他者の適応を促進する製品やサービスを展開する

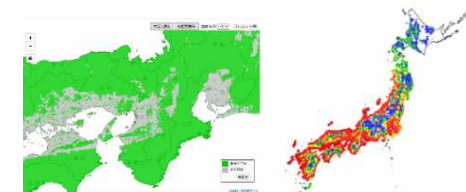


気候変動の監視・予測
〈気象庁〉



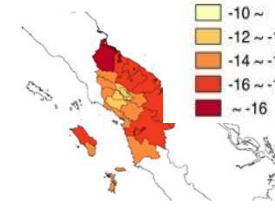
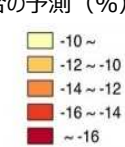
A-PLAT
気候変動適応情報プラットフォーム

気候変動影響や適応に関する情報を集約



全国・都道府県情報
〈国立環境研究所〉

米の収量割合の予測 (%)



インドネシアの米の収量予測

青:2014年の浸水区域予測
赤:2025年の土地利用計画に基づく浸水区域予測



フィリピンの洪水の将来予測



アジア太平洋気候変動適応情報プラットフォーム (AP-PLAT) 〈国立環境研究所〉

《KPIの例》

- ・日本の閣議決定された基本計画・白書のうち、気候変動適応への対応について明記されている計画の割合
- ・気候変動予測及び影響予測・評価研究に関する取組・事業の数・予算額
- ・都道府県・政令指定都市が策定する行政計画（例：総合計画、地域防災計画等）のうち、防災の取組について気候変動適応の視点が反映されている割合
- ・気候変動適応情報プラットフォーム（A-PLAT）のアクセス数
- ・アジア太平洋気候変動適応情報プラットフォーム（AP-PLAT）からの情報発信件数

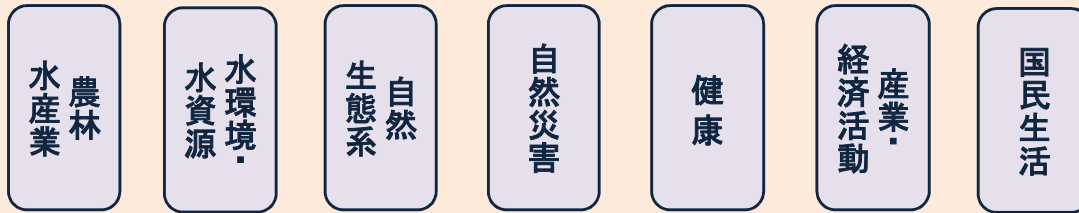
(参考) 気候変動適応法の概要

[平成三十年法律第五十号]
平成30年6月13日公布
平成30年12月1日施行予定

1. 適応の総合的推進

- 国、地方公共団体、事業者、国民が気候変動適応の推進のため担うべき役割を明確化。
- 国は、農業や防災等の各分野の適応を推進する**気候変動適応計画**を策定。その進展状況について、把握・評価手法を開発。（閣議決定の計画を法定計画に格上げ。更なる充実・強化を図る。）
- **気候変動影響評価**をおおむね5年ごとに行い、その結果等を勘案して計画を改定。

各分野において、信頼できるきめ細かな情報に基づく効果的な適応策の推進



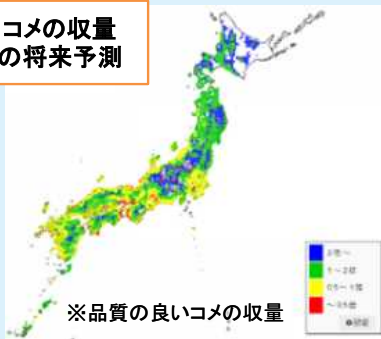
- 将来影響の科学的知見に基づき、
- ・高温耐性の農作物品種の開発・普及
 - ・魚類の分布域の変化に対応した漁場の整備
 - ・堤防・洪水調整施設等の着実なハード整備
 - ・ハザードマップ作成の促進
 - ・熱中症予防対策の推進
- 等

2. 情報基盤の整備

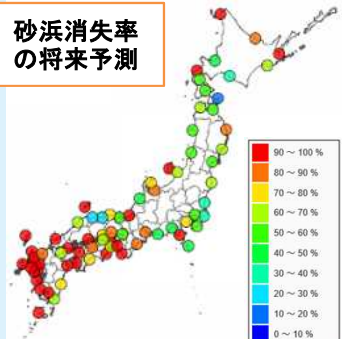
- 適応の**情報基盤の中核として国立環境研究所を位置付け**。

「気候変動適応情報プラットフォーム」（国立環境研究所サイト）の主なコンテンツ

コメの収量の将来予測



砂浜消失率の将来予測



<対象期間>
21世紀末(2081年～2100年)
<シナリオ>
厳しい温暖化対策をとった場合(RCP2.6)

<http://www.adaptation-platform.nies.go.jp/index.html>

3. 地域での適応の強化

- 都道府県及び市町村に、**地域気候変動適応計画**策定の努力義務。
- 地域において、適応の情報収集・提供等を行う体制(**地域気候変動適応センター**)を確保。
- **広域協議会**を組織し、国と地方公共団体等が連携して地域における適応策を推進。

4. 適応の国際展開等

- 国際協力の推進。
- 事業者等の取組・適応ビジネスの促進。