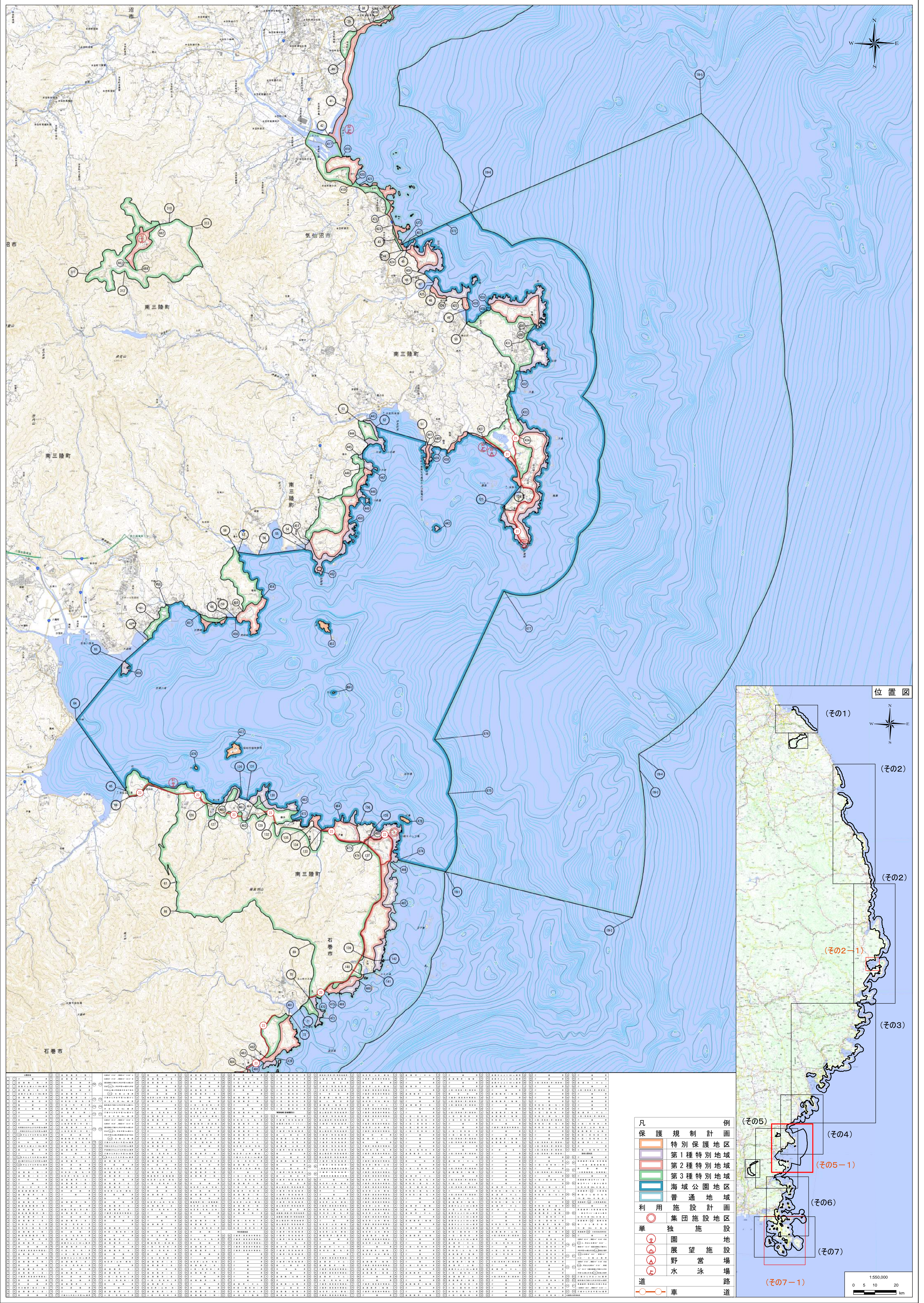
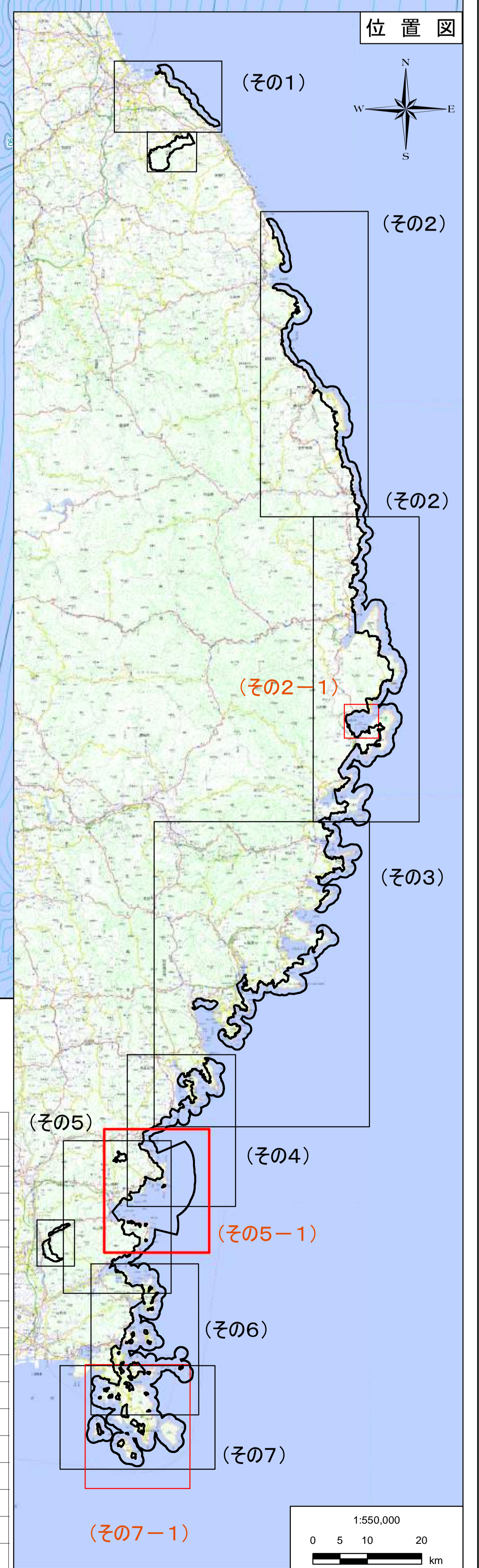


三陸復興国立公園区域及び公園計画図（その5-1）

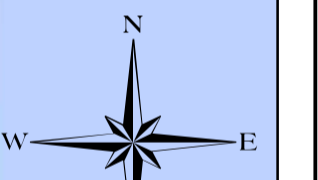


- | 凡 | 例 |
|----|---------|
| 保護 | 特別保護地区 |
| 規制 | 第1種特別地域 |
| 計画 | 第2種特別地域 |
| | 第3種特別地域 |
| 利用 | 海域公園地区 |
| 施設 | 普通地域 |
| 設計 | 施設設計 |
| 地区 | 施設設計 |
| 単 | 施設設計 |
| 独 | 施設設計 |
| 施 | 施設設計 |
| 設 | 施設設計 |
| 地 | 施設設計 |
| 区 | 施設設計 |
| 画 | 施設設計 |
| 道 | 施設設計 |



位置図

(その1)



(その2)

(その2-1)

(その3)


(その4)

(その5-1)

(その6)

(その7)

(その7-1)



1:550,000