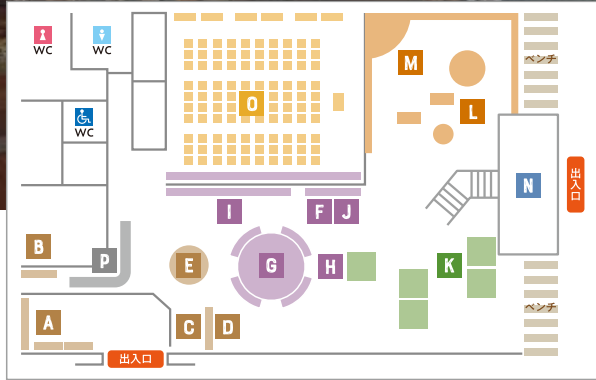


えびのエコミュージアムセンターとは？

霧島山の自然や文化について紹介するビジターセンターです。フィールドに足を運びたいような各種情報をそろえています。旬な情報も随時紹介していますので、フィールドに出る前に立ち寄れば、より霧島山を楽しめます。霧島ジオパークの拠点施設にもなっています。



国立公園情報ゾーン

昭和19年から霧島山の自然を保護してきた国立公園の仕組みや魅力について紹介。霧島山で活動する際の注意点、火山の活動情報などをホワイトボードやライブカメラを用いてお知らせします。

- A** 国立公園パネル
国立公園の仕組みや魅力について紹介。
- B** 登山情報
火山活動など、登山に必要な情報を提供。
- C** 旬の情報紹介
えびの高原周辺の旬のみどころを紹介。
- D** ジオツアー紹介
霧島ジオパークの体感コースをご案内。
- E** ジオラマ展示
えびの高原の大型地形模型を展示。

霧島山麓堪能ゾーン

霧島山麓のみどころや季節の風景などを、写真や映像を駆使しながら紹介。霧島に精通したスタッフによる企画展は、時期ごとに開催。平面にもかかわらず、霧島山が立体的に見える地図も好評です。

- F** 山麓の紹介
霧島山麓のみどころ情報を紹介。
- G** 航空写真
霧島山麓を中心とした大型航空写真。
- H** 映像展示
大型モニターで霧島山を紹介する映像。
- I** 企画展コーナー
時期ごとに企画される手作りの展示。
- J** 赤色立体地図
霧島山が立体的に見える不思議な地図。

自然ゾーン

- K** 自然の魅力
火山活動に育まれた自然の特徴や、霧島山の植物、昆虫、鳥、動物を紹介します。

火山ゾーン

- L** 霧島山の成り立ち
霧島山の成り立ち、火山活動によって形成された独自性について動画でご紹介。
- M** 新燃岳コーナー
2011年1月末に約300年ぶりとなる新燃岳の爆発的噴火についてご紹介。

展望デッキ

- N** 展望デッキ・霧島山の歴史
美しい韓国岳の眺望。霧島山の歴史を通じて、霧島山と人との関わりが見えてきます。

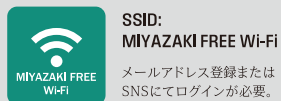
レクチャールーム(約70名収容可能)

- O** ①悠久の大自然 活火山・霧島(15分)
②えびの高原を楽しもう(5分30秒)
霧島登山の前に大画面で鑑賞できます。ご利用の方は、スタッフまでお気軽にご相談ください。

インフォメーションセンター

- P** お気軽に声がけください。マップ、グッズ等の配布、販売もしています。

無料Wi-Fiが使えます。



発行：九州地方環境事務所／作成：2026年(5版)

ご利用案内



えびのエコミュージアムセンター

〒889-4302 宮崎県えびの市末永1495-5

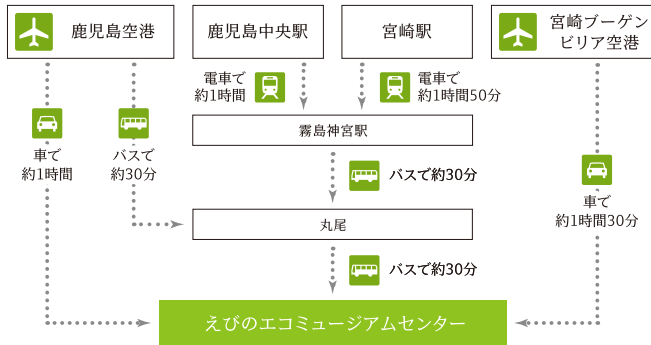
開館時間 9:00～17:00 入館無料

お問合せ 0984-33-3002

えびのエコミュージアムセンター HP
<https://www.ebino-ecomuseum.go.jp/>



アクセス



高速ICからのアクセス

- 宮崎市方面からのアクセス：小林ICより車で約35分
- 鹿兒島市方面からのアクセス：溝辺鹿兒島空港ICより車で約55分
- 熊本市方面からのアクセス：えびのICより車で約40分

火山噴火警戒情報は
こちらからご確認いただけます。



霧島錦江湾国立公園

Kirishima-Kinkowan National Park



えびの
エコミュージアムセンター
Ebino Eco-Museum Center

えびの高原
Ebino Plateau



