令和五年三月

平成 9年 9月 18日	環境庁告示	第39号	公園計画の変更
〃	環境庁告示	第40号	海中公園地区の指定
令和 5年 3月 31日	環境省告示	第25号	公園区域の変更
〃	環境省告示	第26号	公園計画の変更
〃	環境省告示	第27号	特別地域の区域の変更

大山隠岐国立公園（隠岐島・島根半島・三瓶山地域）区域及び公園計画図

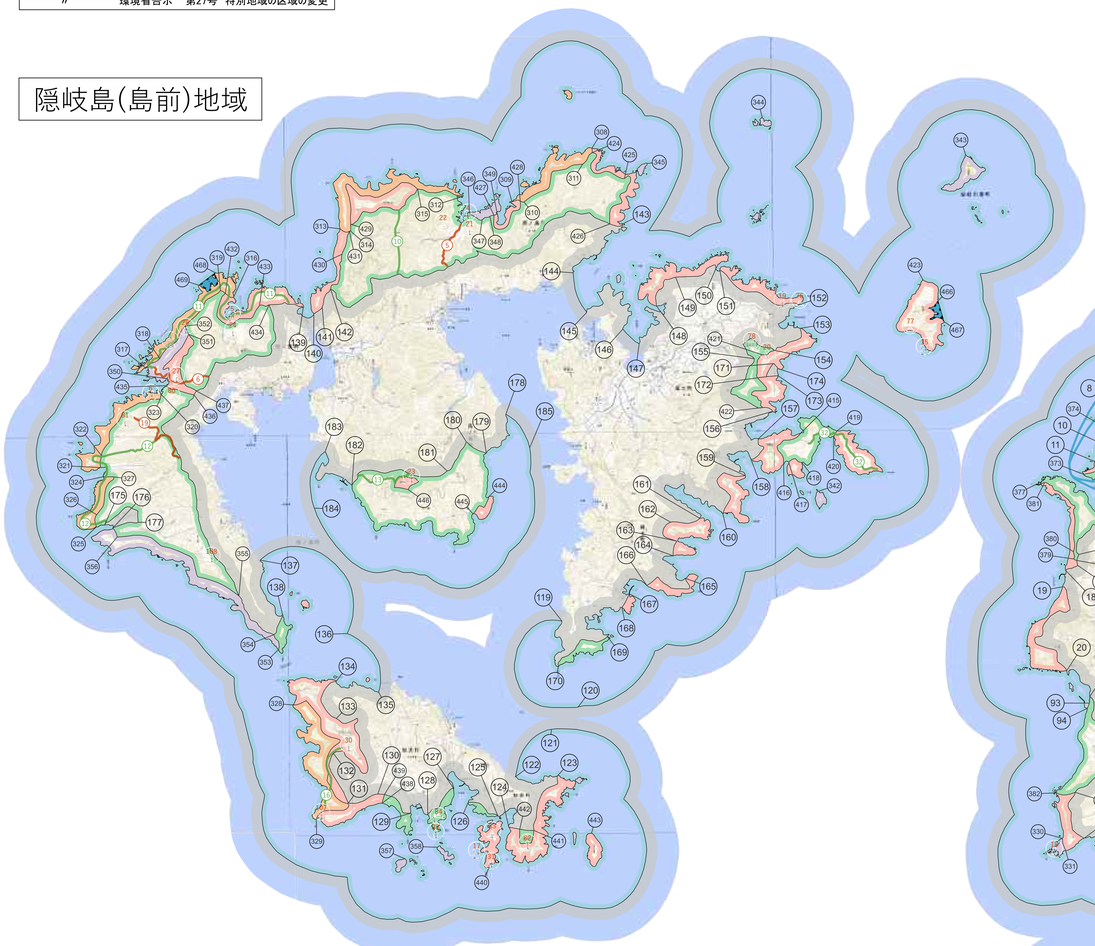

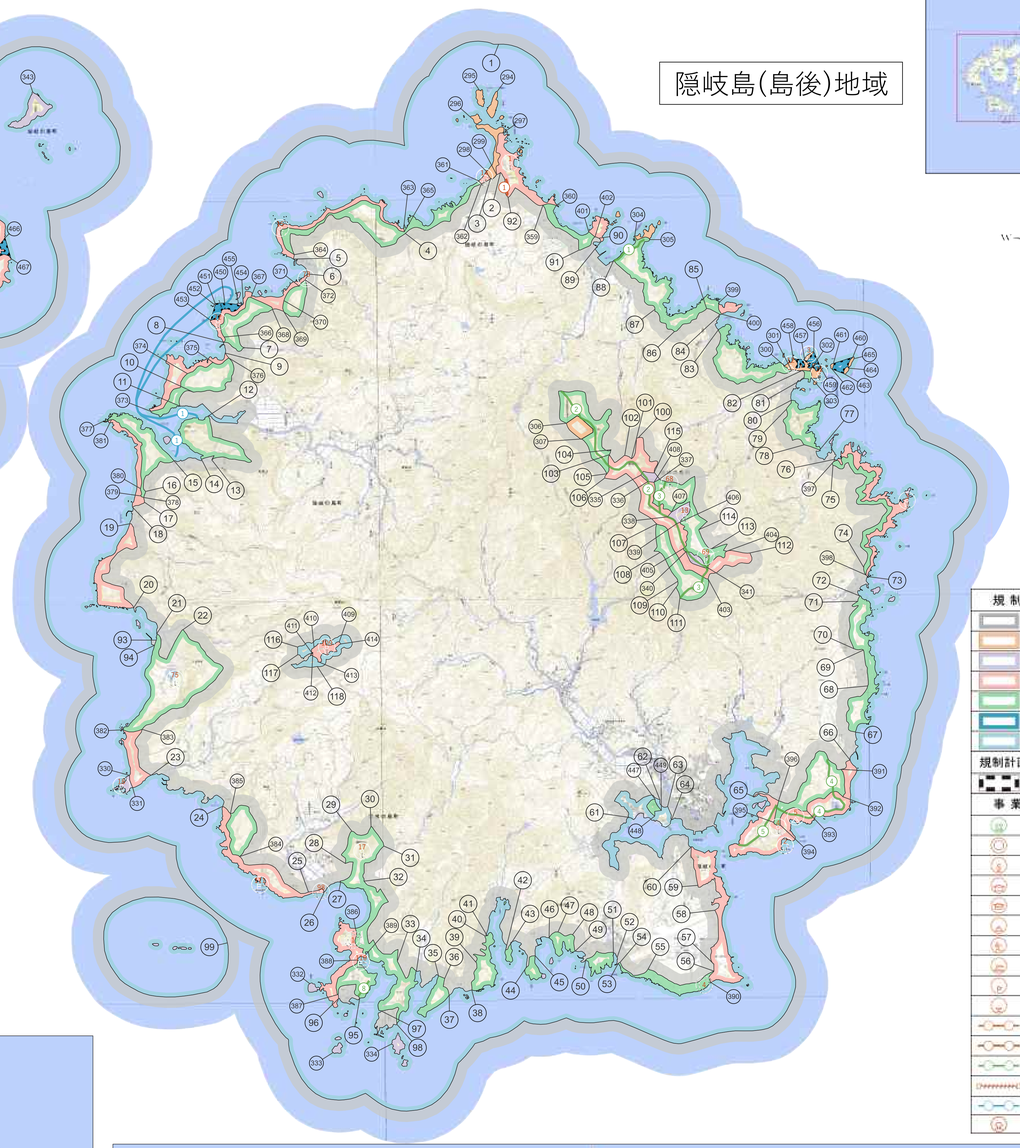

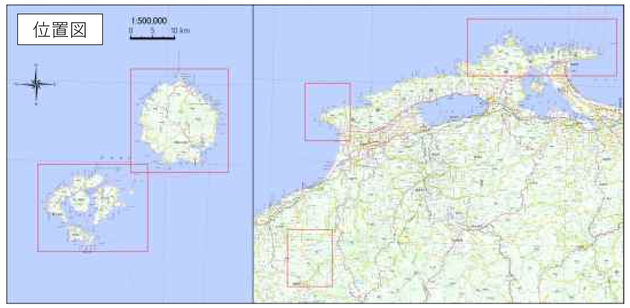

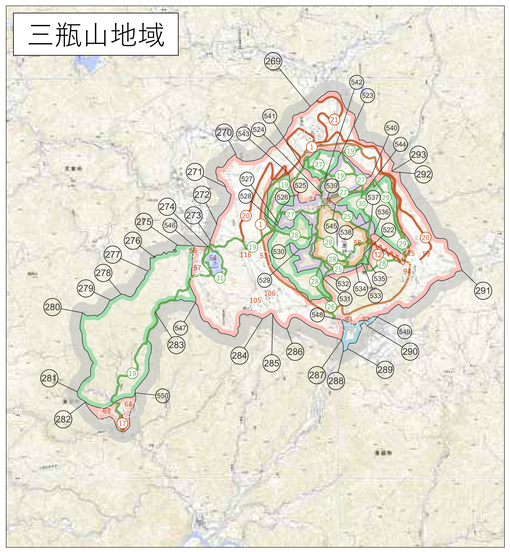

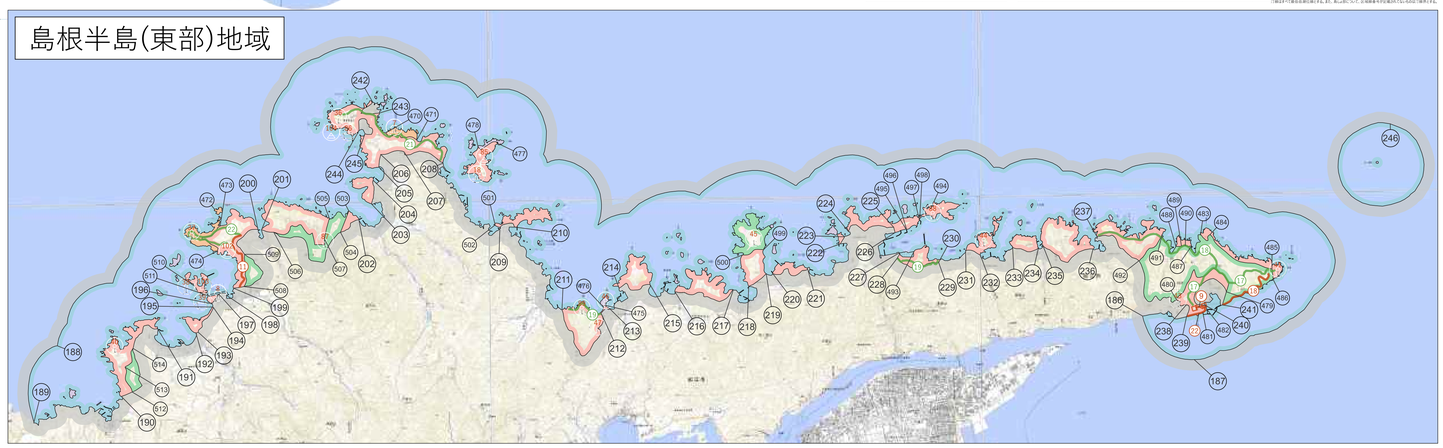

規制計画凡例

- 公園区域
- 特別保護地区
- 第1種特別地域
- 第2種特別地域
- 第3種特別地域
- 海域公園地区
- 普通地域

規制計画関連事項凡例

- 捕獲等規制区域

事業計画凡例

- 植生復元施設
- 集団施設地区
- 園地
- 宿舎
- 避難小屋
- 野営場
- 運動場
- 弁遊場
- 駐車場
- 博物展示施設
- 車道
- 自転車道
- 歩道
- 索道
- 船舶運送施設
- 係留施設

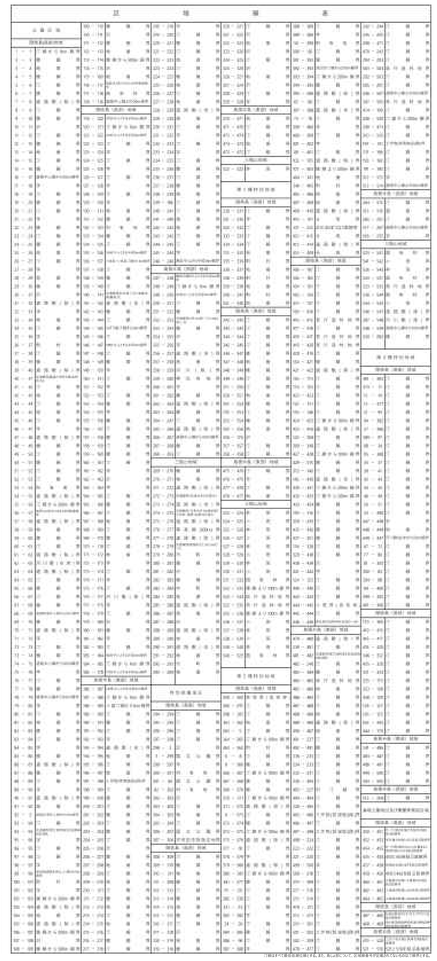

1:50,000

0 1,000 2,000 3,000 4,000 5,000 m

環境省中国四国地方環境事務所

この地図は、国土地理院長の承認を得て、同院発行の電子地形図25000及び電子地形図25万を複製したものである。（測量法に基づく国土地理院長承認（複製）R 4JHI 3641）
本製品を複製する場合には、国土地理院の長の承認を得なければならない。
作製：株式会社　地域環境計画