

上 信 越 高 原 国 立 公 園
(草津・万座・浅間地域)

公 園 計 画 書
(公園計画の変更)

目 次

1	基本方針	2 5
2	保護計画	2 6
(1)	保護規制計画	2 6
ア	特別地域	2 6
(ア)	特別保護地区	2 9
(イ)	第1種特別地域	3 4
(ウ)	第2種特別地域	4 0
(エ)	第3種特別地域	6 0
イ	普通地域	6 8
ウ	面積内訳	7 2
(ア)	地域地区別土地所有別面積(変更後)	7 2
(イ)	地域地区別市町村別面積	7 4
3	利用計画	7 6
	利用施設計画	7 6
ア	集団施設地区	7 6
イ	単独施設	9 4
ウ	道路	1 0 2
(ア)	車道	1 0 2
(イ)	歩道	1 0 6
エ	運輸施設	1 1 4
4	参考事項	1 1 6
(1)	指定植物	1 1 6
(2)	過去の経緯	1 2 1
ア	公園区域	1 2 1
イ	保護計画	1 2 1
ウ	利用計画	1 2 1
(3)	公園区域及び公園計画の変更	1 2 4
ア	公園区域及び保護規制計画	1 2 4
ウ	利用施設計画	1 4 6
(ア)	集団施設地区	1 4 6
(イ)	単独施設	1 4 8
(ウ)	道路(車道)	1 5 6
(エ)	道路(歩道)	1 6 2
(オ)	運輸施設	1 7 4

1 基本方針

上信越高原国立公園は、昭和24年9月7日に、志賀高原・苗場・谷川・草津・万座・浅間地域が国立公園に指定され、その後、昭和31年7月10日に妙高・戸隠地域が区域に編入された。そのうち草津・万座・浅間地域に関する公園計画は、昭和27年10月9日に決定されて以来、利用計画の一部変更等が行われているものの、全体的な見直し（再検討）は行われておらず、特別地域の地種区分のほとんどが未定である。また、利用計画についても現在の利用動態に対応したものとなっていない。

このため、国立公園指定後の情勢の変化に合わせて公園計画の全般的な見直し（再検討）を行い、適切な保護及び利用を図るものである。

（1）保護計画

- ア 地域区分の境界線が不明確な箇所については、必要に応じて地域区分の明確化を図るため最小限の変更を行う。
- イ 特別地域の地種区分が未定の箇所については、明確化を図る。
- ウ 公園指定後に風致保護の重要性が認められるようになった箇所については、必要に応じて規制強化を行う。
- エ 公園指定後に風致保護の重要性が認められなくなった箇所については、必要に応じて規制緩和を行う。

（2）利用計画

- ア 集団施設地区については、現在の利用状況及び今後の施設整備予定を勘案し、所要の変更を行う。
- イ 単独施設及び道路等については、現在の利用状況、施設整備状況及び施設整備予定を把握し、施設の必要性及び効果並びに風致保護への支障の有無等を勘案し、計画の追加、変更又は削除を行う。

(1) 保護規制計画

ア 特別地域

次の区域を特別地域とする。

(表3：特別地域総括表)

県名	区 域	面積 (h a)
群馬県	安中市内 国有林群馬森林管理署119林班から130林班 まで及び151林班の全部並びに118林班、1 31林班及び134林班の各一部 (国 1, 113)	1, 204 (国 1, 113) 公 22 私 69
	安中市 大字坂本の一部 (公 22) (私 69)	
	吾妻郡中之条町内 国有林吾妻森林管理署10林班、11林班、14 林班から16林班まで、21林班及び23林班の 各一部 (国 339)	534 (国 339) 公 0 私 195
	吾妻郡中之条町 大字四万の一部 (私 195)	
	吾妻郡長野原町 大字北軽井沢の一部 (公 798) (私 254)	1, 052 (国 0) 公 798 私 254
吾妻郡嬭恋村内 国有林吾妻森林管理署186林班及び191林班 の全部並びに174林班、189林班、190林 班、202林班、204林班、206林班、20 9林班、211林班、213林班から216林 班、218林班及び221林班の各一部 (国 2, 522)	6, 663 (国 2, 522) 公 1, 725 私 2, 416	
吾妻郡嬭恋村 大字鎌原、大字田代及び大字干俣の各一部 (公 1, 725) (私 2, 416)		

県名	区 域	面積 (h a)
群馬県	吾妻郡草津町内 国有林吾妻森林管理署 155 林班、156 林班、158 林班及び163 林班の全部並びに152 林班、154 林班、157 林班、169 林班及び171 林班の各一部 (国 2,096)	2,347 〔国 2,096〕 公 10 私 241
	吾妻郡草津町 大字草津の一部 (公 10) 私 241	
群馬県	吾妻郡六合村内 国有林吾妻森林管理署 146 林班及び222 林班から224 林班までの全部並びに149 林班、152 林班及び154 林班の各一部 (国 1,962)	2,193 〔国 1,962〕 公 0 私 231
	吾妻郡六合村 大字入山の一部六合村 (私 231)	
長野県	上田市内 国有林東信森林管理署 1071 林班及び1072 林班の全部 (国 132)	3,275 〔国 132〕 公 64 私 3,079
	上田市 大字菅平高原の一部 (公 64) 私 3,079	
長野県	小諸市内 国有林東信森林管理署 2166 林班の全部及び2016 林班の一部 (国 343)	426 〔国 343〕 公 0 私 83
	小諸市 大字甲及び大字塩野の各一部 (私 83)	

県名	区 域	面積 (h a)
長野県	北佐久郡軽井沢町内 国有林東信森林管理署 2052 林班から 2054 林班まで、2064 林班、2065 林班、2075 林班、2079 林班、2082 林班、2089 林班から 2096 林班まで、2168 林班及び 2169 林班の全部並びに 2055 林班、2066 林班、2074 林班、2080 林班、2081 林班、2083 林班から 2088 林班まで、2097 林班、2109 林班から 2111 林班まで、2114 林班、2115 林班、2119 林班、2126 林班から 2130 林班まで及び 2138 林班の各一部 (国 2, 391)	2, 647 〔国 2, 391〕 公 82 私 174
	北佐久郡軽井沢町 大字軽井沢、大字峠町及び大字長倉の各一部 (公 82) 私 174	
	北佐久郡御代田町内 国有林東信森林管理署 2167 林班の全部並びに 2019 林班及び 2020 林班の各一部 (国 557)	557 〔国 557〕 公 0 私 0
	合 計	20, 898 〔国 11, 455〕 公 2, 701 私 6, 742

(ア) 特別保護地区

特別地域のうち、次の区域を特別保護地区とする。

(表 4 : 特別保護地区総括表)

県名	区 域	面積 (h a)
群馬県	吾妻郡嬭恋村内 国有林吾妻森林管理署 2 2 1 林班の一部 (国 7 2 0)	1, 0 0 5 〔国 7 2 0〕 公 0 私 2 8 5
	吾妻郡嬭恋村 大字鎌原の一部 (私 2 8 5)	
長野県	上田市 大字菅平高原の一部 (私 1 8 3)	1 8 3 〔国 0〕 公 0 私 1 8 3
	小諸市内 国有林東信森林管理署 2 1 6 6 林班の一部 (国 1 8 3)	1 8 3 〔国 1 8 3〕 公 0 私 0
	北佐久郡軽井沢町内 国有林東信森林管理署 2 1 6 8 林班及び 2 1 6 9 林班の全部並びに 2 0 9 0 林班及び 2 0 9 1 林班の各一部 (国 7 4 4)	7 4 4 〔国 7 4 4〕 公 0 私 0
	北佐久郡御代田町内 国有林東信森林管理署 2 1 6 7 林班の一部 (国 3 9 2)	3 9 2 〔国 3 9 2〕 公 0 私 0
合 計		2, 5 0 7 〔国 2, 0 3 9〕 公 0 私 4 6 8

(表 5 : 特別保護地区内訳表)

名 称	区 域
浅間山	群馬県吾妻郡嬭恋村内 国有林吾妻森林管理署 2 2 1 林班の一部 (国 7 2 0)
	群馬県吾妻郡嬭恋村内 大字鎌原の一部 (私 2 8 5)
	長野県小諸市内 国有林東信森林管理署 2 1 6 6 林班の一部 (国 1 8 3)
	長野県北佐久郡軽井沢町内 国有林東信森林管理署 2 1 6 8 林班及び 2 1 6 9 林班の全部 並びに 2 0 9 0 林班及び 2 0 9 1 林班の各一部 (国 7 4 4)
	長野県北佐久郡御代田町内 国有林東信森林管理署 2 1 6 7 林班の一部 (国 3 9 2)

地 区 の 概 要	面積 (h a)
<p>浅間山は我が国を代表する火山の一つであり、現在も活発な火山活動がみられ、関東平野からも眺望の対象となる当該地域における象徴的な山岳である。</p> <p>外輪山である蛇骨岳、黒斑山、剣ヶ峰は火山地形特有の険しい爆裂火口壁を有し特異な地形・地質となっている。</p> <p>海拔2,400m以上が風衝や火山性ガスの影響を受けることから、山頂部は自然裸地が広がりオンタデ等がわずかにみられるだけの特異な景観を有しており、外輪山の黒斑山は、亜高山性針葉樹林のシラビソ、オオシラビソの群落が広がり天然カラマツ林が随所にみられる等優れた自然林が残されている。</p> <p>また、稜線部から北側斜面にかけては広範囲にクロマメノキ群落が広がり稀少な高山蝶の重要な生息地となっている。</p> <p>一方、浅間山の東部に位置する小浅間山は、ヤシャブシ、ダケカンバ、ミズナラ等の落葉広葉樹林が広がる亜高山帯植生となっている。浅間山の南面は、火山噴出物に覆われ、海拔1,900m～2,200mの地域はオンタデ、イタドリ、コメススキ等が斑紋状に群落を形成し特異な景観となっている。</p> <p>また、外輪山との間の湯ノ平にはゴゼンタチバナ、タケシマラン、イワノガリヤス、ユキワリソウなど湿性植物が生育しており、多種多様な高山植物をみることができる。</p> <p>これらのことから、特異な自然景観を有し、当公園の核心部として現在の景観を厳正に保護する必要性の高い地域である。</p> <p>【旧計画：特別保護地区、普通地域】 (浅間山)</p>	<p>2,324</p> <p>〔国 2,039〕</p> <p>公 0</p> <p>私 285〕</p>

名 称	区 域
四阿山	長野県上田市 大字菅平高原の一部 (私 183)
合 計	

地 区 の 概 要	面積 (h a)
<p>四阿山はコニーデ型の火山で根子岳から浦倉山を含む四阿火山の主峰であり、北西面には大爆発による大きな火口跡があり特異な地形・地質となっている。稜線部ではハクサンチドリやイワイチョウをはじめクロマメノキ群落等の亜高山帯植生が広がり亜高山帯特有の多種多様な高山植物をみることができる。</p> <p>また山頂部から標高1600m付近には樹齢100年以上の針葉樹と広葉樹が混ざった優れた天然林が広がっている。</p> <p>一方、古くから信仰の山として崇められ、百名山にも選定されている。</p> <p>これらのことから、特異な自然景観を有し、当公園の核心部として現在の景観を厳正に保護する必要性の高い地域である。</p> <p>【旧計画：未区分特別地域】 (四阿山)</p>	<p>183</p> <p>(国 0)</p> <p>公 0</p> <p>私 183)</p>
	<p>2,507</p> <p>(国 2,039)</p> <p>公 0</p> <p>私 468)</p>

(イ) 第1種特別地域

特別地域のうち、次の区域を第1種特別地域とする。

(表6：第1種特別地域総括表)

県名	区 域	面積 (h a)
群馬県	吾妻郡嬭恋村 大字鎌原の一部 (公 472) (私 566)	1,038 (国 0) (公 472) (私 566)
	吾妻郡草津町内 国有林吾妻森林管理署156林班の全部及び158林班の一部 (国 449) 吾妻郡草津町 大字草津の一部 (私 44)	493 (国 449) (公 0) (私 44)
	吾妻郡六合村内 国有林吾妻森林管理署146林班の一部 (国 32)	32 (国 32) (公 0) (私 0)
合 計		1,563 (国 481) (公 472) (私 610)

(表 7 : 第 1 種特別地域内訳表)

名 称	区 域
鬼押出	群馬県吾妻郡嬭恋村 大字鎌原の一部 $\left(\begin{array}{l} \text{公} \quad 472 \\ \text{私} \quad 550 \end{array} \right)$
湯ノ丸山	群馬県吾妻郡嬭恋村 大字鎌原の一部 $\left(\begin{array}{l} \text{公} \quad 0 \\ \text{私} \quad 16 \end{array} \right)$
本白根山	群馬県吾妻郡草津町 国有林吾妻森林管理署 158 林班の一部 (国 49)

地 区 の 概 要	面積 (h a)
<p>浅間山の北面に広がる鬼押出は、天明3年の浅間山大爆発の際、浅間山からの溶岩流出によって形成された溶岩台地である。植生がほとんど見られない巨大な溶岩塊が積み重なった地形・地質であり、広大で荒涼とした特異な景観を有している。</p> <p>これらのことから、優れた風致景観を厳正に維持する必要性の高い地域である。</p> <p>【旧計画：未区分特別地域】 (鬼押出)</p>	<p>1, 0 2 2</p> <p>(国 0)</p> <p>公 4 7 2</p> <p>私 5 5 0)</p>
<p>湯ノ丸山は浅間山から連なる主稜線に位置し、鹿沢集団施設地区や草津白根方面からも眺望の対象となる重要な山域である。</p> <p>山頂部は高山ハイデ及び風衝地が広がっており、チングルマ、ガンコウラン、コケモモ等高山帯特有の植物群落がみられるなど、優れた自然景観を有している。</p> <p>これらのことから、優れた風致景観を厳正に維持する必要性の高い地域である。</p> <p>【旧計画：普通地域】 (湯ノ丸山)</p>	<p>1 6</p> <p>(国 0)</p> <p>公 0</p> <p>私 1 6)</p>
<p>本白根山は約3, 0 0 0年前の火山活動を最後に活動を休止している火山である。山頂付近では大きな火口がみられ、コマクサをはじめ、コキンレイカ、ガンコウラン、ヒメシヤジン等の多様な高山植物が群落を形成している。</p> <p>鏡池では周氷河作用により形成される亀甲状の構造土が観察できるなど学術的に非常に価値の高い地域である。</p> <p>これらのことから、優れた風致景観を厳正に維持する必要性の高い地域である。</p> <p>【旧計画：未区分特別地域】 (本白根山)</p>	<p>4 9</p> <p>(国 4 9)</p> <p>公 0</p> <p>私 0)</p>

名 称	区 域
白根山・芳ヶ平	<p>群馬県吾妻郡草津町内 国有林吾妻森林管理署 1 5 6 林班の全部 (国 4 0 0)</p> <p>群馬県吾妻郡草津町 大字草津の一部 (私 4 4)</p> <p>群馬県吾妻郡六合村内 国有林吾妻森林管理署 1 4 6 林班の一部 (国 3 2)</p>
合	計

地 区 の 概 要	面積 (h a)
<p>草津白根山の山頂付近には湯釜、水釜、涸釜という火口湖があり、その中で最も大きい湯釜は火山活動の影響を受け神秘的なエメラルドグリーン色の湖水を蓄える等、特異な地形・地質となっている。周辺は火山地形特有の無植生地帯となっており、荒涼とした特異な自然景観となっている。</p> <p>また、草津白根山の北東部に位置する芳ヶ平は、火山噴出物上に発達した高層湿原であり、湿原の広範囲にヤチスゲ群落が発達し、ワタスゲ、ホソバノキノチドリ、イワノガリヤス等多くの湿原植物が生育するなど、優れた自然景観を有している。</p> <p>これらのことから、優れた風致景観を厳正に維持する必要性の高い地域である。</p> <p>【旧計画：未区分特別地域】 (白根山・芳ヶ平)</p>	<p>4 7 6</p> <p>(国 4 3 2)</p> <p>公 0</p> <p>私 4 4</p>
	<p>1, 5 6 3</p> <p>(国 4 8 1)</p> <p>公 4 7 2</p> <p>私 6 1 0</p>

(ウ) 第2種特別地域

特別地域のうち、次の区域を第2種特別地域とする。

(表8：第2種特別地域総括表)

県名	区 域	面積 (h a)
群馬県	安中市内 国有林群馬森林管理署124林班から131林班 まで及び134林班の各一部 (国 179) 安中市 大字坂本の一部 (公 22)	201 (国 179) 公 22 私 0
	吾妻郡中之条町内 国有林吾妻森林管理署10林班、11林班、2 1林班及び23林班の各一部 (国 308) 吾妻郡中之条町 大字四万の一部 (私 195)	503 (国 308) 公 0 私 195
	吾妻郡長野原町 大字北軽井沢の一部 (公 798) (私 254)	1,052 (国 0) 公 798 私 254
	吾妻郡嬭恋村内 国有林吾妻森林管理署186林班及び191林班 の全部並びに174林班、189林班、190林 班、202林班、204林班、206林班、20 9林班、211林班、213林班から216林班 まで、218林班及び221林班の各一部 (国 1,600) 吾妻郡嬭恋村 大字鎌原、大字田代及び大字干俣の各一部 (公 544) (私 1,565)	3,709 (国 1,600) 公 544 私 1,565
	吾妻郡草津町内 国有林吾妻森林管理署155林班の全部並びに1 52林班、158林班、163林班、169林班 及び171林班の各一部 (国 1,258) 吾妻郡草津町 大字草津の一部 (公 8) (私 158)	1,424 (国 1,258) 公 8 私 158

県名	区 域	面積 (h a)
群馬県	吾妻郡六合村内 国有林吾妻森林管理署 223 林班から 224 林班 までの全部並びに 146 林班、149 林班及び 1 52 林班の各一部 (国 1, 417)	1, 648 〔国 1, 417〕 公 0 私 231
	吾妻郡六合村 大字入山の一部吾妻郡六合村 (私 231)	
長野県	上田市内 国有林東信森林管理署 1071 林班から 1072 林班の全部 (国 132)	3, 020 〔国 132〕 公 64 私 2, 824
	上田市 (公 64) 大字菅平高原の一部 (私 2, 824)	
	小諸市内 国有林東信森林管理署 2016 林班及び 2166 林班の各一部 (国 160)	243 〔国 160〕 公 0 私 83
	小諸市 大字甲及び大字塩野の各一部 (私 83)	
	北佐久郡軽井沢町内 国有林東信森林管理署 2052 林班から 2054 林班まで、2064 林班、2065 林班、207 5 林班、2079 林班、2082 林班、2089 林班及び 2092 林班から 2096 林班までの全 部並びに 2055 林班、2066 林班、2074 林班、2080 林班、2081 林班、2083 林 班から 2088 林班まで、2090 林班、209 1 林班、2097 林班、2109 林班から 211 1 林班まで、2114 林班、2115 林班、21 19 林班、2126 林班、2129 林班、213 0 林班及び 2138 林班の各一部 (国 1, 589)	1, 845 〔国 1, 589〕 公 82 私 174
	北佐久郡軽井沢町 大字軽井沢、大字峠町及び大字長倉の各一部 (公 82) (私 174)	

県名	区 域	面積 (h a)
	北佐久郡御代田町内 国有林東信森林管理署 2019 林班、2020 林班及び 2167 林班の各一部 (国 165)	165 〔国 165〕 公 0 私 0
	合 計	13,810 〔国 6,808〕 公 1,518 私 5,484

(表 9 : 第 2 種特別地域内訳表)

名 称	区 域
四万	<p>群馬県吾妻郡中之条町内 国有林吾妻森林管理署 1 0 林班、 1 1 林班、 2 1 林班及び 2 3 林班の各一部 (国 3 0 8)</p> <p>群馬県吾妻郡中之条町 大字四万の一部 (私 1 9 5)</p>
野反湖	<p>群馬県吾妻郡六合村内 国有林吾妻森林管理署 2 2 3 林班及び 2 2 4 林班の全部 (国 7 2 8)</p> <p>群馬県吾妻郡六合村 大字入山の一部 (私 2 3 1)</p>

地 区 の 概 要	面積 (h a)
<p>四万温泉は、古くから温泉湯治の場として栄え歴史的にも価値のある建造物を多々有する温泉保養地である。国指定の重要文化財である日向見薬師堂や随所に整備された外湯（共同浴場）からなる良好な人文景観と、森林や溪谷、大小の滝を見ることができ、良好な自然景観を地域全体で一体となって有している。</p> <p>国民保養温泉地に第1号で指定されており、宿泊日帰りを問わず多くの利用があるために、日向見川の摩耶の滝、小倉沢の小倉の滝などの自然探勝のための遊歩道や園路が地区一帯に整備されている。</p> <p>これらのことから、各種行為との調整を図りつつ、良好な風致の維持を適正に図るとともに、快適かつ安全な利用の促進を図ることが必要な地域である。</p> <p>【旧計画：未区分特別地域】 (四万)</p>	<p>5 0 3</p> <p>(国 3 0 8)</p> <p>公 0</p> <p>私 1 9 5</p>
<p>野反湖は周囲が山々に囲まれた広大な解放水面が景観の特徴であり、湖畔の湿地には群馬県の植物レッドリストに掲載されているノソリホシクサが生育する他、レンゲツツジ、ニッコウキスゲの群落がみられる。また周辺の山間部にはシラビソ、オオシラビソ、ミズナラ等の良好な天然森林が広がる等、湖面から山地にかけて地域一帯でまとまった良好な自然景観を有している地域である。</p> <p>こうした良好な自然景観を活かして当該地域には野営場や宿舎、遊歩道が整備され自然散策等や風景探勝等、多くの利用者が訪れている。</p> <p>これらのことから、各種行為との調整を図りつつ、良好な風致の維持を適正に図るとともに、快適かつ安全な利用の促進を図ることが必要な地域である。</p> <p>【旧計画：未区分特別地域】 (野反湖)</p>	<p>9 5 9</p> <p>(国 7 2 8)</p> <p>公 0</p> <p>私 2 3 1</p>

名 称	区 域
横手山・渋峠	<p>群馬県吾妻郡六合村内 国有林吾妻森林管理署 1 4 6 林班の一部 (国 6 2 8)</p>
白根山麓・草津	<p>群馬県吾妻郡六合村内 国有林吾妻森林管理署 1 4 9 林班及び 1 5 2 林班の各一部 (国 6 1)</p> <p>群馬県吾妻郡草津町内 国有林吾妻森林管理署 1 5 5 林班の全部並びに 1 5 8 林班、 1 6 3 林班、1 6 9 林班及び 1 7 1 林班の各一部 (国 1, 2 5 8)</p> <p>群馬県吾妻郡草津町 大字草津の一部 (公 8 私 1 5 8)</p>

地 区 の 概 要	面積 (h a)
<p>横手山は万座地区と志賀高原からの眺望対象として重要であるとともに、その東部に広がる火山性高原一帯は、シラビソやオオシラビソ等の天然林が広がり良好な自然景観を有している。</p> <p>また、万座・草津地域と志賀高原を結ぶ国道292号線（通称志賀草津高原ルート）が開設され公園利用上重要な地域であり、シーズン中には多くの利用がある。</p> <p>これらのことから、各種行為との調整を図りつつ、良好な風致の維持を適正に図るとともに、快適かつ安全な利用の促進を図ることが必要な地域である。</p> <p>【旧計画：未区分特別地域】 (横手山・渋峠)</p>	<p>6 2 8</p> <p>(国 6 2 8)</p> <p>公 0</p> <p>私 0)</p>
<p>草津白根山及び本白根山の東麓に噴火にともなう溶岩流によって形成された、比較的傾斜の緩やかな火山性台地に広がる高原地帯であり、火山地形特有の自然景観を有している。</p> <p>特に中腹の殺生河原は約3,000年ほど前の溶岩流により形成され、現在も火山性ガスの噴気現象が見られ無植生帯となっている。火山性ガスの影響が少ない箇所ではアズマシャクナゲ群落が広がり、また谷沢川によって形成された溪谷沿いにはカラマツ林が広がっており、常布ノ滝や大江湿原等の探勝ポイントを随所にみることができるなど、良好な自然景観を有している。</p> <p>付近一帯は古くから旧草津街道として利用がなされており、現在も自然探勝のための歩道が麓の草津温泉から整備されており、冬季はスキー場としても利用される等、四季を通じての利用が盛んである。</p> <p>西の河原は、草津温泉街の西のはずれにある景勝地で、あちこちから熱湯が沸きだし、湯川となって流れ出している風景をみることができ、温泉地草津を体感できる箇所である。湯川岸には、酸性の湯の中で増殖する、貴重なチャツボミゴケが生育するとともに周辺はアカマツ林が広がる等良好な自然景観を有している。</p> <p>四季を通して利用者が多く、当公園の最大の利用拠点でもあり、各種行為との調整を図りつつ、温泉街の人文景観と自然景観が一体となった良好な風致の維持を適正に図るとともに、快適かつ安全な利用の促進を図る必要の高い地域である。</p> <p>【旧計画：未区分特別地域】 (白根山麓・草津)</p>	<p>1, 4 8 5</p> <p>(国 1, 3 1 9)</p> <p>公 8</p> <p>私 1 5 8)</p>

名 称	区 域
万座	<p>群馬県吾妻郡嬭恋村内 国有林吾妻森林管理署 1 8 6 林班及び 1 9 1 林班の全部並び に 1 7 4 林班、 1 8 9 林班及び 1 9 0 林班の一部 (国 8 1 6)</p> <p>群馬県吾妻郡嬭恋村 大字干俣の一部 (私 1 0 7)</p>
四阿山	<p>群馬県吾妻郡嬭恋村内 国有林吾妻森林管理署 2 0 2 林班、 2 0 4 林班、 2 0 6 林 班、 2 0 9 林班、 2 1 1 林班、 2 1 3 林班から 2 1 5 林班ま での各一部 (国 7 2 6)</p>

地 区 の 概 要	面積 (h a)
<p>本白根山の西側に位置する万座地域は、上部にコメツガなどの針葉樹林をはじめとする亜高山帯特有の良好な自然植生が見られ、下部にはカラマツの造林地が広がっている。</p> <p>日本一の高標高地に位置した温泉郷で、古くから親しまれている。地区の河川や沢沿いに噴気現象が見られ、山岳地では高濃度の火山性ガスが発生していることから火山地帯特有の裸地化地形をみることができ、温泉施設と一体となった良好な人文・自然景観を有している。</p> <p>夏期は自然散策、冬期はスキー、または温泉保養と一年を通して利用が盛んな地域であり、草津・志賀または軽井沢・志賀を結ぶ公園利用上も重要な地区となっている。</p> <p>これらのことから、各種行為との調整を図りつつ、良好な風致の維持を適正に図るとともに、快適かつ安全な利用の促進を図ることが重要な地域である。</p> <p>【旧計画：未区分特別地域】 (万座)</p>	<p>9 2 3</p> <p>(国 8 1 6)</p> <p>公 0</p> <p>私 1 0 7)</p>
<p>四阿山はコニーデ型の火山で根子岳から浦倉山を含む四阿火山の主峰であり、北西面には大爆発による大きな火口跡をみることができる。中腹には、数百mにもわたり連なる高さ5～15mの屏風岩又は的岩と呼ばれる岩脈があり、登山道沿いにこれらの雄大な景観を見ることができる。</p> <p>この地域一体はウラジロモミやオオシラビソ林、山麓ではカラマツ造林地と良好なミズナラ天然林が広がっており、古くから信仰の山としての崇められ、百名山にも選定されていることから近年は登山利用が非常に多い。</p> <p>これらのことから、各種行為との調整を図りつつ、風致の維持を適正に図るとともに、快適かつ安全な利用の促進を図ることが重要な地域である。</p> <p>【旧計画：未区分特別地域】 (四阿山)</p>	<p>7 2 6</p> <p>(国 7 2 6)</p> <p>公 0</p> <p>私 0)</p>

名 称	区 域
菅平	<p>長野県上田市 国有林東信森林管理署 1 0 7 1 林班及び 1 0 7 2 林班の全部 (国 1 3 2)</p> <p>長野県上田市 大字菅平高原の一部 (公 6 4) (私 2, 8 2 4)</p>
鳥居峠	<p>群馬県吾妻郡嬭恋村内 国有林吾妻森林管理署 2 1 6 林班の一部 (国 1 7)</p> <p>群馬県吾妻郡嬭恋村 大字田代の一部 (私 2 0)</p>

地 区 の 概 要	面積 (h a)
<p>菅平は、四阿山と根子岳を最高峰とし、そこから南側に裾野末端までの緩く西へ傾いた草原性の高原と、その末端にせき止められて出来た西部の湿原性高原からなっている。</p> <p>菅平湿原は、ハンノキ林に代表される湿性林とオオカサスゲ、ヨシが優占する低層湿原から成っており、ハルニレ・ヤチダモ等の疎林とスゲ類を主とする湿性草原が分布し、それを縫って蛇行する水流は良好な自然景観を有している。</p> <p>従前、地元農家の採草地としても利用されてきたが、近年は周辺の山地斜面にスキー場、山麓では高原野菜耕作地の他、球技グラウンド、テニスコート等の運動施設の利用や宿泊利用が盛んに行われている。また、根子岳・四阿山への登山基地となっており、高原避暑地としての利用も多い。</p> <p>これらのことから、各種行為との調整を図りつつ、良好な風致の維持を適正に図るとともに、快適かつ安全な利用の促進を図ることが必要な地域である。</p> <p>【旧計画：未区分特別地域】 (菅平)</p>	<p>3, 0 2 0</p> <p>(国 1 3 2)</p> <p>公 6 4</p> <p>私 2, 8 2 4)</p>
<p>長野県と群馬県境にある鳥居峠は、四阿山の登山口であるとともに、信州菅平と群馬鹿沢を結ぶ国立公園利用の重要な動線にある。鳥居峠道路沿線はカラマツ造林地と良好なミズナラ天然林が広がっており、群馬県側は高原野菜耕作地となっている。</p> <p>これらのことから、各種行為との調整を図りつつ、良好な風致の維持を適正に図るとともに、快適かつ安全な利用の促進を図ることが必要な地域である。</p> <p>【旧計画：未区分特別地域】 (鳥居峠)</p>	<p>3 7</p> <p>(国 1 7)</p> <p>公 0</p> <p>私 2 0)</p>

名 称	区 域
鹿沢・旧鹿沢	<p>群馬県吾妻郡嬭恋村内 国有林吾妻森林管理署 2 1 8 林班の一部 (国 2 4)</p> <p>群馬県吾妻郡嬭恋村 大字田代及び大字鎌原の各一部 (公 3 1 4) (私 5 9)</p>
北浅間・高峰	<p>群馬県吾妻郡嬭恋村内 国有林吾妻森林管理署 2 2 1 林班の一部 (国 1 7)</p> <p>群馬県吾妻郡嬭恋村 大字鎌原の一部 (公 2 3 0) (私 1, 3 7 9)</p>

地 区 の 概 要	面積 (h a)
<p>鹿沢温泉の歴史は古く、1,000年もさかのぼるといふひなびた温泉地旧鹿沢と、ここから引湯する鹿沢地区からなる温泉郷である。温泉保養としての利用の他に、夏は周辺山々への登山拠点、冬期はスキーと四季を通じて多くの利用がある。また、地区のほぼ中央の鹿沢集団施設地区には自然学習歩道(園地)や野営場が整備されインフォメーションセンターが当該地域及び周辺の自然学習の拠点の役割を担っている。</p> <p>周辺の角間山及び棧敷山の頂上部は、クリ、ミズナラを主とする自然植生に覆われており、山麓は溪谷沿いにカラマツ造林地が広がっている。当該山域は、近接する鹿沢集団施設地区及び鹿沢温泉、スキー場の利用拠点から眺望の対象となる山域であるとともに、鹿沢集団施設地区を拠点に登山道が整備されている。</p> <p>これらのことから、各種行為との調整を図りつつ、良好な風致の維持を適正に図るとともに、快適かつ安全な利用の促進を図ることが必要な地域である。</p> <p>【旧計画：未区分特別地域】 (鹿沢・旧鹿沢)</p>	<p>397</p> <p>(国 24)</p> <p>公 314</p> <p>私 59)</p>
<p>浅間山から連なる主稜線で、主要な利用動線である県道東御嬭恋線や地蔵峠、旧鹿沢温泉等の利用拠点から眺望の対象となる山域である。</p> <p>東麓ノ登山から水の塔山の山頂部一帯は亜高山帯特有の風衝草原が見られ、ガンコウラン、コケモモ等の高山植物やシャクナゲ群落が見られる。また両山を結ぶ稜線部は急峻な崖地となっており荒々しい地形が広がっている。</p> <p>浅間山北東面から黒斑山北面上部には風衝地形が広がり、クロマメノキ、ガンコウラン等の群落となっており、山麓にはアカマツ天然林が広がる等、一帯として、良好な景観を有している。</p> <p>付近一帯には散策道や登山道が整備されており、浅間火山の雄大な景観と溶岩樹形、樹林帯を楽しむ比較的容易な散策コースとして多くの利用がある。</p> <p>これらのことから、各種行為との調整を図りつつ、良好な風致の維持を適正に図るとともに、快適かつ安全な利用の促進を図ることが必要な地域である。</p> <p>【旧計画：未区分特別地域】 (北浅間・高峰)</p>	<p>1,626</p> <p>(国 17)</p> <p>公 230</p> <p>私 1,379)</p>

名 称	区 域
浅間牧場	群馬県吾妻郡長野原町内 大字北軽井沢の一部 (公 798) (私 254)
浅間山麓	長野県小諸市内 国有林東信森林管理署 2016 林班及び 2166 林班の一部 (国 160) 長野県小諸市 大字塩野及び大字甲の各一部 (私 83) 長野県北佐久郡御代田町内 国有林東信森林管理署 2019 林班、2020 林班及び 2167 林班の一部 (国 165)

地区の概要	面積 (h a)
<p>浅間牧場（群馬県家畜牧場）は、浅間山の東部に位置し、敷地面積約800haの広大な土地を有している。牧草地に点在するレンゲツツジと放牧の光景が、雄大で牧歌的な雰囲気を形成している。</p> <p>当牧場には、休憩所や遊歩道の施設が整備されており、歩道からは浅間山をはじめ妙義連山も眺望できるため、多くの利用がある。</p> <p>これらのことから、各種行為との調整を図りつつ、良好な風致の維持を適正に図るとともに、快適かつ安全な利用の促進を図ることが必要な地域である。</p> <p>【旧計画：未区分特別地域】 (浅間牧場)</p>	<p>1, 052</p> <p>(国 0)</p> <p>公 798</p> <p>私 254)</p>
<p>浅間山の南側斜面は、浅間山からの溶岩が北流したため、北側斜面と比較し植生が発達している。特筆すべき自然景観としては黒斑山麓のシラビソ林が発達した縞枯現象、車坂峠付近の天然カラマツ林群落、山麓南斜面一帯は広大なミズナラ林と一部カラマツ林が続いている。これら森林帯には多様な高山植物や稀少な高山蝶及び高山蛾の生育・生息が確認されており、地域一帯が良好な自然景観を有している。</p> <p>浅間山の寄生火山である石尊山は古くから信仰の山として知られ座禅窟などの宗教的な遺跡も残されている。</p> <p>蛇堀川に沿って浅間山に至る登山道の途中には、不動滝や大日滝と言った浅間山の信仰と結びついた名称の滝も見られ、古くから信仰または地域の守り神としての利用があったことをうかがわせている。</p> <p>峰の茶屋は旧軽井沢・小瀬地区及び軽井沢・星野地区から群馬県へ通ずる主要ルートであり交通の要所となっている。道路沿線はミズナラーカラマツ針広混合樹林が広がっている。</p> <p>これら地域一帯は当公園の核心部浅間山頂部に隣接しており、山頂部の火山特有の特異な景観と対をなす森林景観が広がっており、一体的に風致の維持を図る必要がある。また、当地域の東面は浅間山登山の基地または旧中山道からの支線として公園利用上も特に重要な地域である。</p> <p>これらのことから、各種行為との調整を図りつつ、良好な風致の維持を適正に図るとともに、快適かつ安全な利用の促進を図ることが必要な地域である。</p> <p>【旧計画：未区分特別地域】 (浅間山麓)</p>	<p>408</p> <p>(国 325)</p> <p>公 0</p> <p>私 83)</p>

名 称	区 域				
小瀬・白糸の滝	<p>長野県北佐久郡軽井沢町内</p> <p>国有林東信森林管理署 2052 林班から 2054 林班まで、 2064 林班、2065 林班、2075 林班、2079 林 班、2082 林班、2089 林班及び 2092 林班から 20 96 林班までの全部並びに 2055 林班、2066 林班、2 074 林班、2080 林班、2081 林班、2083 林班か ら 2088 林班まで、2090 林班、2091 林班、209 7 林班、2109 林班から 2111 林班まで、2114 林 班、2115 林班、2119 林班、2126 林班、2129 林班、2130 林班及び 2138 林班の各一部</p> <p style="text-align: right;">(国 1, 589)</p>				
離山・峠	<p>長野県北佐久郡軽井沢町内</p> <p>大字軽井沢、大字峠町及び大字長倉の各一部</p> <table style="margin-left: auto; margin-right: auto;"> <tr> <td style="border-left: 1px solid black; border-right: 1px solid black; padding: 0 5px;">公</td> <td style="padding: 0 5px;">82</td> </tr> <tr> <td style="border-left: 1px solid black; border-right: 1px solid black; padding: 0 5px;">私</td> <td style="padding: 0 5px;">174</td> </tr> </table>	公	82	私	174
公	82				
私	174				

地区の概要	面積 (h a)
<p>白糸の滝は浅間山の伏流水が、高さ約3m、幅約70mに渡って数百条もの白い糸のように流れ落ちる景勝地として知られており多くの利用者が訪れている。</p> <p>小瀬は、旧軽井沢から草津方面の主要なルートである白糸ハイランドウェイ沿いの要所となっており、静かな温泉保養の場所として古くから利用されている。本地域は碓氷峠から浅間山、鼻曲峠を結ぶ自然歩道沿いに位置するために、公園利用上重要な地区である。周辺は沢沿いにカラマツ、ミズナラの二次林となっており、管理の行き届いた樹林帯が広がり、温泉地を含む一帯は良好な自然景観を有している。</p> <p>これらのことから各種行為との調整を図りつつ、良好な風致の維持を適正に図るとともに、快適かつ安全な利用の促進を図ることが重要な地域である。</p> <p>【旧計画：未区分特別地域】 (小瀬・白糸の滝)</p>	<p>1, 589</p> <p>(国 1, 589)</p> <p>公 0</p> <p>私 0</p>
<p>離山は、軽井沢のランドマーク的な存在でありミズナラの良好な森林空間が広がっている。山頂からは軽井沢の市街地が一望できること、別荘地に隣接していることから、手軽なハイキングコースとしても人気が高い。</p> <p>熊野神社のある峠は旧中山道の上信国境にあたる。かつては宿場町として栄え、現在は当時を偲ばせる街並みや石碑が静かに佇んでおり、これら歴史的な人文景観とミズナラ、リョウブ等の天然林に混じり、スギ、カラマツ等の植林地が広がっており、良好な自然景観を有している。</p> <p>これらのことから各種行為との調整を図りつつ、良好な風致の維持を適正に図るとともに、快適かつ安全な利用の促進を図ることが重要な地域である。</p> <p>【旧計画：未区分特別地域】 (離山・峠)</p>	<p>256</p> <p>(国 0)</p> <p>公 82</p> <p>私 174</p>

名 称	区 域
碓氷峠	<p>群馬県安中市内 国有林群馬森林管理署 1 2 4 林班、1 3 1 林班及び 1 3 4 林班の各一部 (国 1 7 9)</p> <p>群馬県安中市 大字坂本の一部 (公 2 2)</p>
合 計	

地 区 の 概 要	面積 (h a)
<p>長野県と群馬県の県境にある碓氷峠は、碓氷バイパスや、近年になって開通した上信越道のため、かつてほどの交通量はなくなったが、両県を結ぶ交通の要衝である。</p> <p>旧中山道として古くから利用されてきた地であり街道を散策する利用者も多いことから、沿線の風致の保全を図るべき地域である。碓氷峠周辺はミズナラ等の二次林及びカラマツ、スギの植林地となっており、管理の行き届いた樹林帯が広がっている。</p> <p>これらのことから、各種行為との調整を図りつつ、良好な風致の維持を適正に図るとともに、快適かつ安全な利用の促進を図ることが必要な地域である。</p> <p>【旧計画：未区分特別地域】 (碓氷峠)</p>	<p>201</p> <p>(国 179)</p> <p>公 22</p> <p>私 0)</p>
	<p>13,810</p> <p>(国 6,808)</p> <p>公 1,518</p> <p>私 5,484)</p>

(エ) 第3種特別地域

特別地域のうち、次の区域を第3種特別地域とする。

(表10：第3種特別地域総括表)

県名	区 域	面積 (h a)
群馬県	安中市内 国有林群馬森林管理署119林班から123林班 及び151林班の全部並びに118林班及び12 4林班から131林班の各一部 (国 934)	1,003 〔国 934〕 公 0 私 69
	安中市 大字坂本の一部 (私 69)	
	吾妻郡中之条町内 国有林吾妻森林管理署14林班から16林班の各 一部 (国 31)	31 〔国 31〕 公 0 私 0
	吾妻郡嬭恋村内 国有林吾妻森林管理署204林班及び218林班 の各一部 (国 202)	911 〔国 202〕 公 709 私 0
	吾妻郡嬭恋村 大字鎌原の一部 大字田代の一部 (公 709)	
吾妻郡草津町内 国有林吾妻森林管理署152林班、154林班、 157林班から158林班、163林班及び16 9林班の各一部 (国 389)	430 〔国 389〕 公 2 私 39	
		吾妻郡草津町 大字草津の一部 (公 2) 私 39
吾妻郡六合村内 国有林吾妻森林管理署222林班の全部及び15 4林班の一部 (国 513)	513 〔国 513〕 公 0 私 0	

県名	区 域	面積 (h a)
長野県	上田市内 大字菅平高原の一部 (私 72)	72 〔国 0〕 公 0 私 72
	北佐久郡軽井沢町内 国有林東信森林管理署2097林班及び2126 林班から2130林班までの各一部 (国 58)	58 〔国 58〕 公 0 私 0
合 計		3,018 〔国 2,127〕 公 711 私 180

(表 1 1 : 第 3 種特別地域内訳表)

名 称	区 域
赤沢山	群馬県吾妻郡中之条町内 国有林吾妻森林管理署 1 4 林班の一部 (国 7)
稲包山	群馬県吾妻郡中之条町内 国有林吾妻森林管理署 1 5 林班及び 1 6 林班の各一部 (国 2 4)
堂岩山	群馬県吾妻郡六合村内 国有林吾妻森林管理署 2 2 2 林班の全部 (国 5 0 8)
草津	群馬県吾妻郡草津町内 国有林吾妻森林管理署 1 5 2 林班、1 5 4 林班、1 5 7 林班、 1 5 8 林班、1 6 3 林班及び 1 6 9 林班の各一部 (国 3 8 9) 群馬県吾妻郡草津町 大字草津の一部 (公 2) (私 3 9) 群馬県吾妻郡六合村内 国有林吾妻森林管理署 1 5 4 林班の一部 (国 5)

地 区 の 概 要	面積 (h a)
<p>標高1, 454mの赤沢山の頂上周辺で、チシマザサーブナ群落を主とする天然林に覆われた場所であり、山麓の四万温泉からの展望対象となる山域である。</p> <p>これらのことから風致の維持を適正に図ることが必要な地域である。</p> <p>【旧計画：未区分特別地域】 (赤沢山)</p>	<p>7</p> <p>(国 7)</p> <p>公 0</p> <p>私 0</p>
<p>標高1, 597mの稲包山の山頂付近で、土壌の少ない岩石地で、ササを主とする自然草原に覆われた場所であり、谷川連峰から連なる山稜線に位置し展望の対象となっている。</p> <p>これらのことから風致の維持を適正に図ることが必要な地域である。</p> <p>【旧計画：未区分特別地域】 (稲包山)</p>	<p>24</p> <p>(国 24)</p> <p>公 0</p> <p>私 0</p>
<p>野反湖東部に位置する堂岩山は、オオシラビソ、トウヒ、ダケカンバを主とする良好な自然林に覆われており、野反湖から堂岩山には登山道が整備されている。</p> <p>当該山域は野反湖や登山道からの展望対象となっている。</p> <p>これらのことから風致の維持を適正に図ることが必要な地域である。</p> <p>【旧計画：未区分特別地域】 (堂岩山)</p>	<p>508</p> <p>(国 508)</p> <p>公 0</p> <p>私 0</p>
<p>石楠花群生林の東側、南側を囲む地域で、ミズナラーリョウブ及びコメツガ群落の自然植生に覆われた場所である。</p> <p>志賀草津線道路(車道)沿線に位置し、草津温泉にも隣接しており、遊歩道散策や冬期のスキー場として利用の多い地域である。</p> <p>これらのことから風致の維持を適正に図ることが必要な地域である。</p> <p>【旧計画：未区分特別地域】 (草津)</p>	<p>435</p> <p>(国 394)</p> <p>公 2</p> <p>私 39</p>

名 称	区 域
四阿山	群馬県吾妻郡嬭恋村内 国有林吾妻森林管理署 2 0 4 林班の一部 (国 3 2) 長野県上田市 大字菅平高原の一部 (私 7 2)
鹿沢・黒斑北麓	群馬県吾妻郡嬭恋村内 国有林吾妻森林管理署 2 1 8 林班の一部 (国 1 7 0) 群馬県吾妻郡嬭恋村 大字田代及び大字鎌原の各一部 (公 7 0 9)
小瀬・白糸の滝	長野県北佐久郡軽井沢町内 国有林東信森林管理署 2 0 9 7 林班及び 2 1 2 6 林班から 2 1 3 0 林班までの各一部 (国 5 8)
霧積温泉	群馬県安中市内 国有林群馬森林管理署 1 5 1 林班の全部 (国 8 0) 群馬県安中市 大字坂本の一部 (私 6 9)

地 区 の 概 要	面積 (h a)
<p>日本百名山になっている四阿山の群馬県側（東部）に位置する山林でミズナラ、ダケカンバ等を主とする天然林が広がっており、長野県側（西面）はそのなかにカラマツ造林地が点在している。上信越地域の広い範囲や主要ルートからの眺望対象となっている。</p> <p>これらのことから風致の維持を適正に図ることが必要な地域である。</p> <p>【旧計画：未区分特別地域】 (四阿山)</p>	<p>1 0 4</p> <p>〔 国 3 2 〕 〔 公 0 〕 〔 私 7 2 〕</p>
<p>角間山、棧敷山の標高1700m以下の山腹で、クリ、ミズナラ及びリョウブ等の広葉樹林に覆われている。また、黒斑山北麓はカラマツの植林地となっている。</p> <p>鹿沢集団施設地区及び鹿沢温泉、スキー場等の利用拠点に隣接する箇所であり、これらの地域からの眺望の対象となる山域となっている。</p> <p>これらのことから風致の維持を適正に図ることが必要な地域である。</p> <p>【旧計画：未区分特別地域・普通地域】 (鹿沢・黒斑北麓)</p>	<p>8 7 9</p> <p>〔 国 1 7 0 〕 〔 公 7 0 9 〕 〔 私 0 〕</p>
<p>白糸の滝の西南部に位置する地域で、カラマツの植林地となっている。一方、小瀬は温泉保養の場、旧軽井沢の散策の場としての利用が古くからなされており、クリ、ミズナラ及びハルニレの広葉樹林に覆われている。</p> <p>地区中央には、軽井沢と浅間越を結ぶ白糸ハイランドウェイが通過しており、道路沿線として眺望対象になっている。</p> <p>これらのことから風致の維持を適正に図ることが必要な地域である。</p> <p>【旧計画：未区分特別地域】 (小瀬・白糸の滝)</p>	<p>5 8</p> <p>〔 国 5 8 〕 〔 公 0 〕 〔 私 0 〕</p>
<p>碓氷川の支流霧積川最上流に位置しており、周辺は、クリ、ミズナラを主体とする広葉樹林が広がっている。</p> <p>明治中期に開湯された温泉保養の場所であり、霧積温泉の周辺区域または鼻曲山等への登山基地としての利用がある。</p> <p>これらのことから風致の維持を適正に図ることが必要な地域である。</p> <p>【旧計画：未区分特別地域】 (霧積温泉)</p>	<p>1 4 9</p> <p>〔 国 8 0 〕 〔 公 0 〕 〔 私 6 9 〕</p>

名 称	区 域
碓氷峠	群馬県安中市内 国有林群馬森林管理署 1 1 9 林班から 1 2 3 林班までの全部 並びに 1 1 8 林班、1 2 4 林班から 1 3 1 林班までの各一部 (国 8 5 4)
合 計	

地 区 の 概 要	面積 (h a)
<p>見晴台の南東斜面及び中尾山の北斜面は、クリ、ミズナラを主体とする広葉樹林に混じり、スギ、カラマツの造林地が広がっている。</p> <p>当地区の中央部には、群馬県と長野県を結ぶ旧国道18号線(通称中山道)が通過しており、当該県を結ぶ交通の要衝であり、この道路からの眺望の対象となっている。</p> <p>これらのことから風致の維持を適正に図ることが必要な地域である。</p> <p>【旧計画：未区分特別地域】 (碓氷峠)</p>	<p>854</p> <p>(国 854)</p> <p>公 0</p> <p>私 0)</p>
	<p>3,018</p> <p>(国 2,127)</p> <p>公 711</p> <p>私 180)</p>

イ 普通地域

普通地域の区域は次のとおりである。

(表 1 2 : 普通地域表)

県 名	区 域	面積 (h a)
群馬県	安中市内 国有林群馬森林管理署 1 3 2 林班、1 3 3 林班、 1 3 5 林班から 1 5 0 林班まで及び 1 5 2 林班か ら 1 5 5 林班までの全部並びに 1 3 1 林班及び 1 3 4 林班の各一部 (国 2, 0 6 3)	2, 2 1 6 〔国 2, 0 6 3〕 公 0 私 1 5 3
	安中市 大字坂本の一部 (私 1 5 3)	
	吾妻郡中之条町内 国有林吾妻森林管理署 1 2 林班から 1 3 林班、1 7 林班から 2 0 林班、2 2 林班及び 2 4 林班から 2 9 林班までの全部並びに 1 1 林班、1 4 林班か ら 1 6 林班、2 1 林班、2 3 林班及び 3 0 林班の 各一部 (国 5, 0 2 5)	5, 4 0 6 〔国 5, 0 2 5〕 公 6 6 私 3 1 5
	吾妻郡中之条町 大字四万の一部 (公 6 6) (私 3 1 5)	
	吾妻郡長野原町 大字北軽井沢の一部 (公 4 4) (私 2 4 4)	2 8 8 〔国 0〕 公 4 4 私 2 4 4
吾妻郡嬭恋村内 国有林吾妻森林管理署 1 8 1 林班から 1 8 5 林 班、1 8 7 林班から 1 8 8 林班、1 9 2 林班、1 9 4 林班から 1 9 6 林班、2 0 0 林班、2 0 5 林 班、2 0 7 林班、2 1 2 林班及び 2 1 7 林班の全 部並びに 1 7 2 林班、1 7 4 林班、1 7 9 林班、 1 8 0 林班、1 8 9 林班から 1 9 0 林班、1 9 7 班、2 0 2 林班、2 0 4 林班、2 0 6 林班、2 0 9 林班から 2 1 1 林班、2 1 3 林班から 2 1 6 林 班、2 1 8 林班、2 2 1 林班及び 2 3 5 林班の各 一部 (国 9, 5 9 9)	1 4, 2 5 3 〔国 9, 5 9 9〕 公 8 4 0 私 3, 8 1 4	

県名	区 域	面積 (h a)						
群馬県	吾妻郡嬭恋村 大字大笹、大字鎌原、大字田代及び大字干俣の各一部 <div style="text-align: right;"> <table border="0"> <tr><td>(公</td><td>840)</td></tr> <tr><td>私</td><td>3,814)</td></tr> </table> </div>	(公	840)	私	3,814)			
	(公	840)						
	私	3,814)						
	吾妻郡草津町内 国有林吾妻森林管理署154林班の一部 <div style="text-align: right;">(国 178)</div>	243 <div style="text-align: right;"> <table border="0"> <tr><td>(国</td><td>178)</td></tr> <tr><td>公</td><td>0)</td></tr> <tr><td>私</td><td>65)</td></tr> </table> </div>	(国	178)	公	0)	私	65)
(国	178)							
公	0)							
私	65)							
吾妻郡草津町 字草津の一部 <div style="text-align: right;">(私 65)</div>								
吾妻郡六合村内 国有林吾妻森林管理署116林班から121林班まで、127林班から131林班まで、134林班から136林班、138林班から145林班まで及び148林班の全部並びに123林班、124林班、149林班、152林班及び154林班の各一部 <div style="text-align: right;">(国 9,187)</div>	9,682 <div style="text-align: right;"> <table border="0"> <tr><td>(国</td><td>9,187)</td></tr> <tr><td>公</td><td>1)</td></tr> <tr><td>私</td><td>494)</td></tr> </table> </div>	(国	9,187)	公	1)	私	494)	
(国	9,187)							
公	1)							
私	494)							
吾妻郡六合村 大字入山の一部 <div style="text-align: right;"> <table border="0"> <tr><td>(公</td><td>1)</td></tr> <tr><td>私</td><td>494)</td></tr> </table> </div>	(公	1)	私	494)				
(公	1)							
私	494)							
長野県	上田市内 国有林東信森林管理署1033林班から1035林班まで、1041林班、1073林班及び1074林班の全部並びに1032林班、1036林班及び1040林班の各一部 <div style="text-align: right;">(国 934)</div>	1,860 <div style="text-align: right;"> <table border="0"> <tr><td>(国</td><td>934)</td></tr> <tr><td>公</td><td>0)</td></tr> <tr><td>私</td><td>926)</td></tr> </table> </div>	(国	934)	公	0)	私	926)
(国	934)							
公	0)							
私	926)							
	上田市 大字菅平高原の一部 <div style="text-align: right;">(私 926)</div>							

県名	区 域	面積 (h a)
長野県	<p>小諸市内</p> <p>国有林東信森林管理署 2001 林班から 2003 林班まで及び 2005 林班から 2014 林班までの全部並びに 2015 林班、2016 林班、2026 林班及び 2170 林班の各一部 (国 1, 008)</p> <p>小諸市</p> <p>大字己、大字甲、大字塩野、大字滋野甲及び大字菱平の各一部 国 0 公 4 私 505</p>	<p>1, 517</p> <p>(国 1, 008)</p> <p>公 4</p> <p>私 505</p>
	<p>東御市内</p> <p>国有林東信森林管理署 1001 林班、1002 林班、1004 林班、1012 林班及び 1013 林班の全部並びに 1006 林班、1010 林班、1011 林班、1014 林班、1016 林班、1017 林班、1020 林班、1021 林班、1025 林班及び 1026 林班の各一部 (国 1, 284)</p>	<p>1, 284</p> <p>(国 1, 284)</p> <p>公 0</p> <p>私 0</p>
	<p>北佐久郡軽井沢町内</p> <p>国有林東信森林管理署 2046 林班から 2051 林班まで、2056 林班、2057 林班、2061 林班から 2063 林班まで、2067 林班から 2073 林班まで、2076 林班から 2078 林班まで、2098 林班から 2108 林班まで、2112 林班、2113 林班、2116 林班から 2118 林班まで、2120 林班から 2125 林班まで、2131 林班から 2137 林班まで、2139 林班及び 2140 林班の全部並びに 2055 林班、2058 林班から 2060 林班まで、2066 林班、2074 林班、2080 林班、2081 林班、2083 林班から 2088 林班まで、2097 林班、2109 林班から 2111 林班まで、2114 林班、2115 林班、2119 林班、2126 林班から 2130 林班まで、2138 林班及び 2170 林班の各一部 (国 4, 317)</p>	<p>5, 529</p> <p>(国 4, 317)</p> <p>公 0</p> <p>私 1, 212</p>

県名	区 域	面積 (h a)
長野県	北佐久郡軽井沢町 大字追分、大字軽井沢、大字峠町及び大字長倉の 各一部 (私 1, 212)	
	北佐久郡御代田町内 国有林東信森林管理署2021林班から2024 林班まで、2028林班、2029林班、203 4林班から2036林班まで及び2038林班か ら2043林班までの全部並びに2017林班か ら2020林班まで、2025林班から2027 林班まで、2030林班、2032林班、204 4林班、2045林班及び2170林班の各一部 (国 1, 397)	1, 589 〔国 1, 397〕 公 67 私 125〕
	北佐久郡御代田町 大字塩野の一部 〔公 67〕 私 125〕	
	合 計	43, 867 〔国 34, 992〕 公 1, 022 私 7, 853〕

ウ 面積内訳

(ア) 地域地区別土地所有別面積（変更後）

地域区分		特 別 地 域								
地 種 区 分		特別保護地区			第 1 種			第 2 種		
土地所有別		国	公	私	国	公	私	国	公	私
群馬県	土地所有別面積	720	0	285	481	472	610	4,762	1,372	2,403
	地種区分別面積	1,005			1,563			8,537		
	地域地区別面積	1,005								
	地域別面積									
長野県	土地所有別面積	1,319	0	183	0	0	0	2,046	146	3,081
	地種区分別面積	1,502			0			5,273		
	地域地区別面積	1,502								
	地域別面積									
合計	土地所有別面積	2,039	0	468	481	472	610	6,808	1,518	5,484
	地種区分別面積 (比率)	2,507 (3.9)			1,563 (2.4)			13,810 (21.3)		
	地域地区別面積 (比率)	2,507 (3.9)								
	地域別面積 (比率)									

(単位：面積 h a、比率%)

			普通地域			合 計			海中公園 地区
第 3 種									
国	公	私	国	公	私	国	公	私	
2,069	711	108	26,052	951	5,085	34,084	3,506	8,491	
2,888			32,088			46,081			
12,988			32,088			46,081			
13,993			32,088			46,081			
58	0	72	8,940	71	2,768	12,363	217	6,104	
130			11,779			18,684			
5,403			11,779			18,684			
6,905			11,779			18,684			
2,127	711	180	34,992	1,022	7,853	46,447	3,723	14,595	
3,018 (4.7)			43,867 (67.8)			64,765 (100)			
18,391 (28.3)			43,867 (67.8)			64,765 (100)			
20,898 (32.2)			43,867 (67.8)			64,765 (100)			

(イ) 地域地区別市町村別面積

地域地区 市町村名		現 況						普通地域	合 計 (A)
		特 別 地 域					小 計		
		特保	第1種	第2種	第3種	小 計			
群馬 県	安中市	0	0	201	1,003	1,204	2,216	3,420	
	吾妻郡	中之条町	0	0	503	31	534	5,406	5,940
		長野原町	0	0	1,052	0	1,052	288	1,340
		嬭恋村	720	1,022	3,462	178	5,382	16,055	21,437
		草津町	0	493	1,424	430	2,347	702	3,049
		六合村	0	32	1,648	513	2,193	9,718	11,911
小 計		720	1,547	8,290	2,155	12,712	34,385	47,097	
長野 県	上田市	0	0	3,203	72	3,275	1,860	5,135	
	小諸市	183	0	243	0	426	1,517	1,943	
	東御市	0	0	0	0	0	1,284	1,284	
	北佐久 郡	軽井沢町	744	0	2,033	58	2,835	5,341	8,176
		御代田町	392	0	165	0	557	1,589	2,146
小 計		1,319	0	5,644	130	7,093	11,591	18,684	
合 計		2,039	1,547	13,934	2,285	19,805	45,976	65,781	

(単位：面積 h a)

変 更					後		増 減
特 別 地 域					普通地域 (陸域)	合 計 (B)	陸 域 (B - A)
特保	第1種	第2種	第3種	小 計			
0	0	201	1,003	1,204	2,216	3,420	0
0	0	503	31	534	5,406	5,940	0
0	0	1,052	0	1,052	288	1,340	0
1,005	1,038	3,709	911	6,663	14,253	20,916	△521
0	493	1,424	430	2,347	243	2,590	△459
0	32	1,648	513	2,193	9,682	11,875	△36
1,005	1,563	8,537	2,888	13,993	32,088	46,081	△1016
183	0	3,020	72	3,275	1,860	5,135	0
183	0	243	0	426	1,517	1,943	0
0	0	0	0	0	1,284	1,284	0
744	0	1,845	58	2,647	5,529	8,176	0
392	0	165	0	557	1,589	2,146	0
1,502	0	5,273	130	6,905	11,799	18,684	0
2,507	1,563	13,810	3,018	20,898	43,867	64,765	△1016

3. 利用計画

(1) 利用施設計画

ア 集団施設地区

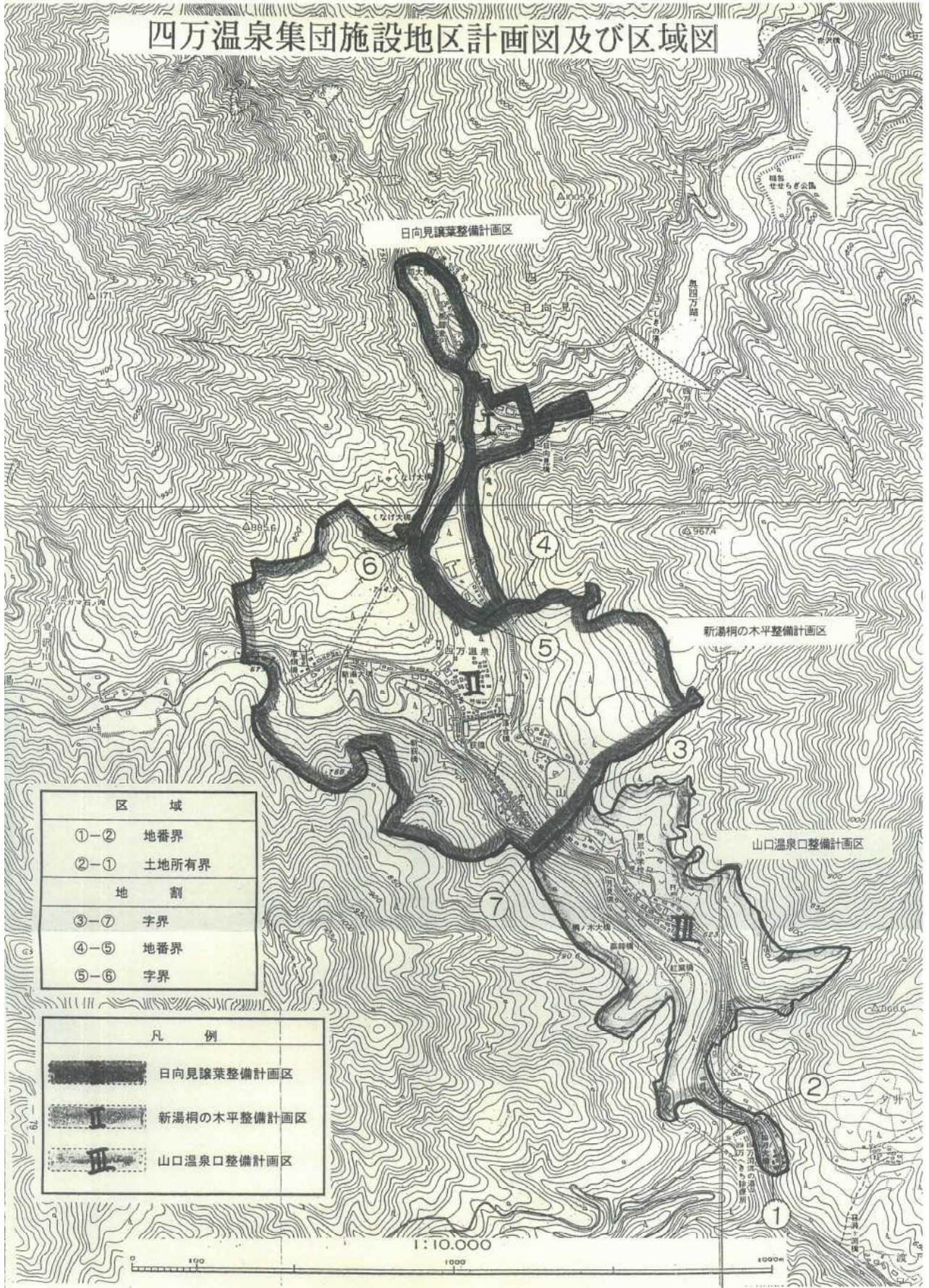
集団施設地区を次のとおりとする。

(表 1 3 : 集団施設地区表)

番号	名称	区 域	計 画 目 標
1	四万温泉	群馬県吾妻郡中之条町大字四万の一部	<p>四万温泉集団施設地区は、群馬県北西部の山間に位置し、古くから温泉地として栄えてきた地域で、昭和 2 9 年に国民保養温泉地第 1 号の指定を受けている。</p> <p>四万川沿いに広がる良好な自然環境に囲まれた温泉地であり、宿泊、休養施設の充実施設を図るとともに周辺の自然や人文景観探勝のための園地、歩道等の整備を図る。</p>

整備計画区及び基盤施設	整備方針	面積(ha)	備考
日向見譲葉整備計画区	地区北部の中規模及び小規模温泉施設を中心とする計画区である。国指定重要文化財「薬師堂」があり、摩耶の滝探勝の拠点で四万ダムに近接する。狭隘な地区であるが円滑な利用ができるよう宿舎施設を中心に、園地、駐車場、共同浴場、歩道等の整備を図る。	18.7	一般計画 昭27.10.9決定
新湯桐の木平整備計画区	地区の中央部に位置し、大規模な宿泊施設を含む温泉施設を中心とした地区である。 地区内で最も利用の盛んな地区であるために駐車場や園地、休憩所等の整備を図る。	94.7	
山口温泉口整備計画区	地区の南部に位置し、四万川に沿う温泉宿泊施設を中心とした地区である。温泉施設の他、駐車場、共同浴場、四万川沿いを散策できるよう遊歩道や護岸整備等を図る。	47.0	
面積計	国	0	私
	公	0	160.4
	160.4		


四万温泉集团施設地区計画図及び区域図



区 域	
①-②	地番界
②-①	土地所有界
地 割	
③-⑦	字界
④-⑤	地番界
⑤-⑥	字界

凡 例	
	日向見諫業整備計画区
	新潟桐の木平整計画区
	山口温泉口整備計画区

1:10,000



番号	名称	区 域	計 画 目 標
2	万 座	群馬県吾妻郡嬭恋村大字門貝字万座の全部及び大字干俣字熊四郎山の一部	<p>万座集団施設地区は、嬭恋万座線道路（万座ハイウェイ）と志賀草津線道路等が交わる地点で、上信越高原国立公園の志賀高原や草津等の興味地点を結ぶ主要な利用拠点である。また、高標高の温泉地としての利用が多い地域で、土地所有は環境省所管地及び私有地が主となっている。</p> <p>標高1,630m～1,900mに位置しながら、谷間のためやや緩和された気候と豊富な温泉湧出が特徴であり、温泉現象が空吹等の特異な自然景観を作り出している。</p> <p>万座温泉及び草津白根山等の自然探勝の拠点として、また、スキーや温泉保養の場として施設等を計画する。</p> <p>なお、本地区内には、硫化水素ガスが発生する地点を含むため、危険地域の立入り禁止及び監視など万全な対策を講じる。</p>

整備計画区及び基盤施設	整備方針	面積(ha)	備考
熊四郎山整備計画区	地区の北部に位置し、園地及びスキー場を含む計画区である。落石及び硫化水素ガスへの安全対策に配慮しながら火山現象を観察する園地として整備する。	15.6	一般計画 昭27.10.9 決定 詳細計画 昭29.12.29 決定 昭38.3.9 変更
白根橋周辺整備計画区	地区の中央部に位置し、宿泊施設及び公共駐車場等を含む計画区である。宿泊施設を中心とした整備を図る。 宿泊施設は、旅館・ホテル7軒とする。	12.1	平2.7.7 変更
万座川右岸整備計画区	園地、宿泊施設及びスキー場等を中心とした計画区である。自然観察会等の自然ふれあい活動の中心的地域であり、自然探勝のための園地、公共駐車場及び宿泊施設の整備を図る。 宿泊施設は、旅館・ホテル5軒とする。	26.6	
空吹整備計画区	冬季バスターミナル、駐車場、園地等を含む計画区である。硫化水素ガスへの安全対策に配慮しながら空吹等の火山現象を観察する園地として展望歩道を整備するとともに、当該地区の交通の拠点として休憩所及び駐車場を整備する。 宿泊施設は、ホテル1軒とする。	19.5	
道路 (車道及び歩道)	地区内の連絡を良好にするための車道及び歩道を整備する。		
面積計	国	42.5	
	公	0.4	
	私	30.9	
		73.8	

万座集团施設地区図

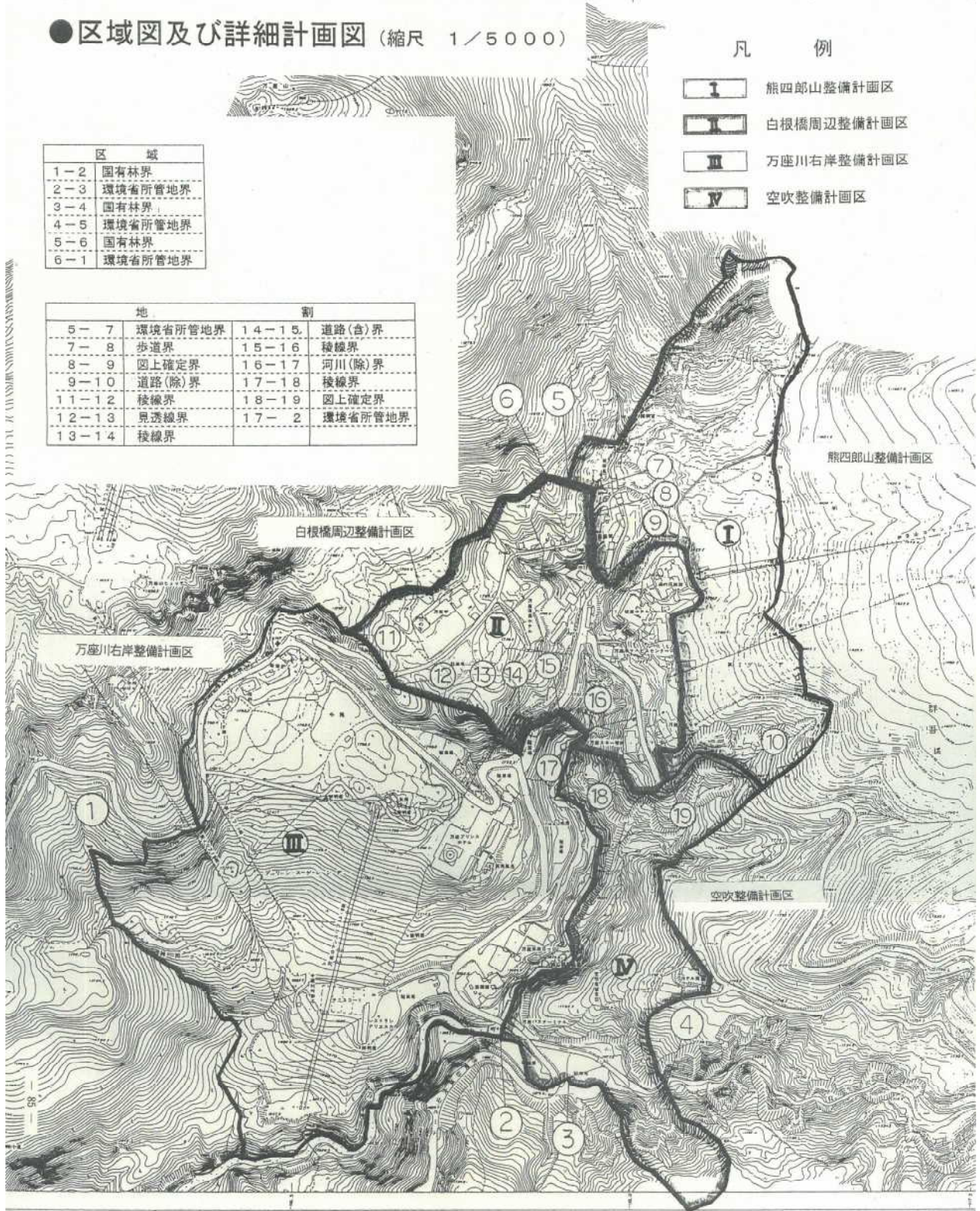
●区域図及び詳細計画図 (縮尺 1/5000)

凡 例

- I** 熊四郎山整備計画区
- II** 白根橋周辺整備計画区
- III** 万座川右岸整備計画区
- IV** 空吹整備計画区

区 域	
1-2	国有林界
2-3	環境省所管地界
3-4	国有林界
4-5	環境省所管地界
5-6	国有林界
6-1	環境省所管地界

地		割	
5-7	環境省所管地界	14-15	道路(合)界
7-8	歩道界	15-16	接線界
8-9	図上確定界	16-17	河川(除)界
9-10	道路(除)界	17-18	接線界
11-12	接線界	18-19	図上確定界
12-13	見透線界	17-2	環境省所管地界
13-14	接線界		



番号	名称	区 域	計 画 目 標
3	鹿 沢 (鹿沢国民休暇村からの名称変更)	群馬県吾妻郡嬭恋村 国有林吾妻森林計画区 吾妻森林管理署218林 班の一部 群馬県吾妻郡嬭恋村大字 田代の一部	<p>鹿沢集団施設地区は、周囲を村上山、栈敷山、鍋蓋山といった山々に囲まれた場所で、自然探勝や温泉保養の場として主要な利用拠点である。</p> <p>周囲には、シラカバやミズナラといった樹木が密生しており、敷地内には、湯尻川やその支流の溪流が流れている。また、高山植物が自生している斜面もあり、優れた自然環境を有している。</p> <p>この恵まれた自然環境を活かし、鹿沢地区及び湯の丸周辺の登山、自然探勝及び冬季のスキー利用の為の拠点として、宿泊、休養施設等を計画する。</p> <p>また、インフォメーションセンターは周辺地域を含む自然の情報拠点として計画し、一部の歩道はバリアフリー対策を講じる。</p>

整備計画区及び基盤施設	整備方針			面積(ha)	備考
北部整備計画区	<p>地区の利用の拠点と位置付け、園地、野営場、駐車場、宿舎等を整備する。</p> <p>涌水川右岸は、インフォメーションセンター、休暇村宿舎及び野営場を中心にした地区とし、既存施設の改良を図りつつ野草園等への探勝歩道の整備を図る。</p> <p>涌水川左岸は、集団施設地区の入口として、公共駐車場、園地の整備を図り、歩道等はバリアフリー対策とする。その他は、広場、歩道を中心とし、湯尻川、ミズナラ林の探勝歩道、園地等の整備を図る。</p>			21.5	一般計画、区域指定及び詳細計画 昭37.10.3決定
南部整備計画区	<p>野営場、テニスコート、センターハウス等を中心とした計画区である。野営場、園地、歩道の整備を図る。</p>			16.7	
道路（歩道）	<p>探勝歩道は、自然環境とのふれあいの場の提供及び地区内の連結が良好になるよう整備する。</p>				
面積計	国	公	私		
	21.5	16.7	0		
	38.2				

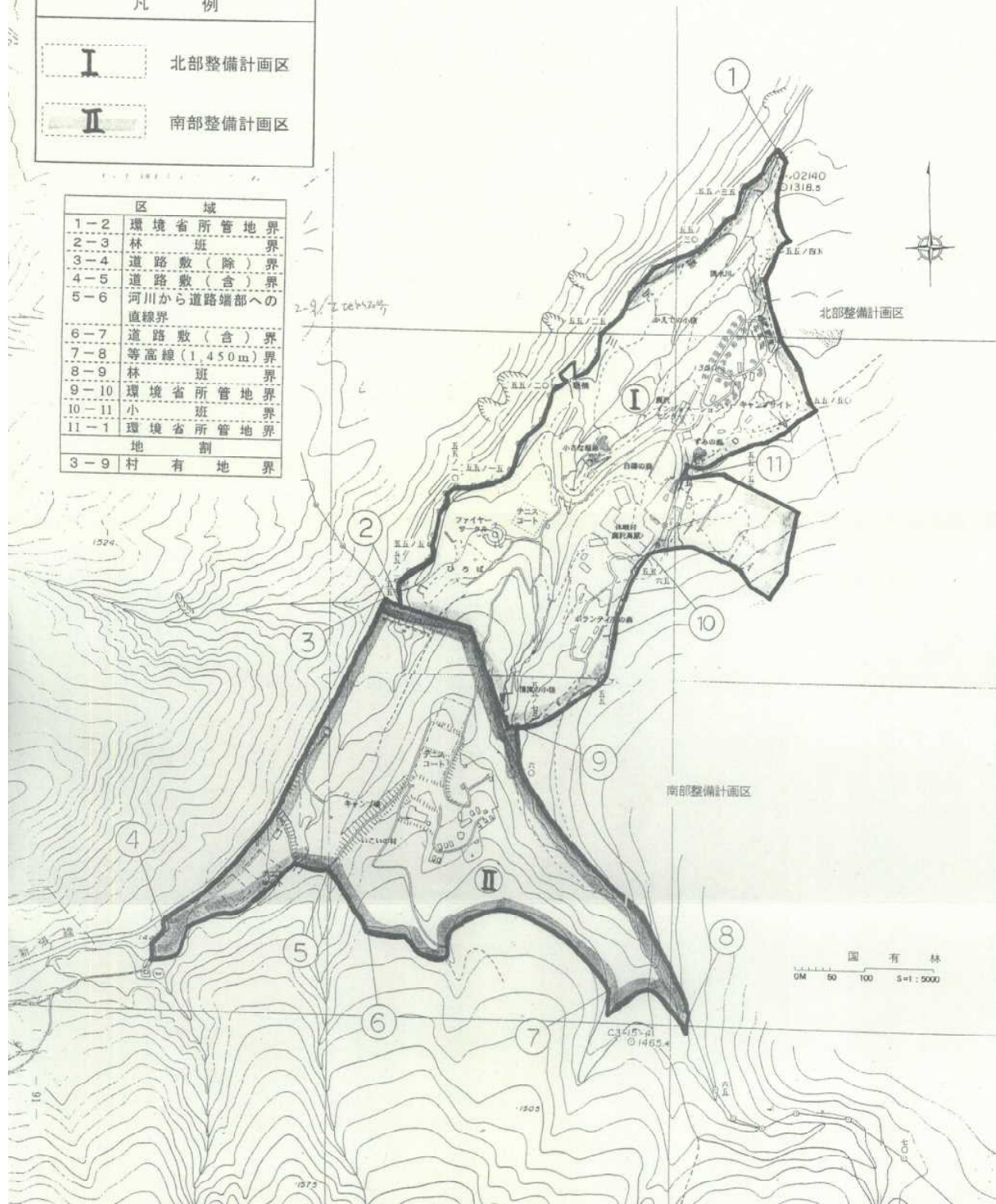
鹿沢集団施設地区計画図及び区域図

凡 例

I	北部整備計画区
II	南部整備計画区

区 域

1-2	環境省所管地界
2-3	林 班 界
3-4	道路敷(除)界
4-5	道路敷(含)界
5-6	河川から道路端部への直線界
6-7	道路敷(含)界
7-8	等高線(1,450m)界
8-9	林 班 界
9-10	環境省所管地界
10-11	小 班 界
11-1	環境省所管地界
3-9	地 割
3-9	村 有 地 界



イ 単独施設

単独施設を次のとおりとする。

(表 1 4 : 単独施設表)

番号	種 類	位 置
1	宿舎	群馬県安中市（霧積温泉）
2	園地	群馬県安中市及び長野県北佐久郡軽井沢町（見晴台）
3	園地	群馬県吾妻郡長野原町（浅間高原）
4	宿舎	群馬県吾妻郡六合村及び長野県下高井郡山ノ内町（横手山）
5	スキー場	群馬県吾妻郡嬭恋村（万座山）
6	スキー場	群馬県吾妻郡嬭恋村（万座朝日山）
7	宿舎	群馬県吾妻郡嬭恋村（奥万座）
8	スキー場	群馬県吾妻郡嬭恋村（新鹿沢）
9	園地	群馬県吾妻郡嬭恋村（旧鹿沢）
1 0	宿舎	群馬県吾妻郡嬭恋村（旧鹿沢）
1 1	園地	群馬県吾妻郡嬭恋村（鬼押出）
1 2	野営場	群馬県吾妻郡嬭恋村（鬼押出）

整備方針	旧計画との関係
霧積温泉周辺における自然探勝等の利用者のための宿泊施設として整備する。	昭27.10.9告示
軽井沢町市街地の展望地として、また見晴台自然探勝等の園地として整備する。	昭27.10.9告示
浅間高原の散策、風景鑑賞のための園地として整備する。	昭27.10.9告示 (躑躅ヶ原園地)
横手山周辺の自然探勝、登山利用者等の宿泊施設として整備する。	昭32.3.29告示 昭39.12.17告示
万座山のスキー場として整備する。	昭36.9.11告示
万座温泉西側（万座朝日山）のスキー場として整備する。	昭31.11.7告示 (万座)
奥万座地区周辺の自然探勝やスキー場利用者等のための宿泊施設として整備する。	昭35.5.17告示
新鹿沢のスキー場として整備する。	昭34.10.26告示
旧鹿沢における散策、自然探勝のための園地として整備する。	新規 (鹿沢集団施設地区)
旧鹿沢における自然探勝等の利用者のための宿泊施設として整備する。	昭27.10.9告示
鬼押出の散策、風景鑑賞のための園地として整備する。	昭27.10.9告示
鬼押出における自然とふれあうための野営場として整備する。	新規

番号	種 類	位 置
1 3	博物展示施設	群馬県吾妻郡嬭恋村（鬼押出）
1 4	スキー場	群馬県吾妻郡嬭恋村及び長野県東御市（湯ノ丸山）
1 5	園地	群馬県吾妻郡嬭恋村及び長野県小諸市（高峰）
1 6	スキー場	群馬県吾妻郡嬭恋村（高峰）
1 7	宿舎	長野県小諸市（高峰）
1 8	宿舎	群馬県吾妻郡草津町及び六合村（芳ヶ平）
1 9	野営場	群馬県吾妻郡草津町及び六合村（芳ヶ平）
2 0	園地	群馬県吾妻郡草津町（弓池）
2 1	園地	群馬県吾妻郡草津町（逢の峰）
2 2	園地	群馬県吾妻郡草津町（草津）
2 3	運動場	群馬県吾妻郡草津町（草津）
2 4	スキー場	群馬県吾妻郡草津町（草津）
2 5	公衆浴場	群馬県吾妻郡草津町（草津）

整備方針	旧計画との関係
鬼押出における自然とのふれあいを推進するための拠点となる施設として整備する。	新規
湯ノ丸山におけるスキー場として整備する。	昭36.10.24告示 (地藏峠スキー場)
高峰における散策、自然探勝のための園地として整備する。	新規
高峰高原のスキー場として整備する。	昭35.5.17告示 (車坂峠スキー場)
高峰高原周辺の自然探勝やスキー場利用者等のための宿泊施設として整備する。	昭36.9.11告示
白根山等の自然探勝利用者のための宿泊施設として整備する。	昭27.10.9告示 (六合村追加)
白根山等の自然探勝利用者のための野営場として整備する。	昭27.10.9告示 昭32.10.28告示 (位置の変更)
弓池周辺の散策、風景鑑賞、自然観察等のための園地として整備する。	昭27.10.9告示
白根山周辺の山岳風景を鑑賞するための園地として整備する。	昭38.11.29告示
草津周辺の散策、自然探勝のための園地として整備する。	新規 (草津集団施設地区)
草津の運動場として整備する。	新規 (草津集団施設地区)
草津のスキー場として整備する。	昭31.7.24告示
草津の公衆浴場として整備する。	新規 (草津集団施設地区)

番号	種 類	位 置
26	博物展示施設	群馬県吾妻郡草津町（草津）
27	園地	群馬県吾妻郡草津町（殺生河原）
28	園地	群馬県吾妻郡草津町（西の河原 ^{さい} ）
29	宿舎	群馬県吾妻郡六合村（野反湖）
30	休憩所	群馬県吾妻郡六合村（野反湖）
31	野営場	群馬県吾妻郡六合村（野反湖）
32	宿舎	群馬県吾妻郡六合村及び長野県下高井郡山ノ内町（渋峠）
33	スキー場	群馬県吾妻郡六合村（渋峠）
34	駐車場	群馬県吾妻郡六合村（渋峠）
35	園地	長野県上田市（菅平）
36	宿舎	長野県上田市（菅平）
37	休憩所	長野県上田市（菅平）
38	運動場	長野県上田市（菅平）

整備方針	旧計画との関係
草津地域における自然とのふれあいを推進するための拠点となる施設として整備する。	新規 (草津集団施設地区)
殺生河原周辺の散策、風景鑑賞、自然観察等のための園地として整備する。	昭27.10.9告示
西の河原地区の散策、自然探勝等のための園地として整備する。	新規 (草津集団施設地区)
野反湖の自然探勝や登山利用者等のための宿泊施設として整備する。	昭27.10.9告示
野反湖の自然探勝や利用者等のための休憩施設として整備する。	新規
野反湖の自然とふれあうための野営場として整備する。	昭31.7.24告示
渋峠周辺の自然探勝やスキー場利用者等のための宿泊施設として整備する。	昭27.10.9告示
渋峠のスキー場として整備する。	昭39.10.23告示
渋峠周辺の自然探勝等の利用者のための駐車場として整備する。	昭41.12.14告示
菅平における散策、自然探勝のための園地として整備する。	新規 (菅平集団施設地区)
菅平周辺の自然探勝のための宿泊施設として整備する。	昭40.3.19告示
菅平における散策、自然探勝のための休憩所として整備する。	新規 (菅平集団施設地区)
菅平地区における運動施設として整備する。	新規 (菅平集団施設地区)

番号	種 類	位 置
39	スキー場	長野県上田市及び須坂市（菅平）
40	給油施設	長野県上田市（菅平）
41	給水施設	長野県上田市（菅平）
42	排水施設	長野県上田市（菅平）
43	博物展示施設	長野県上田市（菅平）
44	ゴルフ場	長野県上田市（菅平）
45	宿舎	長野県小諸市（天狗温泉）
46	園地	長野県北佐久郡軽井沢町（峰の茶屋）
47	園地	長野県北佐久郡軽井沢町（小瀬）
48	宿舎	長野県北佐久郡軽井沢町（小瀬）
49	野営場	長野県北佐久郡軽井沢町（小瀬）
50	園地	長野県北佐久郡軽井沢町（離山）
51	宿舎	長野県北佐久郡軽井沢町（軽井沢）

整備方針	旧計画との関係
菅平のスキー場として整備する。	昭38. 11. 29告示
菅平地区における給油施設として整備する。	新規 (菅平集団施設地区)
菅平地区における給水施設として整備する。	新規 (菅平集団施設地区)
菅平地区における排水施設として整備する。	新規 (菅平集団施設地区)
菅平地区の自然とのふれあいを推進するための拠点となる施設として整備する。	新規 (菅平集団施設地区)
菅平のゴルフ場として整備する。	昭40. 3. 19告示
浅間山の登山利用者等の安全を図るため宿舎として整備する。	昭27. 10. 9告示 (浅岳ホテル宿舎)
小浅間山や浅間山の自然探勝、登山利用者等の園地として整備する。	昭27. 10. 9告示
小瀬周辺の散策、自然観察等のための園地として整備する。	新規 (小瀬集団施設地区)
小瀬周辺の自然探勝のための宿泊施設として整備する。	新規 (小瀬集団施設地区)
小瀬周辺の自然探勝のための宿泊施設として整備する。	新規 (小瀬集団施設地区)
軽井沢町市街地の展望地として、また離山自然探勝等の園地として整備する。	昭27. 10. 9告示
軽井沢周辺の自然探勝のための宿泊施設として整備する。	昭34. 9. 25告示 (吉ヶ沢宿舎)

ウ 道路

(ア) 車道

車道を次のとおりとする。

(表 1 5 : 道路 (車道) 表)

番号	路線名	区間	主要経過地
1	四万線	起点：群馬県吾妻郡中之条町（国立公園境界） 終点：群馬県吾妻郡中之条町 （四万温泉集団施設地区）	
2	万座白根線	起点：群馬県吾妻郡嬭恋村（万座集団施設地区） 終点：群馬県吾妻郡嬭恋村（国道接続点）	
3	鳥居峠線	起点：群馬県吾妻郡嬭恋村（田代・国立公園境界） 終点：長野県上田市（国立公園境界）	鳥居峠
4	東御嬭恋線	起点：群馬県吾妻郡嬭恋村 （新鹿沢・国立公園境界） 終点：長野県東御市（国立公園境界）	旧鹿沢、湯の丸高原、地藏峠
5	田代小諸線	起点：群馬県吾妻郡嬭恋村（田代・国立公園境界） 終点：長野県小諸市（甲・国立公園境界）	車坂峠、高峰高原、鹿沢
6	北軽井沢鬼押出線	起点：群馬県吾妻郡嬭恋村 （大カインコ・国立公園境界） 終点：群馬県吾妻郡嬭恋村（鬼押出）	鬼押出
7	北軽井沢軽井沢線	起点：群馬県吾妻郡嬭恋村 （鎌原・国立公園境界） 終点：長野県北佐久郡軽井沢町 （追分・国立公園境界）	分去茶屋、峰の茶屋、星野温泉
8	峠線	起点：長野県北佐久郡軽井沢町 （軽井沢・国立公園境界） 終点：長野県北佐久郡軽井沢町 （熊野神社）	

整備方針	旧計画との関係
四万温泉集団施設地区への到達道路として整備する。	昭27.10.9告示
万座集団施設地区から白根山・本白根方面への到達道路として整備する。	昭31.7.24告示 (万座弓池線)
群馬県と長野県を結ぶ連絡道路として整備する。	昭27.10.9告示 (一部変更)
群馬県と長野県を結ぶ連絡道路として整備する。	昭27.10.9告示 (鹿沢線) 昭34.3.24告示 (地藏峠線)
小諸市街地から嬬恋村へ到達する道路として整備する。	昭33.9.18告示 (小諸車坂線)
国道から鬼押出に到達する道路として整備する。	昭29.2.18告示 (一部変更)
群馬県と長野県を結ぶ連絡道路として整備する。	昭27.10.9告示 (軽井沢北軽井沢線)
見晴台園地への到達道路として整備する	昭27.10.9告示

番号	路線名	区間	主要経過地
9	高山万座線	起点：長野県上高井郡高山村 （牧・国立公園境界） 終点：長野県上高井郡高山村 （万座峠・国立公園境界） 起点：長野県上高井郡高山村 （牧・国立公園境界） 終点：群馬県吾妻郡嬭恋村 （万座集団施設地区・車道分岐点）	七味温泉、黒見山、万座峠、万座温泉
1 0	志賀草津線	起点：長野県下高井郡山ノ内町（国立公園境界） 終点：群馬県吾妻郡草津町（国立公園境界）	十二沢、琵琶池、木戸池、熊の湯波峠、白根山、殺生河原、天狗山
1 1	碓氷峠線	起点：群馬県安中市（国立公園境界） 終点：群馬県安中市（碓氷峠・国立公園境界）	熊ノ平
1 2	小諸浅間線	起点：長野県小諸市（国立公園境界） 終点：長野県小諸市（天狗温泉）	
1 3	仁礼菅平線	起点：長野県須坂市（国立公園境界） 終点：長野県上田市（菅平・車道合流点）	
1 4	真田菅平線	起点：長野県上田市（国立公園境界） 終点：長野県上田市（菅平・車道合流点）	

整備方針	旧計画との関係
長野県から万座集団施設地区への到達道路として整備する。	昭27.10.9告示 (山田白根線) 昭29.2.18告示 (高井万座線)
群馬県と長野県を結ぶ連絡道路として整備する。	昭27.10.9告示
群馬県と長野県を結ぶ連絡道路として整備する。	昭27.10.9告示
浅間山への登山道に到達する道路として整備する。	昭27.10.9告示
菅平に到達する道路として整備する。	昭27.10.9告示
菅平に到達する道路として整備する。	昭27.10.9告示

(イ) 歩道

歩道を次のとおりとする。

(表 1 6 : 道路 (歩道) 表)

番号	路線名	区間	主要経過地
1	中部北陸自然歩道線	起点：群馬県安中市（石山・国立公園境界） 終点：長野県北佐久郡軽井沢町 （桜沢東・歩道合流点） 起点：長野県北佐久郡軽井沢町 （旧軽井沢・国立公園境界） 終点：長野県北佐久郡軽井沢町 （峰ノ茶屋・歩道合流点）	旧中山道、熊ノ平、碓氷峠、白糸の滝
2	摩耶滝線	起点：群馬県吾妻郡中之条町 （日向見・四万温泉集団施設地区） 終点：群馬県吾妻郡中之条町（摩耶滝）	
3	小倉滝線	起点：群馬県吾妻郡中之条町 （四万温泉集団施設地区） 終点：群馬県吾妻郡中之条町（小倉滝）	
4	万座山田峠線	起点：群馬県吾妻郡嬭恋村（万座） 終点：群馬県吾妻郡草津町（山田峠） 終点：群馬県吾妻郡六合村（山田峠）	
5	万座熊池線	起点 群馬県吾妻郡嬭恋村（万座集団施設地区） 終点 群馬県吾妻郡嬭恋村（熊池・歩道合流点）	
6	万座本白根線	起点：群馬県吾妻郡嬭恋村（万座） 終点：群馬県吾妻郡草津町 （本白根・歩道分岐点）	
7	鳥居峠四阿山線	起点：群馬県吾妻郡嬭恋村（鳥居峠） 終点：群馬県吾妻郡嬭恋村（浦倉山）	的岩、パルコールスキー場ゴンドラ山頂駅
8	新鹿沢旧鹿沢線	起点：群馬県吾妻郡嬭恋村（旧鹿沢） 終点：群馬県吾妻郡嬭恋村（新鹿沢）	鹿沢園地、たまだれの滝

整備方針	旧計画との関係
中部北陸自然歩道として整備する。	平7.8.21告示
四万温泉集団施設地区から摩耶滝への自然探勝歩道として整備する。	昭27.10.9告示 (一部変更)
四万温泉集団施設地区から小倉滝への自然探勝歩道として整備する。	昭27.10.9告示 (一部変更)
万座から山田峠に至る登山道路として整備する。	昭49.10.7告示 (万座芳ヶ平線)
万座集団施設地区から熊池に至る自然探勝歩道として整備する。	昭55.7.23告示
万座から本白根山に至る登山道路として整備する。	昭49.10.7告示 (一部変更)
パルコール嬭恋スキー場から野地平、浦倉山を通り四阿山・土鍋山に至る登山道として整備する。	昭27.10.9告示 (四阿山登山線)
田代及び旧鹿沢から鹿沢集団施設地区に至る登山道路として整備する。	昭27.10.9告示

番号	路線名	区間	主要経過地
9	旧鹿沢角間鍋蓋山線	起点：群馬県吾妻郡嬭恋村（旧鹿沢） 終点：群馬県吾妻郡嬭恋村（鍋蓋山頂）	角間峠，角間山
10	湯ノ丸山線	起点：群馬県吾妻郡嬭恋村（地蔵峠） 終点：長野県東御市（烏帽子岳） 終点：群馬県吾妻郡嬭恋村 （角間峠・歩道分岐点）	湯ノ丸山
11	白根芳ヶ平線	起点：群馬県吾妻郡草津町（芳ヶ平） 終点：群馬県吾妻郡草津町（弓池）	
12	大平湿原花敷線	起点：群馬県吾妻郡草津町 （大平湿原・歩道分岐点） 終点：群馬県吾妻郡六合村（国立公園境界）	平兵衛池
13	本白根線	起点：群馬県吾妻郡草津町（弓池） 終点：群馬県吾妻郡草津町（弓池）	逢の峰
14	野反湖畔線	起点：群馬県吾妻郡六合村（富士見峠） 終点：群馬県吾妻郡六合村（富士見峠）	野反湖野営場
15	野反湖周回線	起点：群馬県吾妻郡六合村（富士見峠） 終点：群馬県吾妻郡六合村（池の峠・車道出合） 起点：群馬県吾妻郡六合村（第1野営場） 起点：群馬県吾妻郡六合村（第2野営場） 終点：群馬県吾妻郡六合村（富士見峠）	八間山、高沢山、エビ山、弁天山
16	横手山草津線	起点：群馬県吾妻郡六合村及び長野県下高井郡山ノ内町（横手山山頂） 終点：群馬県吾妻郡草津町（国立公園境界）	渋峠、芳ヶ平、常布の滝
17	稲包山線	起点：群馬県利根郡みなかみ町（三国峠） 終点：群馬県吾妻郡中之条町 （赤沢山・歩道分岐点）	稲包山

整備方針	旧計画との関係
旧鹿沢から鍋蓋山に至る登山道路として整備する。	昭27.10.9告示 (角間峠線)
地蔵峠から烏帽子岳および角間峠に至る登山道路として整備する。	新規
芳ヶ平から弓池に至る歩道として整備する。	昭27.10.9告示
大平湿原から田代原に至る歩道として整備する。	昭27.10.9告示 (芳ヶ平花敷線)
弓池から本白根山を通り弓池に至る登山道として整備する。	昭27.10.9告示 (一部変更)
野反湖畔の自然探勝歩道として整備する。	昭27.10.9告示 (野反線)
野反湖周回登山道として整備する。	新規
横手山山頂から草津に至る登山道として整備する。	昭27.10.9告示 (渋峠草津線)
三国峠から稲包山を通り赤沢山に至る登山道として整備する。	昭27.10.9告示 (一部変更)

番号	路線名	区間	主要経過地
18	赤沢山線	起点：群馬県利根郡みなかみ町（法師温泉） 終点：群馬県吾妻郡中之条町 （日向見・四万温泉集団施設地区）	赤沢山
19	根子岳登山線	起点：長野県上田市（菅平） 終点：長野県上田市（根子岳山頂）	
20	菅平四阿山線	起点：長野県上田市（菅平ダボス） 終点：長野県上田市（四阿山頂） 起点：長野県上田市（菅平牧場） 終点：長野県上田市（四阿・根子岳歩道分岐点）	根子岳
21	黒斑山登山線	起点：長野県小諸市（車坂峠） 終点：群馬県吾妻郡嬭恋村（しゃくなげ園） 起点：群馬県吾妻郡嬭恋村（トーミの頭） 終点：長野県小諸市（湯ノ平歩道合流点） 起点：群馬県吾妻郡嬭恋村（鋸岳） 終点：長野県小諸市（賽ノ河原歩道合流点） 起点：群馬県吾妻郡嬭恋村（蛇骨岳） 終点：群馬県吾妻郡嬭恋村 （中コース・歩道合流点）	黒斑山、蛇骨岳、白ハゲ、賽ノ河原
22	不動滝浅間山頂線	起点：長野県小諸市（天狗温泉） 終点：長野県北佐久郡軽井沢町（浅間山頂） 終点：長野県北佐久郡御代田町（前掛山）	火山館、湯ノ平
23	国境平峠線	起点：長野県北佐久郡軽井沢町 （国境平・国立公園境界） 終点：長野県北佐久郡軽井沢町（熊野神社）	鼻曲山、留夫山
24	小瀬鼻曲山頂線	起点：長野県北佐久郡軽井沢町（鼻曲峠） 終点：長野県北佐久郡軽井沢町（長日向）	長日向、鼻曲峠
25	鼻曲峠剣ノ峰霧積線	起点：長野県北佐久郡軽井沢町（鼻曲峠） 終点：群馬県安中市（霧積温泉・歩道合流点） 終点：群馬県安中市（剣ノ峰山頂）	金山、十六曲峠

整 備 方 針	旧計画との関係
法師温泉から赤沢山を通り四万温泉集団施設地区に至る登山道として整備する。	昭27. 10. 9告示 (一部変更)
菅平から根子岳をとおり四阿山に至る登山道として整備する。	昭27. 10. 9告示
菅平から四阿山に至る登山道として整備する。	昭27. 10. 9告示 (四阿山登山線)
黒斑山及び浅間山の景観を楽しむ登山道として整備する。	昭30. 4. 22告示 (高峰線)
浅間山に至る登山道として整備する。	昭27. 10. 9告示 (浅間登山線)
長日向から鼻曲山を通り熊野神社に至る登山道として整備する。	昭27. 10. 9告示 (峠国境平線)
小瀬から鼻曲山山頂への登山道路として整備する。	新 規
鼻曲山から霧積温泉，剣ノ峰山頂に至る登山道路として整備する。	昭27. 10. 9告示 (鼻曲霧積線)

番号	路線名	区間	主要経過地
26	峰の茶屋小浅間線	起点：長野県北佐久郡軽井沢町（国立公園境界） 終点：長野県北佐久郡軽井沢町（小浅間山頂）	千ヶ滝、小浅間山
27	離山線	起点：長野県北佐久郡軽井沢町 （軽井沢・国立公園境界） 終点：長野県北佐久郡軽井沢町 （軽井沢・国立公園境界）	
28	追分石尊山線	起点：長野県北佐久郡軽井沢町 （追分・国立公園境界） 終点：長野県北佐久郡軽井沢町（浅間石尊山頂）	石尊山
29	峠碓氷峠線	起点：長野県北佐久郡軽井沢町 （桜沢東・歩道分岐点） 終点：群馬県安中市（碓氷峠・国立公園境界）	

整備方針	旧計画との関係
千ヶ滝から小浅間山，浅間山に至る登山道として整備する。	昭27.10.9告示 (浅間登山線)
離山の登山道として整備する。	昭27.10.9告示 (離山線)
追分から石尊山に至る登山道として整備する。	昭27.10.9告示 (浅間登山線)
軽井沢から碓氷峠に至る登山道として整備する。	平7.8.21告示

ウ 運輸施設

運輸施設を次のとおりとする。

(表 17 : 運輸施設表)

番号	路線名	種類	区 間	主要経過地
1	孀恋万座線	一般自動車道	起点：群馬県吾妻郡孀恋村 (三原・国立公園境界) 終点：群馬県吾妻郡孀恋村 (万座温泉)	表万座、孀恋牧場
2	本白根線	索道運送施設	起点：群馬県吾妻郡草津町 (殺生河原) 終点：群馬県吾妻郡草津町 (ロープウェイ山頂駅)	
3	逢の峰本白根線	索道運送施設	起点：群馬県吾妻郡草津町 (ロープウェイ山頂駅) 終点：群馬県吾妻郡草津町 (本白根山) 起点：群馬県吾妻郡草津町 (ロープウェイ山頂駅・いもり池) 終点：群馬県吾妻郡草津町 (逢の峰)	
4	渋峠横手山線	索道運送施設	起点：群馬県吾妻郡六合村 (渋峠) 終点：群馬県吾妻郡六合村 (横手山)	
5	湯ノ丸山線	索道運送施設	起点：長野県東御市 (湯の丸高原・地藏峠) 終点：長野県東御市 (湯の丸高原)	
6	峰の茶屋三原線	一般自動車道	起点：長野県北佐久郡軽井沢町 (峰の茶屋) 終点：群馬県吾妻郡孀恋村 (鎌原・国立公園境界)	六里ヶ原、鬼押出
7	白糸旧軽井沢線	一般自動車道	起点：長野県北佐久郡軽井沢町 (峰の茶屋・国道分岐点) 終点：長野県北佐久郡軽井沢町 (小瀬・国立公園境界)	白糸の滝、小瀬

整備方針	旧計画との関係
万座集団施設地区に到達する道路として整備する。	新規 (車道からの振替え)
殺生河原から逢の峰に至る索道として整備する。	新規 (単独施設からの振替え) (昭34. 12. 12.)
ロープウェイ山頂駅から本白根山、逢の峰に至る索道として整備する。	昭35. 10. 26告示 (いもり池) 昭36. 7. 1告示 (逢の峰)
渋峠から横手山に至る索道として整備する。	昭39. 10. 23告示 (渋峠横手山線)
湯ノ丸山への索道として整備する。	新規
群馬県と長野県を結ぶ風景鑑賞、連絡道路として整備する。	新規 (車道からの振替え)
群馬県と長野県を結ぶ風景鑑賞、連絡道路として整備する。	新規

4 参考事項

(1) 指定植物

特別地域において、採取または損傷を規制する植物は次のとおりである。

(表18：指定植物一覧表)

科名	種名 (ミズゴケ科の植物にあつては属名)
ミズゴケ	ミズゴケ
ヒカリゴケ	ヒカリゴケ
ヒカゲノカズラ	ミヤマヒカゲノカズラ、ヒメスギラン、スギラン、マンネンスギ、コスギラン、タカネヒカゲノカズラ
イワヒバ	エゾヒメクラマゴケ、コケスギラン、ヒモカズラ、イワヒバ
ミズニラ	ヒメミズニラ
ハナヤスリ	ヒメハナワラビ (ヘビノシタ)、エゾフユノハナワラビ (ヤマハナワラビを含む。)
イノモトソウ	ミヤマウラジロ、フジシダ
オシダ	ナンタイシダ、オクヤマワラビ、ナヨシダ、ウサギシダ、イワウサギシダ、タチヒメワラビ、トガクシデンダ、コガネシダ
シシガシラ	ミヤマシシガシラ
チャセンシダ	アオチャセンシダ、クモノスシダ
ウラボシ	ミヤマウラボシ、イワオモダカ
マツ	ハイマツ
ヒノキ	ミヤマビャクシン (ミヤマハイビャクシン)、ホンドミヤマネズ
イチイ	キャラボク
ツチトリモチ	ミヤマツチトリモチ
タデ	イブキトラノオ、ハルトトラノオ、ムカゴトラノオ、ウラジロタデ、オンタデ、タカネスイバ
ナデシコ	カトウハコベ、タガソデソウ、ミヤマミミナグサ、シナノナデシコ、エゾカワラナデシコ、タカネナデシコ (クモイナデシコを含む)、センジュガンピ、タカネツメクサ、コバノツメクサ、ワダソウ、ヒゲネワチガイ、エゾフスマ (シラオイハコベ)
モクレン	オオヤマレンゲ
キンポウゲ	オオレイジンソウ、ハコネトリカブト、レイジンソウ、オンタケブシ、イヌハコネトリカブト、アズマレイジンソウ、ホソバトリカブト、ミヨウコウトリカブト、ジョウシュウトリカブト、タカネトリカブト、フクジュソウ、ヒメイチゲ、ハクサンイチゲ、ミスミソウ (スハマソウ含む。)、イチリンソウ、キクザキイチリンソウ、アズマイチゲ、サンリンソウ、エゾイチゲ、レンゲショウマ、ミヤマオダマキ、リュウキンカ (エンコウソウ含む。)、ミヤマハンショウヅル (コミヤマハンショウヅルを含む。)、カザグルマ、トリガタハンショウヅル、バイカオウレン、ミツバオウレン、ミツバノバイカオウレン (コシジオウレン)、シラネアオイ、アズマシロカネソウ、トウゴクサバノオ、オキナグサ、ミヤマキンポウゲ

科名	種名 (ミズゴケ科の植物にあつては属名)
キンポウゲ	イチョウバイカモ、イトキンポウゲ、ミヤマカラマツ、シキンカラマツ、モミジカラマツ、キンバイソウ、シナノキンバイ、ヤマシャクヤク、ベニバナヤマシャクヤク
メギ	サンカヨウ、クモイイカリソウ、トキワイカリソウ、ウラジロイカリソウ、トガクシショウマ (トガクシソウ)
スイレン	ヒツジグサ
ウマノスズクサ	コシノカンアオイ、ウスバサイシン (サイシン)
オトギリソウ	オクヤマオトギリ、コオトギリ、ニッコウオトギリ、イワオトギリ (ハイオトギリ)、ミヤマオトギリ (シナノオトギリ)、トガクシオトギリ
モウセンゴケ	モウセンゴケ
ケシ	エゾエンゴサク、コマクサ、オサバグサ
アブラナ	ミヤマハタザオ、フジハタザオ、イワハタザオ、ミヤマガラシ (ヤマガラシ)、トガクシナズナ
ベンケイソウ	ツメレンゲ、ホソバイワベンケイ (アオノイワベンケイ)、イワベンケイ、ミヤママンネングサ、チチッパベンケイ
ユキノシタ	ハナチダケサシ、アラシグサ、ハナネコノメ、コシノチャルメルソウ、ヒメウメバチソウ、オオシラヒゲソウ、シラヒゲソウ、ウメバチソウ (コウメバチソウを含む。)、ヤシヤビシヤク、シコタンソウ、ヒメクモマダサ、ダイヤモンドソウ (ウチワダイヤモンドソウを含む。)、ミヤマダイヤモンドソウ、ウラベニダイヤモンドソウ、クロクモソウ、フキユキノシタ、ハルユキノシタ
バラ	シモツケソウ (アカバナシモツケソウを含む。)、ノウゴウイチゴ、シロバナノヘビイチゴ (モリイチゴ)、ミヤマダイコンソウ、チングルマ、エゾノコリンゴ、イワキンバイ、キンロバイ、ミヤマキンバイ、ウラジロキンバイ、クロバナロウゲ、ミネザクラ (チシマザクラを含む。)、オオタカネバラ、タカネイバラ、カラフトイバラ、コガネイチゴ、ベニバナイチゴ、キビナワシロイチゴ、タカネトウウチソウ (ケトウウチソウを含む。)、イワシモツケ、マルバイワシモツケ
マメ	ムラサキモメンヅル、イワオオギ、シャジクソウ
フウロソウ	グンナイフウロ (タカネグンナイフウロを含む。)、アサマフウロ、コフウロ、ハクサンフウロ
トウダイグサ	ハクサンタイゲギ
ジンチョウゲ	ナニワズ
スミレ	キバナノコマノツメ、ウスバスミレ、チシマウスバスミレ (ケウスバスミレ)、オオバクスミレ、ミヤマクスミレ、エゾアオイスミレ (マルバケスミレ)、タカネスミレ (クモマスミレ)、ナエバクスミレ、ミヤマスミレ、ヒメスミレサイシン
アカバナ	アシボソアカバナ、ヒメアカバナ、ミヤマアカバナ
ミズキ	ゴゼンタチバナ

科 名	種 名 (ミズゴケ科の植物にあつては属名)
セリ	イワニンジン、イワテトウキ (ナンブトウギ)、ミシマサイコ、ハクサンサイコ、ミヤマゼンゴ、ミヤマセンキュウ、イブキゼリ、ミヤマニンジン、ハクサンボウフウ、オオカサモチ (オニカサモチ)、タカネイブキボウフウ、シラネニンジン、ミヤマウイキョウ (ヤマウイキョウ)
イワウメ	イワウメ、ヒメイワカガミ、イワカガミ (コイワカガミ、オオイワカガミを含む。)、イワウチワ (オオイワウチワ、トクワカソウを含む。)
イチヤクソウ	ウメガサソウ、シャクジョウソウ、ギンリョウソウモドキ (アキノギンリョウソウ)、ギンリョウソウ、コバノイチヤクソウ、ベニバナイチヤクソウ (ベニイチヤクソウ)、マルバノイチヤクソウ、ジンヨウイチヤクソウ、コイチヤクソウ
ツツジ	ヒメシャクナゲ、クロヒメシャクナゲ、コメバツガザクラ、イワヒゲ、ハリガネカズラ、アカモノ、シラタマノキ、ジムカデ、ミネズオウ、ウラジロヨウラク (ツリガネツツジを含む。)、ガクウラジロヨウラク、ヒメツルコケモモ、ツルコケモモ、イワナシ、アオノツガザクラ、コツガザクラ (コツガザクラ)、ツガザクラ、ムラサキヤシオ、キバナシャクナゲ、ハクサンシャクナゲ (シロバナシャクナゲ、ネモトシャクナゲを含む。)、レンゲツツジ (キンレンゲを含む。)、ホンシャクナゲ、アズマシャクナゲ、サイコクミツバツツジ、アカヤシオ、オオコメツツジ、コメツツジ (チョウジ型を含む。)、トウゴクミツバツツジ、ミヤマホツツジ、サラサドウダン、ベニサラサドウダン、マルバウスゴ (ナンブクロウスゴ)、コケモモ
ガンコウラン	ガンコウラン
サクラソウ	ヤナギトラノオ、ハクサンコザクラ (ナンキンコザクラ)、クリンソウ、オオサクラソウ、ユキワリソウ、サクラソウ、ツマトリソウ、コツマトリソウ
リンドウ	トウヤクリンドウ、オヤマリンドウ、リンドウ、ハルリンドウ、タテヤマリンドウ、エゾリンドウ、エゾオヤマリンドウ、ホロムイリンドウ、ハナイカリ、ホソバツルリンドウ、ムラサキセンブリ、イワイチョウ、ミツガシワ
アカネ	ツルアリドオシ
ムラサキシソ	エゾルリソウ、ミヤマムラサキ、ムラサキ カイジンドウ、ミヤマクマバナ、ムシャリンドウ、タテヤマウツボグサ、イブキジャコウソウ (イワジャコウソウを含む。)
ナス	アオホオズキ (タカオホオズキを含む。)
ゴマノハグサ	ミヤマコゴメグサ、ホソバコゴメグサ、トガクシコゴメグサ、ヒメコゴメグサ (コバノコゴメグサ)、オオバミゾホオズキ、ミヤマシオガマ、ヨツバシオガマ、セリバシオガマ、オニシオガマ、トモエシオガマ、エゾシオガマ、ヒメクワガタ、グンバイヅル (マルバクワガタ)、ヒメトラノオ、ミヤマクワガタ、テングクワガタ、クガイソウ

科名	種名 (ミズゴケ科の植物にあつては属名)
イワタバコ ハマウツボ タヌキモ	イワタバコ オニク、キヨスミウツボ ムシトリスミレ、ヒメタヌキモ、ホザキノミミカキグサ、ムラサキミミカキグサ
オオバコ スイカズラ	ハクサンオオバコ ベニバナツクバネウツギ、リンネソウ、イボタヒョウタンボク、コゴメヒョウタンボク、コウグイスカグラ、オオヒョウタンボク、キバナウツギ
オミナエシ マツムシソウ キキョウ	コキンレイカ (ハクサンオミナエシ) マツムシソウ、タカネマツムシソウ フクシマシャジン、ヒメシャジン、ミヤマシャジン、イワシャジン、ハクサンシャジン (ナカネツリガネニンジン)、イワギキョウ、ヤマホタルブクロ、サワギキョウ、タニギキョウ、キキョウ
キク	チョウジギク、ウサギギク (エゾウサギギクを含む。)、ミヤマオトコヨモギ、アサギリソウ、ハコネギク (ミヤマコンギク)、タカネコンギク、カニコウモリ、オクヤマコウモリ、イワインチン (オオイワインチン)、モリアザミ、ホソエノアザミ、オニアザミ (ハリオニアザミを含む。)、ヤツガタケアザミ、ジョウシュウオニアザミ、ヤチアザミ、ニッコウアザミ、オキナアザミ、エゾムカシヨモギ、アズマギク、ミヤマアズマギク、ジョウシュウアズマギク、ハコネヒヨドリ、ミヤマコウゾリナ、ミズギク (オゼミズギクを含む。)、タカネニガナ、クモマニガナ、ホソバヒナウスユキソウ、ウスユキソウ、ミネウスユキソウ、マルバダケブキ、オタカラコウ、カンチコウゾリナ (タカネコウゾリナ)、オオニガナ、ミヤマキタアザミ、カルイザワトウヒレン、ミヤコアザミ、シラネアザミ、クロトウヒレン、アサマヒゴタイ、ミヤマトウヒレン、ヒメヒゴタイ、ヤハズトウヒレン、ヤハズヒゴタイ (ミヤマヒゴタイ)、キクアザミ、コウリンカ、ダキバキオン、サワオグルマ、タカネコウリンカ、ミヤマアキノキリンソウ (コガネギク) (キリガミネアキノキリンソウを含む。)、ミヤマタンポポ (タテヤマタンポポ)
ユリ	ネバリノギラン、シロウマアサツキ、シブツアサツキ、ミヤマラッキョウ、ツバメオモト、スズラン、カタクリ、ミヤマクロユリ、ヒメアマナ、キバナノアマナ、キスゲ (ユウスゲ)、アサマキスゲ、ニッコウキスゲ (ゼンテイカ)、イワギボウシ、トウギボウシ、オゼソウ、ササユリ、コオニユリ、ホソバコオニユリ (タニマユリ)、クルマユリ、チシマアマナ、ホソバノアマナ、ヒメマイヅルソウ、キンコウカ、キヌガサソウ、クルマバツクバネソウ、ワニグチソウ、ヤマトユキザサ (オオバユキザサ)、ハルナユキザサ、ヒロハユキザサ、オオバタケシマラン、チシマゼキショウ (リシリゼキショウ)、イワショウブ、ハナゼキショウ (イワゼキショウ)、ヒメイワショウブ、タマガワホトトギス、エンレイソウ、ミヤマエンレイソウ (シロバナエンレイソウ)、アマナ

科名	種名 (ミズゴケ科の植物にあつては属名)
ユリ	タカネシュロソウ (ムラサキタカネアオヤギソウ)、タカネアオヤギソウ、コバイケイソウ (ウラゲコバイケイを含む。)
アヤマ イグサ	ヒオウギアヤマ ミヤマホソコウガイゼキショウ、タカネスズメノヒエ (ミヤマスズメノヒエ)
ホシクサ イネ	ノソリホシクサ コミヤマヌカボ、ミヤマヌカボ、タカネコウボウ、ヒゲノガリヤス、ミヤマノガリヤス、タカネウシノケグサ、ミヤマドジョウツナギ
サトイモ	カルイザワテンナンショウ、ヒメカイウ、ミズバショウ、ヒメザゼンソウ、ザゼンソウ
ミクリ	ホソバタマミクリ
カヤツリグサ	タテヤマスゲ、ハクサンスゲ、クリイロスゲ、イトキンスゲ、コハリスゲ、タカネハリスゲ、ダケスゲ、キンスゲ、イワスゲ クモマシバスゲ、ヌイオスゲ (シロウマヒメスゲ)、サギスゲ、ワタスゲ、ヒゲハリスゲ、ミネハリイ、ミヤマホタルイ
ラン	コアニチドリ、ミスズラン、エビネ、キンセイラン、ナツエビネ、キソエビネ、サルメンエビネ、ギンラン、キンラン、ササバギンラン、アオチドリ、サイハイラン、シュンラン (ホクロ)、コアツモリ、アツモリソウ、キバナノアツモリソウ、イチョウラン、サワラン (アサヒラン)、コイチョウラン、アオスズラン (エゾスズラン)、カキラン、オキノヤガラ、アケボノシュスラン、ヒメミヤマウズラ、ミヤマウズラ、シュスラン、ノビネチドリ、テガタチドリ (チドリソウ)、ミヤマモジズリ、オオミズトンボ (サワトンボ)、ミズトンボ、ムカゴソウ、セイタカスズムシ、ジガバチソウ、クモキリソウ、スズムシソウ、フタバラン (コフタバラン)、ミヤマフタバラン、ホザキイチョウラン、アリドオシラン、サカネラン、ハクサンチドリ (ウズラバハクサンチドリを含む。)、カモメラン (カモメソウ)、オノエラン、ウチョウラン、ニョホウチドリ、コケイラン、ジンバイソウ、ミズチドリ、ツレサギソウ、ヤマサギソウ、マイサギソウ、タカネサギソウ、オオバノトンボソウ、コバノトンボソウ、キソチドリ、ナガバキノチドリ、オオヤマサギソウ、ミヤマチドリ (ニッコウチドリ)、ホソバノキノチドリ、トキソウ、ヒトツボクロ、トンボソウ、ショウキラン

(2) 過去の経緯

ア 公園区域

昭和24年 9月 7日 公園区域の指定

イ 保護計画

昭和27年10月28日 特別地域の指定

昭和44年 1月10日 特別保護地区の指定

昭和44年 8月29日 特別地域の一部変更

ウ 利用計画

昭和27年10月 9日 集団施設地区の追加(四万温泉、草津、菅平、西千ヶ滝)
利用計画の決定(追加:苑地11、宿舎12、野営場3、車道16、
歩道30)

昭和29年 2月18日 利用計画の一部変更(経路変更 歩道を車道に変更2)

昭和29年12月29日 集団施設地区の変更(草津 → 草津及び万座、万座詳細計画の決定)

昭和30年 4月22日 利用計画の決定(追加:歩道1)

昭和31年 7月24日 利用計画の決定(追加:野営場1、スキー場1、車道1)

昭和31年11月 7日 利用計画の決定(追加:スキー場1)

昭和32年 3月29日 利用計画の決定(追加:宿舎1)

昭和32年10月 1日 集団施設地区の変更(万座区域指定)

昭和32年10月28日 利用計画の決定(追加:野営場1)

昭和33年 9月18日 利用計画の決定(追加:車道1 削除:歩道1)

昭和34年 3月24日 利用計画の決定(追加:車道1 削除:歩道1)

昭和34年 9月25日 利用計画の決定(追加:宿舎1)

昭和34年10月26日 利用計画の決定(追加:宿舎1、スキー場1)

昭和34年12月12日 利用計画の決定(追加:索道1)

昭和35年 5月17日 利用計画の決定(追加:宿舎1、スキー場1)

昭和35年10月26日 利用計画の決定(追加:索道2)

昭和35年11月14日 利用計画の決定(追加:宿舎1)

昭和35年12月26日 利用計画の決定(追加:休憩所3、索道1)

昭和36年 9月11日 利用計画の決定(追加:宿舎1、スキー場1)

昭和36年10月24日 利用計画の決定(追加:宿舎1、スキー場1)

昭和37年10月 3日 集団施設地区の追加(鹿沢一般計画、詳細計画の決定、区域指定)

利用計画の決定(追加:スキー場1)

昭和38年 3月 9日 集団施設地区の変更(万座詳細計画の変更)

昭和38年11月29日 利用計画の決定(追加:園地1、スキー場1)

昭和39年 2月28日 利用計画の決定(追加:索道1)

昭和39年10月23日 利用計画の決定(追加:スキー場1、索道1)

昭和39年12月17日 利用計画の決定(追加:スキー場1)

昭和40年 3月19日 利用計画の決定(追加:宿舎1、休憩所1、ゴルフ場1)

昭和41年12月14日	利用計画の決定（追加：駐車場1）
昭和43年8月23日	利用計画の決定（追加：避難小屋1）
昭和44年8月29日	集団施設地区の追加（小瀬詳細計画の決定、区域指定） 集団施設地区の廃止（西千ヶ滝） 利用計画の決定（廃止：野営場1）
昭和47年9月16日	利用計画の決定（追加：宿舎1）
昭和48年2月2日	利用計画の決定（追加：歩道1）及び一部変更（起終点等整理1）
昭和49年10月7日	利用計画の決定（追加：歩道2）
昭和55年7月23日	利用計画の決定（追加：歩道1）
平成2年7月7日	集団施設地区の変更（万座詳細計画変更）
平成7年8月21日	利用計画の決定（追加：歩道1 削除：歩道1）及び一部変更（起終点等整理2）

(3) 公園区域及び公園計画の変更

ア 公園区域及び保護規制計画

(表 19 : 公園区域及び保護規制計画変更表)

番号	変更内容	位置
1	普通地域 ↓ 特別保護地区	群馬県吾妻郡嬭恋村内 大字鎌原の一部
2	特別地域 ↓ 特別保護地区	長野県上田市 大字菅平高原の一部
3	特別地域 ↓ 第1種特別地域	群馬県吾妻郡嬭恋村 大字鎌原の一部

変 更 理 由	面 積 (ha)
<p>浅間山は我が国を代表する火山の一つであり、現在も活発な火山活動がみられ、関東平野からも眺望の対象となる当該地域における象徴的な山岳地である。</p> <p>外輪山である蛇骨岳、黒斑山、剣ヶ峰は火山地形特有の険しい爆裂火口壁を有し特異な地形・地質となっており、亜高山性針葉樹林のシラビソ、オオシラビソの群落が広がり天然カラマツ林が随所にみられる等優れた自然林が残されている。</p> <p>また、稜線部から北側斜面にかけては広範囲にクロマメノキ群落が広がり稀少な高山蝶の重要な生息地となっている。</p> <p>以上のように特異な自然景観を有し、当公園の核心部として現在の景観を厳正に保護する必要性の高い地域であることから特別保護地区にするもの。</p>	<p>285 (私 285)</p>
<p>四阿山はコニーデ型の火山で根子岳から浦倉山を含む四阿火山の主峰であり、北西面には大爆発による大きな火口跡があり特異な地形・地質となっている。稜線部ではハクサンチドリやイワイチョウをはじめクロマメノキ群落等の亜高山帯植生が広がり亜高山帯特有の多種多様な高山植物をみることができる。</p> <p>また山頂部から標高1,600m付近には樹齢100年以上の針葉樹と広葉樹が混ざった優れた天然林が広がっている。</p> <p>一方、古くから信仰の山として崇められ、百名山にも選定されている。</p> <p>以上のように特異な景観を有しており、現在の景観の保護を厳正に図る必要性の高い地域であることから特別保護地区とするもの。</p>	<p>183 (私 183)</p>
<p>浅間山の北面に広がる鬼押出は、天明3年の浅間山大爆発の際、浅間山からの溶岩流出によって形成された溶岩台地である。植生がほとんど見られない巨大な溶岩塊が積み重なった地形・地質であり、広大で荒涼とした特異な景観を有している。</p> <p>以上のような優れた風致景観を厳正に維持する必要性の高い地域であることから第1種特別地域とするもの。</p>	<p>1,022 (公 472) (私 550)</p>

番号	変更内容	位置
4	普通地域 ↓ 第1種特別地域	群馬県吾妻郡嬭恋村 大字鎌原の一部
5	特別地域 ↓ 第1種特別地域	群馬県吾妻郡草津町 国有林吾妻森林管理署158林班の一部
6	特別地域 ↓ 第1種特別地域	群馬県吾妻郡草津町 国有林吾妻森林管理署156林班の全部 群馬県吾妻郡草津町 大字草津の一部 群馬県吾妻郡草津町 国有林吾妻森林管理署146林班の一部

変 更 理 由	面 積 (ha)
<p>湯ノ丸山は浅間山から連なる主稜線に位置し、鹿沢集団施設地区や草津白根方面からの眺望対象として重要な山域である。</p> <p>山頂部は高山ハイデ及び風衝地が広がっており、チングルマ、ガンコウラン、コケモモ等高山帯特有の植物群落が見られるなど、優れた自然景観を有している。</p> <p>以上のような優れた風致景観を厳正に維持する必要性の高い地域であることから第1種特別地域とするもの。</p>	<p>16 (私 16)</p>
<p>本白根山は約3,000年前の火山活動を最後に活動を休止している火山である。山頂付近では大きな火口が見られ、コマクサをはじめ、コキンレイカ、ガンコウラン、ヒメシャジン等の多様な高山植物が群落を形成している。</p> <p>鏡池では周氷河作用により形成される亀甲状の構造土を観察できるなど、学術的に非常に価値の高い地域である。</p> <p>以上のような優れた風致景観を厳正に維持する必要性の高い地域であることから第1種特別地域とするもの。</p>	<p>49 (国 49)</p>
<p>草津白根山の山頂付近には湯釜、水釜、潤釜という火口湖があり、その中で最も大きい湯釜は火山活動の影響を受け神秘的なエメラルドグリーン色の湖水を蓄える等、特異な地形・地質となっている。周辺は火山地形特有の無植生地帯となっており、荒涼とした特異な自然景観となっている。</p> <p>また、草津白根山の北東部に位置する芳ヶ平は、火山噴出物上に発達した高層湿原であり、湿原の広範囲にヤチスゲ群落が発達し、ワタスゲ、ホソバノキノチドリ、イワノガリヤス等多くの湿原植物が生育するなど、優れた自然景観を有している。</p> <p>以上のような優れた風致景観を厳正に維持する必要性の高い地域であることから第1種特別地域とするもの。</p>	<p>476 (国 432) (公 44)</p>

番号	変更内容	位置
7	特別地域 ↓ 第2種特別地域	群馬県吾妻郡中之条町内 国有林吾妻森林管理署 1 0 林班、1 1 林班、2 1 林班 及び 2 3 林班の各一部 群馬県吾妻郡中之条町 大字四万の一部
8	特別地域 ↓ 第2種特別地域	群馬県吾妻郡六合村内 国有林吾妻森林管理署 2 2 3 林班及び 2 2 4 林班の全 部 群馬県吾妻郡六合村 大字入山の一部
9	特別地域 ↓ 第2種特別地域	群馬県吾妻郡六合村内 国有林吾妻森林管理署 1 4 6 林班の一部

<p>四万温泉は、古くから温泉湯治の場として栄え歴史的にも価値のある建造物を多々有する温泉保養地である。国指定の重要文化財である日向見薬師堂や随所に整備された外湯（共同浴場）からなる良好な人文景観と、森林や溪谷、大小の滝を見ることができるとともに、良好な自然景観を地域全体で一体となって有している。</p> <p>国民保養温泉地に第1号で指定されており、宿泊日帰りを問わず多くの利用があるために、日向見川の摩耶の滝、小倉沢の小倉の滝などの自然探勝のための遊歩道や園路が地区一帯に整備されている。</p> <p>以上のように、各種行為との調整を図りつつ、良好な風致の維持を適正に図るとともに、快適かつ安全な利用の促進を図ることが必要な地域であることから第2種特別地域とするもの。</p>	<p>503 (国 308) 私 195)</p>
<p>野反湖は、周囲が山々に囲まれ広大な解放水面が景観の特徴であり、湖畔の湿地には群馬県の植物レッドリストに掲載されているノソリホシクサが生育する他、レンゲツツジ、ニッコウキスゲの群落がみられる。</p> <p>また周辺の山間部にはシラビソ、オオシラビソ、ミズナラ等の良好な天然森林が広がる等、湖面から山地にかけて地域一帯でまとまった良好な自然景観を有している地域である。</p> <p>こうした良好な自然景観を活かして当該地域には野営場や宿舎、遊歩道が整備され自然散策等や風景探勝等、多くの利用者が訪れている。</p> <p>以上のように、各種行為との調整を図りつつ、良好な風致の維持を適正に図るとともに、快適かつ安全な利用の促進を図ることが必要な地域であることから第2種特別地域とするもの。</p>	<p>959 (国 728) 私 231)</p>
<p>横手山は万座地区と志賀高原からの眺望対象として重要であるとともに、その東部に広がる火山性高原一帯は、シラビソやオオシラビソ等の天然林が広がり良好な自然景観を有している。</p> <p>また、万座・草津地域と志賀高原を結ぶ国道292号線（通称志賀草津高原ルート）が開設され公園利用上重要な地域であり、シーズン中には多くの利用がある。</p> <p>以上のように、各種行為との調整を図りつつ、良好な風致の維持を適正に図るとともに、快適かつ安全な利用の促進を図ることが必要な地域であることから第2種特別地域とするもの。</p>	<p>628 (国 628)</p>

番号	変 更 内 容	位 置
1 0	<p>特別地域 ↓ 第2種特別地域</p>	<p>群馬県吾妻郡六合村内 国有林吾妻森林管理署 1 4 9 林班及び 1 5 2 林班の各一部</p> <p>群馬県吾妻郡草津町内 国有林吾妻森林管理署 1 5 5 林班の全部並びに 1 5 8 林班、1 6 3 林班、1 6 9 林班及び 1 7 1 林班の各一部</p> <p>群馬県吾妻郡草津町 大字草津の一部</p>
1 1	<p>特別地域 ↓ 第2種特別地域</p>	<p>群馬県吾妻郡嬭恋村内 国有林吾妻森林管理署 1 8 6 林班及び 1 9 1 林班の全部並びに 1 7 4 林班、1 8 9 林班及び 1 9 0 林班の一部</p> <p>群馬県吾妻郡嬭恋村 大字干俣の一部</p>

変 更 理 由	面 積 (ha)
<p>草津白根山及び本白根山の東麓に噴火にともなう溶岩流によって形成された、比較的傾斜の緩やかな火山性台地に広がる高原地帯であり、火山地形特有の自然景観を有している。</p> <p>特に中腹の殺生河原は約3,000年ほど前の溶岩流により形成され、現在も火山性ガスの噴気現象が見られ無植生帯となっている。火山性ガスの影響が少ない箇所ではアズマシャクナゲ群落が広がり、また谷沢川によって形成された溪谷沿いにはカラマツ林が広がっており、常布ノ滝や大江湿原等の探勝ポイントを随所にみることができ、良好な自然景観を有している。</p> <p>付近一帯は古くから旧草津街道として利用がなされており、現在も自然探勝のための歩道が麓の草津温泉から整備されており、冬季はスキー場としても利用される等、四季を通じて盛んな公園利用がなされている。</p> <p>西の河原は、草津温泉街の西のはずれにある景勝地で、あちこちから熱湯が沸きだし、湯川となって流れ出している風景をみることができ、温泉地草津を体感できる箇所である。湯川岸には、酸性の湯の中で増殖する、貴重なチャツボミゴケが生育するとともに周辺はアカマツ林が広がる等良好な自然景観を有している。</p> <p>四季を通して利用者が多い、当公園の最大の利用拠点でもあり、各種行為との調整を図りつつ、温泉街の人文景観と良好な自然景観が一体となった良好な風致の維持を適正に図るとともに、快適かつ安全な利用の促進を図る必要の高い地域であることから第2種特別地域とするもの。</p>	<p>1,485</p> <p>(国 1,319)</p> <p>公 8</p> <p>私 158</p>
<p>本白根山の西側に位置する万座地域は、上部にコメツガなどの針葉樹林をはじめとする亜高山帯特有の良好な自然植生が見られ、下部にはカラマツの造林地が広がっている。</p> <p>日本一の高標高地に位置した温泉郷で、古くから親しまれている。地区の河川や沢沿いに噴気現象が見られ、山岳地では高濃度の火山性ガスが発生していることから火山地帯特有の裸地化地形をみることができ、温泉施設と一体となった良好な人文・自然景観を有している。</p> <p>夏期は自然散策、冬期はスキー、または温泉保養と一年を通して利用が盛んな地域であり、草津・志賀または軽井沢・志賀を結ぶ公園利用上も重要な地区となっている。</p> <p>以上のように、各種行為との調整を図りつつ、良好な風致の維持を適正に図るとともに、快適かつ安全な利用の促進を図ることが重要な地域であることから第2種特別地域とするもの。</p>	<p>923</p> <p>(国 816)</p> <p>私 107</p>

番号	変更内容	位置
12	特別地域 ↓ 第2種特別地域	群馬県吾妻郡嬭恋村内 国有林吾妻森林管理署202林班、204林班、206林班、209林班、211林班、213林班から215林班までの各一部
13	特別地域 ↓ 第2種特別地域	長野県上田市 国有林東信森林管理署1071林班及び1072林班の全部 長野県上田市 大字菅平高原の一部
14	特別地域 ↓ 第2種特別地域	群馬県吾妻郡嬭恋村内 国有林吾妻森林管理署216林班の一部 群馬県吾妻郡嬭恋村 大字田代の一部

変 更 理 由	面 積 (ha)
<p>四阿山はコニーデ型の火山で根子岳から浦倉山を含む四阿火山の主峰であり、北西面には大爆発による大きな火口跡をみることができる。中腹には、数百mにもわたり連なる高さ5～15mの屏風岩又は的岩と呼ばれる岩脈があり、登山道沿いにこれらの雄大な景観を見ることができる。</p> <p>この地域一体はウラジロモミやオオシラビソ林、山麓ではカラマツ造林地と良好なミズナラ天然林が広がっており、古くから信仰の山としての崇められ、百名山にも選定されていることから近年は登山利用が非常に多い。</p> <p>以上のように、各種行為との調整を図りつつ、風致の維持を適正に図るとともに、快適かつ安全な利用の促進を図ることが重要な地域であることから第2種特別地域とするもの。</p>	<p>726 (国 726)</p>
<p>菅平は、四阿山と根子岳を最高峰とし、そこから南側に裾野末端までの緩く西へ傾いた草原性の高原と、その末端にせき止められて出来た西部の湿原性高原とからなっている。</p> <p>菅平湿原は、ハンノキ林に代表される湿性林とオオカサスゲ、ヨシが優占する低層湿原から成っており、ハルニレ・ヤチダモ等の疎林とスゲ類を主とする湿性草原が分布し、それを縫って蛇行する水流は良好な自然景観を有している。</p> <p>従前、地元農家の採草地としても利用されてきたが、近年は周辺の山地斜面にスキー場、山麓では高原野菜耕作地の他、球技グラウンド、テニスコート等の運動施設の利用や宿泊利用が盛んに行われている。また、根子岳・四阿山への登山基地となっており、高原避暑地としての利用も多い。</p> <p>以上のように、各種行為との調整を図りつつ、風致の維持を適正に図るとともに、快適かつ安全な利用の促進を図ることが重要な地域であることから第2種特別地域とするもの。</p>	<p>3,020 〔国 132〕 公 64 私 2,824〕</p>
<p>長野県と群馬県境にある鳥居峠は、四阿山の登山口であるとともに、信州菅平と群馬鹿沢を結ぶ国立公園利用の重要な動線にある。鳥居峠道路沿線はカラマツ造林地と良好なミズナラ天然林が広がっており、群馬県側は高原野菜耕作地となっている。</p> <p>以上のように、各種行為との調整を図りつつ、風致の維持を適正に図るとともに、快適かつ安全な利用の促進を図ることが重要な地域であることから第2種特別地域とするもの。</p>	<p>37 〔国 17〕 私 20〕</p>

番号	変更内容	位置
15	特別地域 ↓ 第2種特別地域	群馬県吾妻郡嬭恋村内 国有林吾妻森林管理署218林班の一部 群馬県吾妻郡嬭恋村 大字田代の一部
16	普通地域 ↓ 第2種特別地域	群馬県吾妻郡嬭恋村 大字田代及び大字鎌原の一部
17	普通地域 ↓ 第2種特別地域	群馬県吾妻郡嬭恋村 大字鎌原の一部
18	特別地域 ↓ 第2種特別地域	群馬県吾妻郡嬭恋村 大字鎌原の一部

変 更 理 由	面 積 (ha)
<p>鹿沢温泉は温泉保養としての利用の他に、夏は周辺山々への登山拠点、冬期はスキーと四季を通じて多くの利用がある。また、地区のほぼ中央の鹿沢集団施設地区には自然学習歩道（園地）や野営場が整備され、インフォメーションセンターが当該地域及び周辺の自然学習の拠点の役割を担っている。</p> <p>以上のように、各種行為との調整を図りつつ、風致の維持を適正に図るとともに、快適かつ安全な利用の促進を図ることが重要な地域であることから第2種特別地域とするもの。</p>	<p>1 0 0 (国 2 4) 公 1 7 私 5 9)</p>
<p>角間山及び棧敷山の頂上部は、クリ、ミズナラを主とする自然植生に覆われており、山麓は溪谷沿いにカラマツ造林地が広がっている。当該山域は、近接する鹿沢集団施設地区及び鹿沢温泉、スキー場の利用拠点から眺望の対象となる山域であるとともに、鹿沢集団施設地区を拠点に登山道が整備されている。</p> <p>以上のように、各種行為との調整を図りつつ、風致の維持を適正に図るとともに、快適かつ安全な利用の促進を図ることが重要な地域であることから第2種特別地域とするもの。</p>	<p>2 9 7 (公 2 9 7)</p>
<p>浅間山北西面に広がる一帯で、山頂部は亜高山帯特有の風衝地形がみられ、天然カラマツやコメツガ林に混じり所々クロマメノキ群落やシャクナゲが群生している。山麓付近はカラマツ造林地が広がるが、一体として良好な景観を有している。</p> <p>当概地は古くからスキー場や黒斑山への登山利用がなされ、また池ノ平方面への散策の基地としても多くの利用がある。</p> <p>以上のように、各種行為との調整を図りつつ、風致の維持を適正に図るとともに、快適かつ安全な利用の促進を図ることが重要な地域であることから第2種特別地域とするもの。</p>	<p>2 3 0 (公 2 3 0)</p>
<p>浅間山北東面にはアカマツ天然林が広がり、良好な景観を有している。</p> <p>付近一帯には散策道や登山道が整備されており、浅間火山の雄大な景観と溶岩樹形、樹林帯を楽しむ比較的容易な散策コースとして多くの利用がある。</p> <p>また、当該地は古くから別荘地としての利用が盛んな地である。</p> <p>以上のように、各種行為との調整を図りつつ、風致の維持を適正に図るとともに、快適かつ安全な利用の促進を図ることが重要な地域であることから第2種特別地域とするもの。</p>	<p>1, 3 7 9 (私 1, 3 7 9)</p>

番号	変更内容	位置
19	特別地域 ↓ 第2種特別地域	群馬県吾妻郡嬭恋村内 国有林吾妻森林管理署221林班の一部
20	特別地域 ↓ 第2種特別地域	群馬県吾妻郡長野原町内 大字北軽井沢の一部
21	特別地域 ↓ 第2種特別地域	<p>長野県北佐久郡軽井沢町内 国有林東信森林管理署2052林班から2054林班まで、2064林班、2065林班、2075林班、2079林班、2082林班、2089林班及び2092林班から2096林班までの全部並びに2055林班、2066林班、2074林班、2080林班、2081林班、2083林班から2088林班まで、2090林班、2091林班、2097林班、2109林班から2111林班まで、2114林班、2115林班、2119林班、2126林班、2129林班から2130林班まで及び2138林班の各一部</p> <p>長野県小諸市内 国有林東信森林管理署2016林班及び2166林班の一部</p> <p>長野県小諸市 大字塩野及び大字甲の各一部</p> <p>長野県北佐久郡御代田町内 国有林東信森林管理署2019林班、2020林班及び2167林班の一部</p>

変 更 理 由	面 積 (ha)
<p>浅間山の特別保護地区に隣接する地域で火山地形特有の自然裸地が広がりオンタデ等にながわずかにみられる景観になっている。浅間山が静穏化した場合は登山利用も考えられ、風致の維持を適正に図るとともに、快適かつ安全な利用に供することが重要な地域であることから第2種特別地域とするもの。</p>	<p>1 7 (国 1 7)</p>
<p>浅間牧場（群馬県家畜牧場）は、浅間山の東部に位置し、敷地面積約800haの広大な土地を有している。牧草地に点在するレンゲツツジと放牧の光景が、雄大で牧歌的な雰囲気形成している。当牧場には、休憩所や遊歩道の施設が整備されており、歩道からは浅間山をはじめ妙義連山も眺望できるため、多くの利用がある。</p> <p>以上のように、各種行為との調整を図りつつ、風致の維持を適正に図るとともに、快適かつ安全な利用の促進を図ることが重要な地域であることから第2種特別地域とするもの。</p>	<p>1, 0 5 2 〔公 7 9 8〕 〔私 2 5 4〕</p>
<p>浅間山の南面に位置する黒斑山麓では縞枯現象のみられるシラビソ林が発達し、車坂峠付近では天然カラマツ林群落、山麓一帯は広大なミズナラ林と一部カラマツ林が続いている。これら森林帯には多様な高山植物や稀少な高山蝶及び高山蛾の生育・生息が確認されており、地域一帯が良好な自然景観を有している。</p> <p>また、石尊山は古くから信仰の山として知られ座禅窟などの宗教的な遺跡も残されている。蛇堀川に沿って浅間山に至る登山道の途中には、不動滝や大日滝と言った浅間山の信仰と結びついた名称の滝も見られる。</p> <p>峰の茶屋は旧軽井沢・小瀬地区及び軽井沢・星野地区から群馬県へ通ずる主要ルートであり交通の要所となっている。道路沿線はミズナラ・カラマツ針広混交林が広がっている。</p> <p>白糸の滝は浅間山の伏流水が、高さ約3m、幅約70mに渡って数百条もの白い糸のように流れ落ちる景勝地として知られており多くの利用者が訪れている。</p> <p>小瀬は、旧軽井沢から草津方面の主要なルートである白糸ハイランドウェイ沿いの要所となっており、静かな温泉保養の場所として古くから利用されている。</p> <p>これら地域一帯は当公園の核心部浅間山頂部に隣接しており、山頂部の火山特有の特異な景観と対をなす森林景観が広がっているため、一体的に風致の保護を図る必要がある。また、当地域の東面は浅間山登山の基地または旧中山道からの支線として公園利用上も特に重要な地域である。</p> <p>以上のように、各種行為との調整を図りつつ、風致の維持を適正に図るとともに、快適かつ安全な利用の促進を図ることが重要な地域であることから第2種特別地域とするもの。</p>	<p>1, 9 9 7 〔国 1, 9 1 4〕 〔私 8 3〕</p>

番号	変更内容	位置
22	特別地域 ↓ 第2種特別地域	長野県北佐久郡軽井沢町内 大字軽井沢及び大字長倉並びに大字峠町の一部
23	特別地域 ↓ 第2種特別地域	群馬県安中市内 国有林群馬森林管理署124林班から131林班まで 及び134林班の各一部 群馬県安中市 大字坂本の一部
24	特別地域 ↓ 第3種特別地域	群馬県吾妻郡中之条町内 国有林吾妻森林管理署14林班の一部
25	特別地域 ↓ 第3種特別地域	群馬県吾妻郡中之条町内 国有林吾妻森林管理署15林班及び16林班の各一部

変 更 理 由	面 積 (ha)
<p>離山は、軽井沢のランドマーク的な存在でありミズナラの良好な森林空間が広がっている。山頂からは軽井沢の市街地が一望できること、別荘地に隣接していることから、手軽なハイキングコースとしても人気が高い。</p> <p>熊野神社のある峠は旧中山道の上信国境にあたる。かつては宿場町として栄え、現在は当時を偲ばせる街並みや石碑が静かに佇んでおり、これら歴史的な人文景観とミズナラ、リョウブ等の天然林に混じり、スギ、カラマツ等の植林地が広がっており、良好な自然景観を有している。</p> <p>以上のように、各種行為との調整を図りつつ、風致の維持を適正に図るとともに、快適かつ安全な利用の促進を図ることが重要な地域であることから第2種特別地域とするもの。</p>	<p style="text-align: center;">2 5 6</p> <p style="text-align: center;">〔 公 8 2 〕 〔 私 1 7 4 〕</p>
<p>長野県と群馬県の県境にある碓氷峠は、碓氷バイパスや、近年になって開通した上信越道のため、かつてほどの交通量はなくなったが、両県を結ぶ交通の要衝である。</p> <p>旧中山道として古くから利用されてきた地であり街道を散策する利用者も多いことから、沿線の風致の保全を図るべき地域である。碓氷峠周辺はミズナラ等の二次林及びカラマツ、スギの植林地となっており、管理の行き届いた樹林帯が広がっている。</p> <p>以上のように、各種行為との調整を図りつつ、風致の維持を適正に図るとともに、快適かつ安全な利用の促進を図ることが重要な地域であることから第2種特別地域とするもの。</p>	<p style="text-align: center;">2 0 1</p> <p style="text-align: center;">〔 国 1 7 9 〕 〔 私 2 2 〕</p>
<p>標高1, 454mの赤沢山の頂上周辺で、チシマザサブナ群落を主とする天然林に覆われた場所であり、山麓の四万温泉からの展望対象となる山域である。</p> <p>以上のように、風致の維持を適正に図ることが必要な地域であることから第3種特別地域とするもの。</p>	<p style="text-align: center;">7</p> <p style="text-align: center;">(国 7)</p>
<p>標高1, 597mの稲包山の山頂付近で、土壌の少ない岩石地で、ササを主とする自然草原に覆われた場所であり、谷川連峰から連なる山稜線に位置し展望の対象となっている。</p> <p>以上のように、風致の維持を適正に図ることが必要な地域であることから第3種特別地域とするもの。</p>	<p style="text-align: center;">2 4</p> <p style="text-align: center;">(国 2 4)</p>

番号	変更内容	位置
26	特別地域 ↓ 第3種特別地域	群馬県吾妻郡六合村内 国有林吾妻森林管理署222林班の全部
27	特別地域 ↓ 第3種特別地域	群馬県吾妻郡草津町内 国有林吾妻森林管理署152林班、154林班、157林班、158林班、163林班及び169林班の各一部 群馬県吾妻郡草津町 大字草津の一部 群馬県吾妻郡六合村内 国有林吾妻森林管理署154林班の一部
28	特別地域 ↓ 第3種特別地域	群馬県吾妻郡嬭恋村内 国有林吾妻森林管理署204林班の一部 長野県上田市 大字菅平高原の一部
29	特別地域 ↓ 第3種特別地域	群馬県吾妻郡嬭恋村内 国有林吾妻森林管理署218林班の一部
30	普通地域 ↓ 第3種特別地域	群馬県吾妻郡嬭恋村 大字田代及び大字鎌原の各一部

変 更 理 由	面 積 (ha)
<p>野反湖東部に位置する堂岩山は、オオシラビソ、トウヒ、ダケカンバを主とする良好な自然林に覆われており、野反湖から堂岩山には登山道が整備されている。</p> <p>当該山域は野反湖や登山道からの展望対象となっている。</p> <p>以上のように、風致の維持を適正に図ることが必要な地域であることから第3種特別地域とするもの。</p>	<p>508 (国 508)</p>
<p>石楠花群生林の東側、南側を囲む地域で、ミズナラ・リョウブ及びコメツガ群落の自然植生に覆われた場所である。</p> <p>志賀草津線道路（車道）沿線に位置し、草津温泉にも隣接しており、遊歩道散策や冬期のスキー場として利用の多い地域である。</p> <p>以上のように、風致の維持を適正に図ることが必要な地域であることから第3種特別地域とするもの。</p>	<p>435 (国 394) 公 2 私 39</p>
<p>日本百名山になっている四阿山の群馬県側（東部）に位置する山林でミズナラ、ダケカンバ等を主とする天然林が広がっており、長野県側（西面）はそのなかにカラマツ造林地が点在している。上信越地域の広い範囲や主要ルートからの眺望対象となっている。</p> <p>以上のように、風致の維持を適正に図ることが必要な地域であることから第3種特別地域とするもの。</p>	<p>104 (国 32) 私 72</p>
<p>鹿沢集団施設地区及び近隣公園事業施設からの眺望の対象となる山域となっており、ミズナラ林にカラマツ造林地が点在している地域である。</p> <p>以上のように、風致の維持を適正に図ることが必要な地域であることから第3種特別地域とするもの。</p>	<p>170 (国 170)</p>
<p>角間山、栈敷山の標高1,700m以下の山腹で、クリ、ミズナラ及びリョウブ等の広葉樹林に覆われている。また、黒斑山北麓はカラマツの植林地となっている。</p> <p>鹿沢集団施設地区及び鹿沢温泉、スキー場等の利用拠点に隣接する箇所であり、これらの地域からの眺望の対象となる山域となっている。</p> <p>以上のように、風致の維持を適正に図ることが必要な地域であることから第3種特別地域とするもの。</p>	<p>709 (公 709)</p>

番号	変更内容	位置
31	特別地域 ↓ 第3種特別地域	長野県北佐久郡軽井沢町内 国有林東信森林管理署2097林班及び2126林班 から2130林班までの各一部
32	特別地域 ↓ 第3種特別地域	群馬県安中市内 国有林群馬森林管理署151林班の全部 群馬県安中市 大字坂本の一部
33	特別地域 ↓ 第3種特別地域	群馬県安中市内 国有林群馬森林管理署119林班から123林班ま での全部並びに118林班、124林班から131林班 までの各一部

変 更 理 由	面 積 (ha)
<p>白糸の滝の西南部に位置する地域で、カラマツの植林地となっている。一方、小瀬は温泉保養の場、旧軽井沢の散策の場としての利用が古くからなされており、クリ、ミズナラ及びハルニレの広葉樹林に覆われている。</p> <p>地区中央には、軽井沢と浅間越を結ぶ白糸ハイランドウェイが通過しており、道路沿線として眺望対象になっている。</p> <p>以上のように、風致の維持を適正に図ることが必要な地域であることから第3種特別地域とするもの。</p>	<p>5 8 (国 5 8)</p>
<p>碓氷川の支流霧積川最上流に位置しており、周辺は、クリ、ミズナラを主体とする広葉樹林が広がっている。</p> <p>明治中期に開湯された温泉保養の場所であり、霧積温泉の周辺区域または鼻曲山等への登山基地としての利用がある。</p> <p>以上のように、風致の維持を適正に図ることが必要な地域であることから第3種特別地域とするもの。</p>	<p>1 4 9 (国 8 0) (民 6 9)</p>
<p>見晴台の南東斜面及び中尾山の北斜面は、クリ、ミズナラを主体とする広葉樹林に混じり、スギ、カラマツの造林地が広がっている。</p> <p>当地区の中央部には、群馬県と長野県を結ぶ旧国道18号線（通称中山道）が通過しており、当該県を結ぶ交通の要衝であり、この道路からの眺望の対象となっている。</p> <p>以上のように、風致の維持を適正に図ることが必要な地域であることから第3種特別地域とするもの。</p>	<p>8 5 4 (国 8 5 4)</p>

番号	変更内容	位置
34	普通地域 ↓ 国立公園区域外	群馬県吾妻郡草津町内 国有林吾妻森林管理署162林班及び168林班の各一部 群馬県吾妻郡草津町 大字草津の一部 群馬県吾妻郡六合村内 国有林吾妻森林管理署160林班の一部 群馬県吾妻郡六合村 大字小雨
35	普通地域 ↓ 国立公園区域外	群馬県吾妻郡嬭恋村 大字大笹及び大字田代
36	普通地域 ↓ 国立公園区域外	群馬県吾妻郡嬭恋村 大字大笹及び大字田代
37	普通地域 ↓ 国立公園区域外	群馬県吾妻郡嬭恋村 大字大笹
38	特別地域 ↓ 普通地域	群馬県吾妻郡 大字大笹及び大字田代
39	特別地域 ↓ 普通地域	長野県北佐久郡軽井沢町 大字長倉

変 更 理 由	面 積 (ha)
農地及び宅地開発等、開発が著しい場所であり、国立公園としての資質が失われているため、区域から削除するもの。	4 9 5 (国 2 2 0) (私 2 7 5)
農地開発が著しい場所であり、国立公園としての資質が失われているため、区域から削除するもの。	3 6 5 (私 3 6 5)
農地開発が著しい場所であり、国立公園としての資質が失われているため、区域から削除するもの。	1 3 3 (私 1 3 3)
農地開発が著しい場所であり、国立公園としての資質が失われているため、区域から削除するもの。	2 3 (私 2 3)
農地及び宅地の開発がされている場所であるが、当該地の風景は鹿沢周辺の景観と一体をなしており、引き続き当該地の風景の保護を図る必要があるため、普通地域とするもの。	1 9 8 (私 1 9 8)
別荘及び宅地の開発がされている場所であるが、当該地の風景は軽井沢周辺の景観と一体をなしており、引き続き当該地の風景の保護を図る必要があるため、普通地域とするもの。	1 8 8 (私 1 8 8)

ウ 利用施設計画

利用施設計画の一部を次のとおり変更する。

(ア) 集団施設地区

次の集団施設地区を解除する。

(表 20 : 集団施設地区解除表)

番号	名 称	位 置	告示年月日
1	草津	群馬県吾妻郡草津町	一般計画 昭和27.10.9
2	小瀬	長野県北佐久郡軽井沢町	一般計画 昭和44.8.29
3	菅平	長野県上田市	一般計画 昭和27.10.9

理由

今後、総合的、計画的に国立公園使用施設を整備することが困難であることから、集団施設地区を削除し、単独施設に振り替えるもの。

今後、総合的、計画的に国立公園使用施設を整備することが困難であることから、集団施設地区を削除し、単独施設に振り替えるもの。

今後、総合的、計画的に国立公園使用施設を整備することが困難であることから、集団施設地区を削除し、単独施設に振り替えるもの。

(イ) 単独施設

①次の単独施設を追加する。

(表 2 1 : 単独施設追加表)

番号	種 類	位 置
3	園地	群馬県吾妻郡長野原町（浅間高原）
6	スキー場	群馬県吾妻郡嬭恋村（万座朝日山）
9	園地	群馬県吾妻郡嬭恋村（旧鹿沢）
1 2	野営場	群馬県吾妻郡嬭恋村（鬼押出）
1 3	博物展示施設	群馬県吾妻郡嬭恋村（鬼押出）
1 4	スキー場	群馬県吾妻郡嬭恋村及び長野県東御市（湯ノ丸山）
1 5	園地	群馬県吾妻郡嬭恋村及び長野県小諸市（高峰）
1 6	スキー場	群馬県吾妻郡嬭恋村（高峰）
1 8	宿舎	群馬県吾妻郡草津町及び吾妻郡六合村（芳ヶ平）
1 9	野営場	群馬県吾妻郡草津町及び吾妻郡六合村（芳ヶ平）
2 2	園地	群馬県吾妻郡草津町（草津）
2 3	運動場	群馬県吾妻郡草津町（草津）

整備方針	旧計画との関係
浅間高原の散策、風景鑑賞のための園地として整備する。	昭27.10.9告示 (躑躅ヶ原園地)
万座温泉西側（万座朝日山）のスキー場として整備する。	昭31.11.7告示 (万座)
旧鹿沢における散策、自然探勝のための園地として整備する。	新規 (鹿沢集団施設地区)
鬼押出における自然とふれあうための野営場として整備する。	新規
鬼押出における自然とのふれあいを推進するための拠点となる施設として整備する。	新規
湯ノ丸山におけるスキー場として整備する。	昭36.10.24告示 (地藏峠スキー場)
高峰における散策、自然探勝のための園地として整備する。	新規
高峰高原のスキー場として整備する。	昭35.5.17告示 (車坂峠スキー場)
白根山等の自然探勝利用者のための宿泊施設として整備する。	昭27.10.9告示 (六合村追加)
白根山等の自然探勝利用者のための野営場として整備する。	昭27.10.9告示 昭32.10.28告示 (位置の変更)
草津における散策、自然探勝のための園地として整備する。	新規 (草津集団施設地区)
草津の運動場として整備する。	新規 (草津集団施設地区)

番号	種 類	位 置
2 5	公衆浴場	群馬県吾妻郡草津町（草津）
2 6	博物展示施設	群馬県吾妻郡草津町（草津）
2 8	園地	群馬県吾妻郡草津町（西の河原）
3 0	休憩所	群馬県吾妻郡六合村（野反湖）
3 5	園地	長野県上田市（菅平）
3 7	休憩所	長野県上田市（菅平）
3 8	運動場	長野県上田市（菅平）
4 0	給油施設	長野県上田市（菅平）
4 1	給水施設	長野県上田市（菅平）
4 2	排水施設	長野県上田市（菅平）
4 3	博物展示施設	長野県上田市（菅平）
4 5	宿舎	長野県小諸市（天狗温泉）
4 7	園地	長野県北佐久郡軽井沢町（小瀬）

整備方針	旧計画との関係
草津の公衆浴場として整備する。	新規 (草津集団施設地区)
草津地域における自然とのふれあいを推進するための拠点となる施設として整備する。	新規 (草津集団施設地区)
西の河原地区の散策、自然探勝等のための園地として整備する。	新規 (草津集団施設地区)
野反湖の自然探勝や利用者等のための休憩施設として整備する。	新規
菅平における散策、自然探勝のための園地として整備する。	新規 (菅平集団施設地区)
菅平における散策、自然探勝のための休憩所として整備する。	新規 (菅平集団施設地区)
菅平における運動施設として整備する。	新規 (菅平集団施設地区)
菅平における給油施設として整備する。	新規 (菅平集団施設地区)
菅平における給水施設として整備する。	新規 (菅平集団施設地区)
菅平における排水施設として整備する。	新規 (菅平集団施設地区)
菅平の自然とのふれあいを推進するための拠点となる施設として整備する。	新規 (菅平集団施設地区)
浅間山の登山利用者等の安全を図るため避難小屋として整備する。	昭27.10.9告示 (浅岳ホテル宿舎)
小瀬周辺の散策、自然観察等のための園地として整備する。	新規 (小瀬集団施設地区)

番号	種 類	位 置
4 8	宿舎	長野県北佐久郡軽井沢町（小瀬）
5 1	宿舎	長野県北佐久郡軽井沢町（軽井沢）

②次の単独施設を削除する。
（表 2 2：単独施設削除表）

番号	種 類	位 置
1	園地	群馬県吾妻郡長野原町（躑躅ヶ原）
2	野営場	群馬県吾妻郡長野原町（躑躅ヶ原）
3	休憩所	群馬県安中市（碓氷峠）
4	宿舎	群馬県吾妻郡嬭恋村（新鹿沢）
5	休憩所	群馬県吾妻郡嬭恋村（鬼押出）
6	休憩所	群馬県吾妻郡嬭恋村（いもり池）
7	園地	群馬県吾妻郡嬭恋村（万座峠）
8	スキー場	群馬県吾妻郡嬭恋村（万座）
9	スキー場	群馬県吾妻郡嬭恋村及び長野県東御市（地藏峠）
1 0	スキー場	群馬県吾妻郡嬭恋村（車坂峠）
1 1	宿舎	群馬県吾妻郡草津町（香草）
1 2	宿舎	群馬県吾妻郡草津町（逢の峰）
1 3	休憩所	群馬県吾妻郡草津町（逢の峰）

整備方針	旧計画との関係
小瀬周辺の散策、自然観察等のための宿舎として整備する。	新規 (小瀬集団施設地区)
軽井沢地域の自然探勝のための宿泊施設として整備する。	新規 (吉ヶ沢宿舎)

告示年月日	理由
昭和27. 10. 9告示	施設所在地である浅間高原園地に名称変更するもの。
昭和27. 10. 9告示	施設がなく、今後も整備する見込みがないため。
昭和36. 4. 4告示	公園利用上の必要性が乏しいため実態上整理し、見晴台園地に振替えるため。
昭和47. 9. 16告示	公園利用上の必要性が乏しいため実態上整理するため。
昭和40. 3. 19告示	利用実態を考慮し、鬼押出園地に振替るため。
昭和35. 12. 26告示	公園利用上の必要性が乏しく、今後整備する見込みがないため。
昭和27. 10. 9告示	公園利用上の必要性が乏しく、今後整備する見込みがないため。
昭和31. 11. 7告示	施設所在地である万座朝日山スキー場に名称変更するもの。
昭和36. 10. 24告示	施設所在地である湯ノ丸山スキー場に名称変更するもの。
昭和35. 5. 17告示	施設所在地である高峰スキー場に名称変更するもの。
昭和34. 10. 26告示	公園利用上の必要性が乏しく、今後整備する見込みがないため。
昭和35. 11. 14告示	公園利用上の必要性が乏しく、今後整備する見込みがないため。
昭和36. 7. 1告示	公園利用上の必要性が乏しく、今後整備する見込みがないため。

番号	種類	位置
14	避難小屋	群馬県吾妻郡六合村（山田峠）
15	園地	群馬県吾妻郡六合村（相倉山肩）
16	野営場	群馬県吾妻郡草津町（芳ヶ平）
17	野営場	群馬県吾妻郡六合村（芳ヶ平）
18	宿舎	群馬県吾妻郡草津町（芳ヶ平）
19	園地	群馬県吾妻郡中之条町（赤沢山）
20	宿舎	長野県小諸市（浅岳ホテル）
21	宿舎	長野県北佐久郡軽井沢町（吉ヶ沢）
22	宿舎	長野県北佐久郡軽井沢町（浅間山）
23	園地	長野県北佐久郡軽井沢町（血ノ池）
24	宿舎	長野県北佐久郡御代田町（湯ノ平）
25	宿舎	長野県東御市（地藏峠）
26	宿舎	長野県上田市（根子岳山頂）
27	宿舎	長野県上田市（根子岳小屋）
28	宿舎	長野県上田市（四阿山）
29	スキー場	長野県須坂市及び長野県上田市（菅平大松山）
30	索道	群馬県吾妻郡草津町（本白根）

告示年月日	理 由
昭和43. 8. 23告示	利用実態を考慮し、道路（歩道）に振替るため。
昭和27. 10. 9告示	公園利用上の必要性が乏しく、今後整備する見込みがないため。
昭和27. 10. 9告示	施設所在地の整理（六合村を追加）に伴う廃止のため
昭和32. 10. 28告示	施設所在地の整理（草津町を追加）に伴う廃止のため
昭和27. 10. 9告示	施設所在地の整理（六合村を追加）に伴う廃止のため
昭和27. 10. 9告示	公園利用上の必要性が乏しく、今後整備する見込みがないため。
昭和27. 10. 9告示	施設所在地である天狗温泉宿舎に名称変更するもの。
昭和34. 9. 25告示	施設所在地である軽井沢宿舎に名称変更するもの。
昭和27. 10. 9告示	公園利用上の必要性が乏しく、今後整備する見込みがないため。
昭和27. 10. 9告示	公園利用上の必要性が乏しく、今後整備する見込みがないため。
昭和27. 10. 9告示	公園利用上の必要性が乏しく、今後整備する見込みがないため。
昭和36. 10. 24告示	公園利用上の必要性が乏しいため実態上整理するため。
昭和27. 10. 9告示	公園利用上の必要性が乏しく、今後整備する見込みがないため。
昭和27. 10. 9告示	公園利用上の必要性が乏しく、今後整備する見込みがないため。
昭和27. 10. 9告示	公園利用上の必要性が乏しく、今後整備する見込みがないため。
昭和39. 12. 17告示	公園利用上の必要性が乏しいため実態上整理するため。
昭和34. 12. 12告示	利用実態を考慮し、運送施設に振替えるため。

(ウ) 道路 (車道)

①次の車道を削除する。

(表 2 3 : 道路 (車道) 削除表)

番号	路線名	区 間	主要経過地
1	孺恋万座線	起点：群馬県吾妻郡孺恋村 (国立公園境界) 終点：群馬県吾妻郡孺恋村 (万座温泉)	孺恋
2	峯の茶屋大笹線	起点：群馬県吾妻郡孺恋村 (国立公園境界) 終点：長野県北佐久郡軽井沢町 (峰の茶屋)	
3	離山登山線	起点：長野県北佐久郡軽井沢町 (国立公園境界) 終点：長野県北佐久郡軽井沢町	
4	万座峠線	起点：長野県高井郡高山村大字牧 終点：群馬県吾妻郡孺恋村 (万座峠)	
5	草津志賀線	起点：群馬県吾妻郡草津町 (国立公園境界) 終点：群馬県吾妻郡草津町 (国立公園境界)	

告示年月日	理 由
昭27. 10. 9	自動車運送施設に振替えるため。
昭27. 10. 9	自動車運送施設に振替えるため。
昭27. 10. 9	公園利用上の必要性が乏しいため実態上整理するため。
昭31. 12. 17	公園利用上の必要性が乏しく、今後整備する見込みがないため。
昭27. 10. 9	公園利用上の必要性が乏しく、今後整備する見込みがないため。

②次の車道を変更する。

(表 2 4 : 道路 (車道) 変更表)

現					行	
番号	路線名	区 間	主要経過地	告示年月日	番号	路線名
	万座弓池線	起点：群馬県吾妻郡嬭恋村 大字千俣字熊四郎山 (万座) 終点：群馬県吾妻郡草津町 大字草津 (弓池)		昭31. 7. 24	2	万座白根線
1 1	鳥居峠線	起点：群馬県吾妻郡嬭恋村 (国立公園境界) 終点：長野県上田市大字菅 平高原		昭27. 10. 9	3	鳥居峠線
1 2	鹿沢線	起点：群馬県吾妻郡嬭恋村 (国立公園境界) 終点：群馬県吾妻郡嬭恋村 (新鹿沢)		昭27. 10. 9	4	東御嬭恋線
	地蔵峠線	起点：群馬県吾妻郡嬭恋村 (国立公園境界) 終点：群馬県吾妻郡嬭恋村 (旧鹿沢)	鹿沢温泉 地蔵峠 湯の丸	昭34. 3. 24		
	小諸車坂峠 線	起点：群馬県吾妻郡嬭恋村 (新鹿沢) 終点：長野県小諸市 (国立公園境界)	田代牧場、 車坂峠	昭33. 9. 18	5	田代小諸線

新 区 間	規		理 由
	主要経過地	整備方針	
起点：群馬県吾妻郡嬭恋村 （万座集団施設地区） 終点：群馬県吾妻郡嬭恋村 （国道接続点）		万座集団施設地区から白根山・本白根方面への到達道路として整備する。	利用実態を踏まえ、一部区間を削除するもの。
起点：群馬県吾妻郡嬭恋村 （田代・国立公園境界） 終点：長野県上田市 （国立公園境界）	鳥居峠	群馬県と長野県を結ぶ連絡道路として整備する。	起終点等整理するもの。
起点：群馬県吾妻郡嬭恋村 （新鹿沢・国立公園境界） 終点：長野県東御市 （国立公園境界）	旧鹿沢 湯の丸高原 地藏峠	群馬県と長野県を結ぶ連絡道路として整備する。	起終点等整理するもの。
起点：群馬県吾妻郡嬭恋村 （田代・国立公園境界） 終点：長野県小諸市 （甲・国立公園境界）	車坂峠 高峰高原 鹿沢	小諸市街地から嬭恋村へ到達する道路として整備する。	起終点等整理するもの。

現					行	
番号	路線名	区 間	主要経過地	告示年月日	番号	路線名
	北軽井沢鬼 押出線	起点：群馬県吾妻郡嬭恋村 (分去茶屋附近) 終点：群馬県吾妻郡嬭恋村 (鬼押出)	六里ヶ原	昭29.2.18	6	北軽井沢鬼 押出線
1 3	軽井沢北軽 井沢線	起点：群馬県吾妻郡嬭恋村 (国立公園境界) 終点：長野県北佐久郡軽井 沢町(国立公園境界)	峰の茶屋 分去茶屋	昭27.10.9	7	北軽井沢軽 井沢線
8	山田白根線	起点：長野県上高井郡山田 村大字上山田字下牛 窪(国立公園境界) 終点：群馬県吾妻郡草津町 (弓池)	山田温泉 五色温泉 七味温泉 万座峠 万座温泉	昭27.10.9	9	高山万座線
	高井万座線	起点：長野県上高井郡高山 村大字牧字日影山及 び湯沢滝沢 終点：群馬県吾妻郡嬭恋村 (万座峠)	御飯山 黒湯山	昭29.2.18		

新 規		理 由	
区 間	主要経過地		整 備 方 針
起点：群馬県吾妻郡嬭恋村 (大ガイシコ・国立公園境界) 終点：群馬県吾妻郡嬭恋村 (鬼押出)	鬼押出	国道から鬼押出に到達する道路 として整備する。	起終点等整理するもの。
起点：群馬県吾妻郡嬭恋村 (国立公園境界) 終点：長野県北佐久郡軽井沢町 (国立公園境界)	分去茶屋 峰の茶屋 星野温泉	群馬県と長野県を結ぶ連絡道路 として整備する。	起終点等整理するもの。
起点：長野県上高井郡高山村 (牧・国立公園境界) 終点：長野県上高井郡高山村 (万座峠・国立公園境界) 起点 : 長野県上高井郡高山村 (牧・国立公園境界) 終点：群馬県吾妻郡嬭恋村 (万座集団施設地区・車道 分岐点)	七味温泉 黒見山 万座峠 万座温泉	長野県から万座集団施設地区へ の到達道路として整備する。	利用実態等を踏まえ、 一部区間を削除するもの。

(エ) 道路 (歩道)

①次の歩道を追加する。

(表 2 5 : 道路 (歩道) 追加表)

番号	路線名	区 間	主要経過地
1 0	湯ノ丸山線	起点：群馬県吾妻郡嬭恋村 (地藏峠) 終点：長野県東御市 (烏帽子岳・国立公園境界) 終点：群馬県吾妻郡嬭恋村 (角間峠・歩道分岐点)	湯ノ丸山
1 5	野反湖周回線	起点：群馬県吾妻郡六合村 (富士見峠) 終点：群馬県吾妻郡六合村 (池の峠・車道合流点) 起点：群馬県吾妻郡六合村 (第1野営場) 起点：群馬県吾妻郡六合村 (第2野営場) 終点：群馬県吾妻郡六合村 (富士見峠)	八間山 高沢山 エビ山 弁天山
2 4	小瀬鼻曲山線	起点：長野県北佐久郡軽井沢町 (鼻曲峠) 終点：長野県北佐久郡軽井沢町 (長日向)	長日向 鼻曲峠

整備方針	旧計画との関係
地蔵峠から烏帽子岳および角間峠に至る登山道路として整備する。	新規
野反湖を周回する自然探勝歩道として整備する。	新規
小瀬から鼻曲峠に至る登山道として整備する。	新規

②次の歩道を削除する。

(表 2 6 : 道路 (歩道) 削除表)

番号	路線名	区 間	主要経過地
1	峠霧積線	起点：群馬県安中市 (熊野神社北・歩道分岐点) 終点：群馬県安中市 (霧積温泉・歩道合流点)	
2	峠熊の平線	起点：群馬県安中市 (熊野神社) 終点：群馬県安中市 (国鉄熊の平駅)	
3	霧積湯ノ沢線	起点：群馬県安中市 (霧積温泉) 終点：群馬県安中市 (国立公園境界)	
4	四万花敷線	起点：群馬県吾妻郡中之条町 (四万温泉) 終点：群馬県吾妻郡六合村 (大原)	相倉山肩
5	米子線	起点：長野県須坂市 (山ノ神・国立公園境界) 終点：長野県上田市大字菅平高原	米子滝 米子不動
6	旧大笹線	起点：長野県上田市大字菅平高原	
7	小瀬線	起点：長野県北佐久郡軽井沢町 (長日向) 終点：長野県北佐久郡軽井沢町 (国境平)	

告示年月日	理 由
平7. 8. 21告示	公園利用上の必要性が乏しく、今後整備する見込みがないため。
昭27. 10. 9告示	公園利用上の必要性が乏しく、今後整備する見込みがないため。
昭27. 10. 9告示	公園利用上の必要性が乏しく、今後整備する見込みがないため。
昭27. 10. 9告示	公園利用上の必要性が乏しく、今後整備する見込みがないため。
昭27. 10. 9告示	公園利用上の必要性が乏しく、今後整備する見込みがないため。
昭27. 10. 9告示	公園利用上の必要性が乏しく、今後整備する見込みがないため。
昭48. 2. 2告示	公園利用上の必要性が乏しく、今後整備する見込みがないため。

③次の歩道を変更する。

(表 27 : 道路 (歩道) 変更表)

現			行			
番号	路線名	区 間	主要経過地	告示年月日	番号	路線名
2 2	摩耶滝線	起点：群馬県吾妻郡中之条町 (日向見) 終点：群馬県吾妻郡中之条町 (摩耶滝)		昭27.10.9	2	摩耶滝線
2 3	小倉滝線	起点：群馬県吾妻郡中之条町 (四万温泉) 終点：群馬県吾妻郡中之条町 (小倉ノ滝)		昭27.10.9	3	小倉滝線
	万座芳ヶ平線	起点：群馬県吾妻郡嬭恋村 (万座) 終点：群馬県吾妻郡草津町 (芳ヶ平) 及び群馬県 吾妻郡六合村 (渋峠)		昭49.10.7	4	万座山田 峠線
	万座本白根線	起点：群馬県吾妻郡嬭恋村 (万座) 終点：群馬県吾妻郡草津町 (本白根山)		昭49.10.7	6	万座本白 根線
4 1	四阿山登山線	起点：群馬県吾妻郡嬭恋村 (鳥居峠) 終点：長野県上田市大字菅平 高原 (四阿山頂)		昭27.10.9	7	鳥居峠四 阿山線
4 4	角間峠線	起点：群馬県吾妻郡嬭恋村 (旧鹿沢) 終点：長野県上田市大字菅平 高原 (岩屋観音・国立 公園境界)		昭27.10.9	9	旧鹿沢角 間鍋蓋山 線

新		規		理 由
区	間	主要経過地	整 備 方 針	
起点：群馬県吾妻郡中之条町（日向見 ・四万温泉集団施設地区） 終点：群馬県吾妻郡中之条町 （摩耶滝）			四万温泉集団施設地区から 摩耶滝への自然探勝歩道と して整理する。	起終点等整 理するも の。
起点：群馬県吾妻郡中之条町 （四万温泉集団施設地区） 終点：群馬県吾妻郡中之条町 （小倉滝）			四万温泉集団施設地区から 小倉滝への自然探勝歩道と して整理する。	起終点等整 理するも の。
起点：群馬県吾妻郡嬭恋村 （万座） 終点：群馬県吾妻郡草津町及び六合村 （山田峠）			万座から山田峠に至る登山 道として整備する。	利用実態等 を踏まえ、 一部区間を 削除するも の。
起点：群馬県吾妻郡嬭恋村 （万座） 終点：群馬県吾妻郡草津町 （本白根・歩道分岐点）			万座から本白根山に至る登 山道として整備する。	起終点等整 理するも の。
起点：群馬県吾妻郡嬭恋村 （鳥居峠） 終点：群馬県吾妻郡嬭恋村 （浦倉山）		的岩 パルコール スキー場ゴ ンドラ山頂	パルコール嬭恋スキー場か ら野地平、浦倉山を通り、 四阿山・土鍋山に至る登山 道として整備する。	利用実態等 を踏まえ、 一部区間を 追加するも の。
起点：群馬県吾妻郡嬭恋村（旧鹿沢） 終点：群馬県吾妻郡嬭恋村 （鍋蓋山頂）		角間峠 角間山	旧鹿沢から鍋蓋山に至る登 山道として整備する。	利用実態等 を踏まえ、 一部区間を 削除又は追 加するも の。

現					行	
番号	路線名	区 間	主要経過地	告示年月日	番号	路線名
3 3	芳ヶ平花敷線	起点：群馬県吾妻郡草津町 (芳ヶ平) 終点：群馬県吾妻郡六合村 (国立公園境界・田代原)		昭27.10.9	1 2	大平湿原 花敷線
3 5	本白根線	起点：群馬県吾妻郡草津町 (弓池) 終点：群馬県吾妻郡草津町 (本白根山頂)		昭27.10.9	1 3	本白根線
2 5	野反線	起点：群馬県吾妻郡六合村 (国立公園境界) 終点：群馬県吾妻郡六合村 (野反池)		昭27.10.9	1 4	野反湖畔 線
3 2	渋峠草津線	起点：群馬県吾妻郡六合村 (渋峠) 終点：群馬県吾妻郡草津町 (国立公園境界)	芳ヶ平 常布滝 香草温泉	昭27.10.9	1 6	横手山草 津線
2 0	稲包山線	起点：群馬県利根郡みなかみ 町(三国峠) 終点：群馬県吾妻郡中之条町 (赤沢山)	稲包山	昭27.10.9	1 7	稲包山線
2 1	赤沢山線	起点：群馬県利根郡みなかみ 町(法師温泉) 終点：群馬県吾妻郡中之条町 (日向見)	赤沢山	昭27.10.9	1 8	赤沢山線
3 9	四阿山登山 線	起点：長野県上田市大字菅 平高原 終点：長野県上田市大字菅 平高原(四阿山坂)	日本ダボス 根子岳	昭27.10.9	2 0	菅平四阿 山線

新		規		理 由
区	間	主要経過地	整 備 方 針	
起点：群馬県吾妻郡草津町 (大平湿原) 終点：群馬県吾妻郡六合村 (国立公園境界)		平兵衛池	大平湿原から田代原に至る道として整備する。	利用実態等を踏まえ、一部区間を削除するもの。
起点：群馬県吾妻郡草津町 (弓池) 終点：群馬県吾妻郡草津町 (弓池)		逢の峰	いもり池から本白根山を通りいもり池に至る登山道として整備する。	利用実態等を踏まえ、一部区間を追加するもの。
起点：群馬県吾妻郡六合村 (富士見峠) 終点：群馬県吾妻郡六合村 (富士見峠)		野反湖野営場	野反湖畔の自然探勝歩道として整備する。	利用実態等を踏まえ、一部区間を削除又は追加するもの。
起点：群馬県吾妻郡六合村及び長野県 下高井郡山ノ内町 (横手山山頂) 終点：群馬県吾妻郡草津町 (国立公園境界)		渋峠 芳ヶ平 常布の滝	横手山山頂から草津に至る登山道として整備する。	利用実態を踏まえ、一部区間を追加するもの。
起点：群馬県利根郡みなかみ町 (三国峠) 終点：群馬県吾妻郡中之条町 (赤沢山・歩道分岐点)		稲包山	三国峠から稲包山を通り赤沢山に至る登山道として整備する。	起終点等整理するもの。
起点：群馬県利根郡みなかみ町 (法師温泉) 終点：群馬県吾妻郡中之条町 (日向見 ・四万温泉集団施設地区)		赤沢山	法師温泉から赤沢山を通り四万温泉集団施設地区に至る登山道として整備する。	起終点等整理するもの。
起点：長野県上田市 (菅平ダボス) 終点：長野県上田市 (四阿山頂) 起点：長野県上田市 (菅平牧場) 終点：長野県上田市 (四阿・根子岳歩道分岐点)		根子岳	菅平から四阿山に至る登山道として整備する。	利用実態等を踏まえ、一部区間を追加するもの。

現					行	
番号	路線名	区 間	主要経過地	告示年月日	番号	路線名
	高峰線	長野県小諸市大字菱平小字高峰		昭30.4.22	2 1	黒斑山登山線
4 7	浅間登山線	起点：長野県小諸市 (不動ノ滝) 終点：長野県北佐久郡軽井沢町 (浅間山頂)	湯ノ平	昭27.10.9	2 2	不動滝浅間山頂線
5 1	峠国境平線	起点：長野県北佐久郡軽井沢町 (浅間高原) 終点：長野県北佐久郡軽井沢町 大字峠 (熊野神社)	国境平 鼻曲山	昭27.10.9	2 3	国境平峠線
5 3	鼻曲霧積線	起点：群馬県安中市 (鼻曲山) 終点：群馬県安中市 (霧積温泉)		昭27.10.9	2 5	鼻曲峠剣ノ峰霧積線
4 9	浅間登山線	起点：長野県北佐久郡軽井沢町 (国立公園境界) 終点：長野県北佐久郡軽井沢町 (浅間山頂)	峰ノ茶屋	昭27.10.9	2 6	峰の茶屋小浅間線

新		規		理 由
区 間	主要経過地	整 備 方 針		
起点：長野県小諸市（車坂峠） 終点：群馬園吾妻郡嬭恋村 （しゃくなげ園） 起点：群馬園吾妻郡嬭恋村 （トミーの頭） 終点：長野県小諸市 （湯ノ平・歩道合流点） 起点：群馬園吾妻郡嬭恋村（鋸岳） 終点：長野県小諸市 （賽ノ河原・歩道合流点） 起点：群馬園吾妻郡嬭恋村（蛇骨岳） 終点：群馬園吾妻郡嬭恋村 （中コース・歩道合流点）	黒斑山 蛇骨岳 白ハゲ 賽ノ河原	黒斑山に至る登山道及び浅間山の景観を楽しむ登山道として整備する。	利用実態を踏まえ、一部区間を追加するもの。	
起点：長野県小諸市（天狗温泉） 終点：長野県北佐久郡軽井沢町 （浅間山頂） 終点：長野県北佐久郡軽井沢町 （前掛山）	火山館 湯ノ平	浅間山に至る登山道として整備する。	利用実態等を踏まえ、一部区間を追加するもの。	
起点：長野県北佐久郡軽井沢町（国境平・国立公園境界） 終点：長野県北佐久郡軽井沢町（熊野神社）	鼻曲山 留夫山	国境平から鼻曲山を通り熊野神社に至る登山道として整備する。	利用実態等を踏まえ、一部区間を削除するもの。	
起点：長野県北佐久郡軽井沢町 （鼻曲峠） 終点：群馬県安中市 （霧積温泉・歩道合流点） 終点：群馬県安中市（剣ノ峰山頂）	金山 十六曲峠	鼻曲山から霧積温泉、剣ノ峰山頂に至る登山道として整備する。	利用実態等を踏まえ、一部区間を追加するもの。	
起点：長野県北佐久郡軽井沢町 （国立公園境界） 終点：長野県北佐久郡軽井沢町 （小浅間山頂）	千ヶ滝 小浅間山	千ヶ滝から小浅間山、浅間山に至る登山道として整備する。	利用実態等を踏まえ、一部区間を削除するもの。	

現					行	
番号	路線名	区 間	主要経過地	告示年月日	番号	路線名
50	離山線	起点：長野県北佐久郡軽井沢町大字軽井沢 終点：長野県北佐久郡軽井沢町大字長倉	旧ゴルフ場	昭27.10.9	27	離山線
48	浅間登山線	起点：長野県北佐久郡軽井沢町（追分・国立公園境界） 終点：長野県北佐久郡軽井沢町（浅間山頂）	追分原 血ノ池	昭27.10.9	28	追分石尊山線

新		規		理 由
区	間	主要経過地	整 備 方 針	
起点：長野県北佐久郡軽井沢町 (軽井沢・国立公園境界)	終点：長野県北佐久郡軽井沢町 (軽井沢・国立公園境界)		離山の登山道として整備する。	起終点等整理するもの。
起点：長野県北佐久郡軽井沢町 (追分・国立公園境界)	終点：長野県北佐久郡軽井沢町 (浅間石尊山頂)	石尊山	追分から石尊山に至る登山道として整備する。	利用実態等を踏まえ、一部区間を削除するもの。

(オ) 運輸施設

①次の運輸施設追加する。

(表 2 8 : 運輸施設追加表)

番号	路線名	種類	位置又は区間	主要経過地
1	孺恋万座線	一般自動車道	起点：群馬県吾妻郡孺恋村 (三原・国立公園境界) 終点：群馬県吾妻郡孺恋村 (万座温泉)	表万座 孺恋牧場
2	本白根線	索道運送施設	起点：群馬県吾妻郡草津町 (殺生河原) 終点：群馬県吾妻郡草津町 (ロープウェイ山頂駅)	
5	湯ノ丸山線	索道運送施設	起点：長野県東御市 (湯の丸高原・地藏峠) 終点：長野県東御市 (湯の丸高原)	
6	峰の茶屋三原線	一般自動車道	起点：長野県北佐久郡軽井沢町 (峰の茶屋) 終点：群馬県吾妻郡孺恋村 (鎌原・国立公園境界)	六里ヶ原 鬼押出
7	白糸旧軽井沢線	一般自動車道	起点：長野県北佐久郡軽井沢町 (峰の茶屋・国道分岐点) 終点：長野県北佐久郡軽井沢町 (小瀬・国立公園境界)	白糸の滝 小瀬

整備方針	旧計画との関係
万座集団施設地区に到達する道路として整備する。	昭27. 10. 9告示 (孀恋万座線道路(車道))
殺生河原から逢の峰に至る索道として整備する。	昭34. 12. 12告示 (本白根索道)
湯ノ丸山への索道として整備する。	新規
群馬県と長野県を結ぶ風景鑑賞、連絡道路として整備する。	昭27. 10. 9告示 (峯の茶屋大笹線道路(車道))
群馬県と長野県を結ぶ風景鑑賞、連絡道路として整備する。	新規

②次の運輸施設削除する。

(表 29 : 運輸施設削除表)

番号	路線名	種類	位置又は区間	主要経過地
1	万座弓池線	索道運送施設	起点：群馬県吾妻郡嬭恋村（万座） 終点：群馬県吾妻郡嬭恋村（弓池）	
2	万座青池線	索道運送施設	起点：群馬県吾妻郡嬭恋村（青池） 終点：群馬県吾妻郡嬭恋村	

③次の運輸施設を次のとおり変更する。

(表 30 : 運輸施設変更表)

現		行		
番号	路線名	種類	区間	告示年月日
1	いもり池線	索道運送施設	起点：群馬県吾妻郡嬭恋村 （いもり池） 終点：群馬県吾妻郡嬭恋村 （本白根山）	昭35.10.26
2	逢の峰線	索道運送施設	群馬県吾妻郡草津町（逢の峰）	昭36.7.1

告示年月日	理 由
昭35.10.28	公園利用上の必要性が乏しく、今後整備する見込みがないため。
昭34.12.12	公園利用上の必要性が乏しく、今後整備する見込みがないため。

新		規			理 由
番号	路 線 名	区 間	主要経過地	整備方針	
3	逢の峰本白根線	起点：群馬県吾妻郡草津町 （ロープウェイ山頂駅・いもり池） 終点：群馬県吾妻郡草津町 （本白根） 起点：群馬県吾妻郡草津町 （ロープウェイ山頂駅・いもり池） 終点：群馬県吾妻郡草津町 （逢の峰）		ロープウェイ山頂駅から本白根山、逢の峰に至る索道として整備する。	実態上整理する。

