

2-2 保護区等に関する既存資料の収集と GIS 化

国指定及び県指定鳥獣保護区、特別保護地区の区域、ラムサール条約登録湿地の区域、IBA の区域を GIS 化し、とりまとめた。ファイル内容、データ表示事例を以下に示す。

ファイル内容 1	
全国鳥獣保護区地図データ	
鳥獣保護区.shp	形式:ポリゴン
データ項目	データの内容
鳥獣保護区名称	
都道府県コード	01～47
指定機関	国指定または県指定
保護区分コード	1:鳥獣保護区 2:特別保護区 3:休猟区 4:猟区
指定日	鳥獣保護区が指定された年月
解除日	鳥獣保護区が解除される年月
ファイル内容 2	
全国ラムサール条約湿地地図データ	
ラムサール.shp	形式:ポリゴン
データ項目	データの内容
識別番号	ラムサール条約への登録順の番号
条約湿地名名称	名称
ファイル内容 3	
全国のIBAサイト地図データ	
IBAサイト.shp	形式:ポイント
データ項目	データの内容
IBA-Code	IBAサイトの識別番号:1～167
サイト名	名称



図 41 鳥獣保護区（全国）

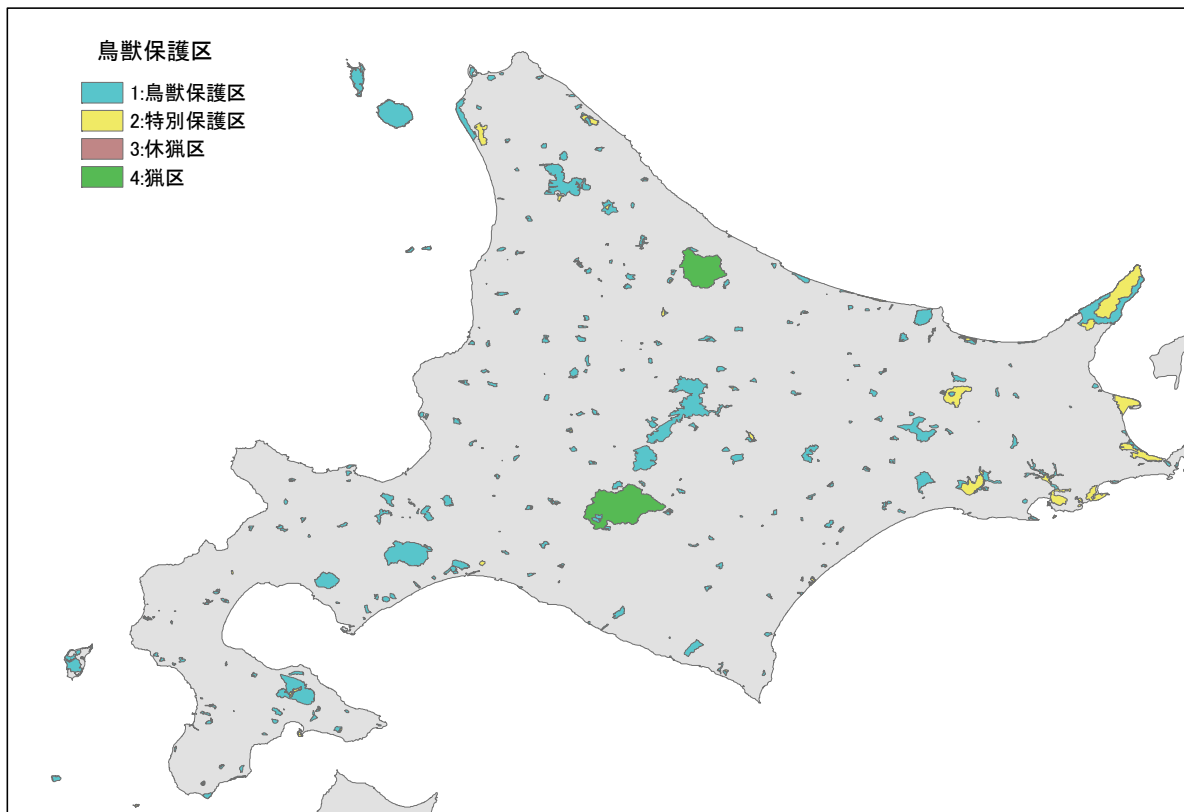


図 42 鳥獣保護区（北海道・保護区分別）

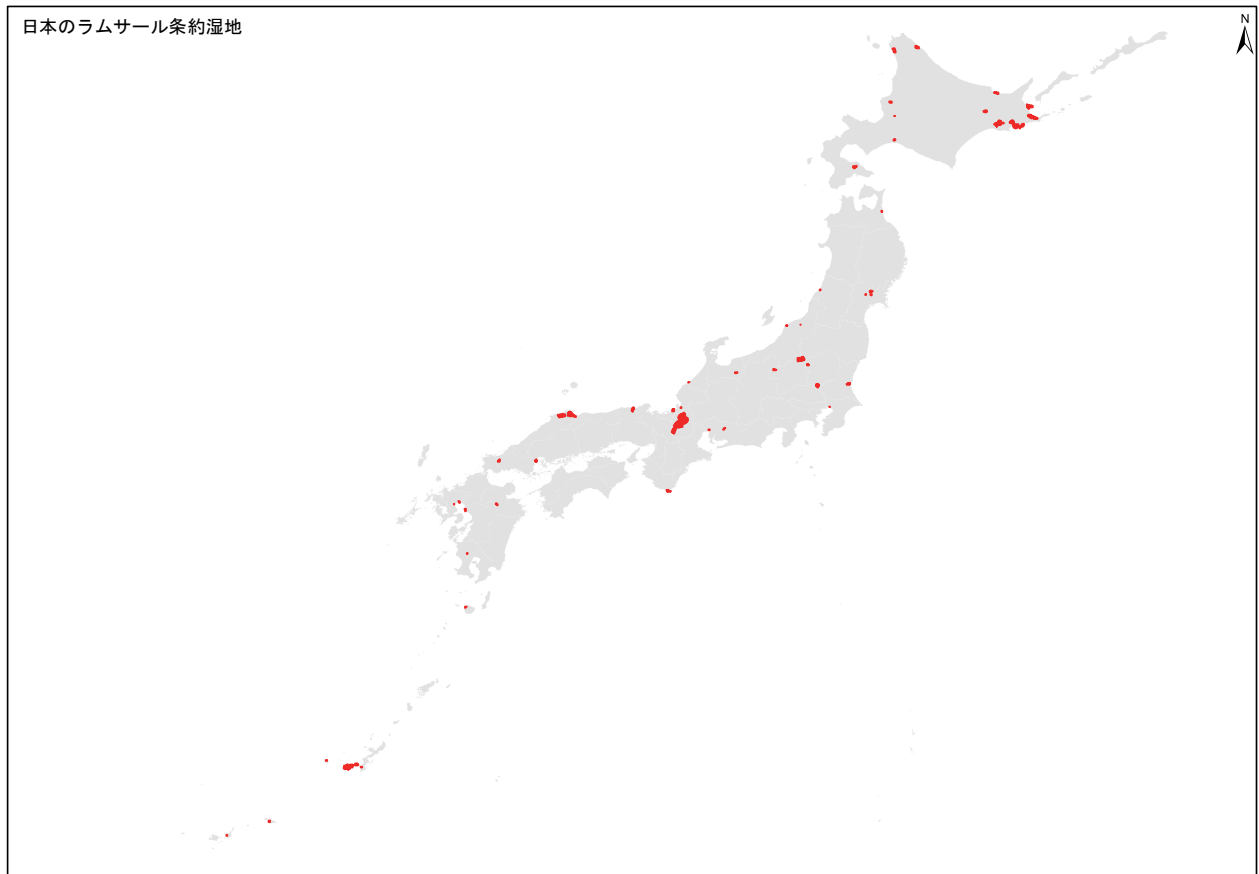


図 43 ラムサール条約湿地位置 (全国)

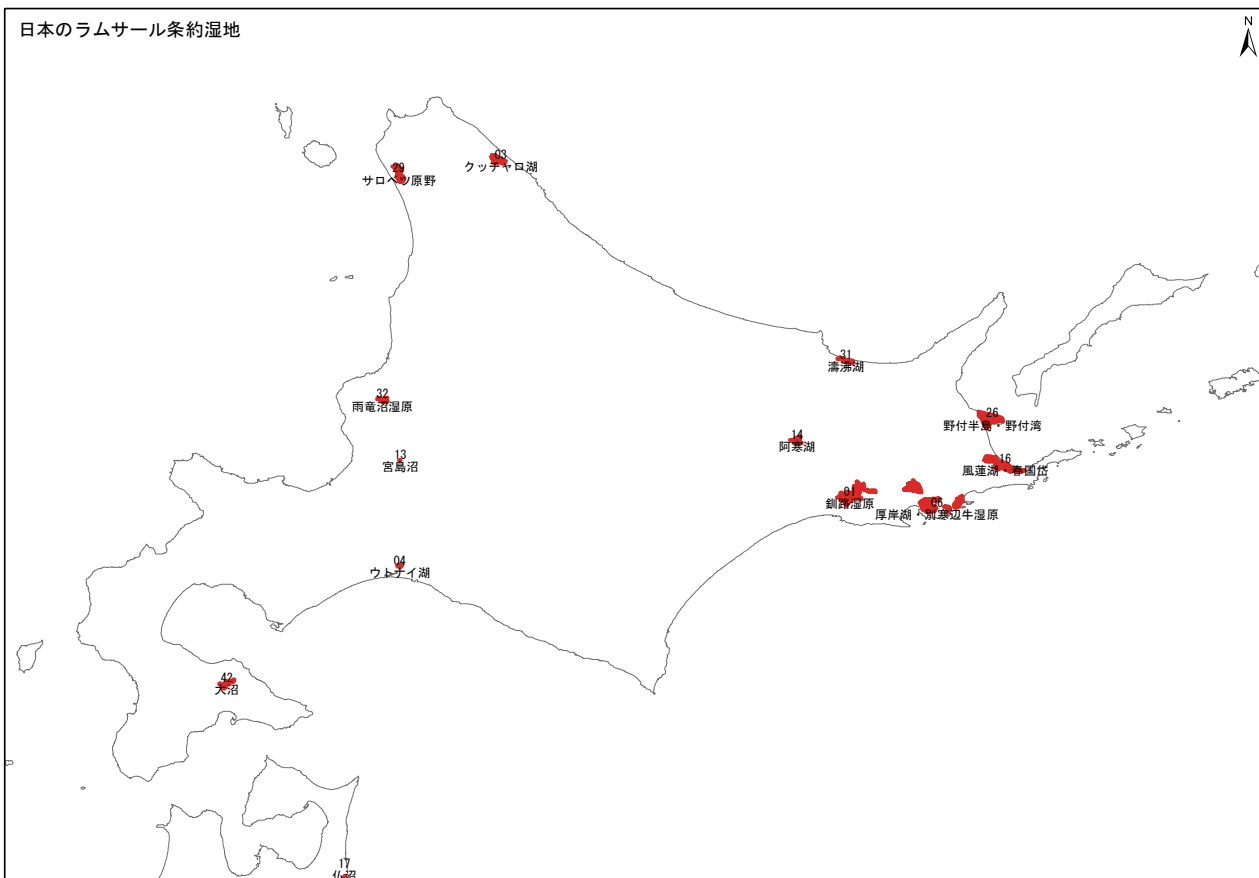


図 44 ラムサール条約湿地位置 (北海道)

表 14 ラムサール条約湿地リスト

ラムサール条約湿地	
番号	名称
01	釧路湿原
02	伊豆沼・内沼
03	クツチャロ湖
04	ウトナイ湖
05	霧多布湿原
06	厚岸湖・別寒辺牛湿原
07	谷津干潟
08	片野鴨池
09	琵琶湖
10	佐潟
11	漫湖
12	藤前干潟
13	宮島沼
14	阿寒湖
15	秋吉台地下水系
16	風蓮湖・春国岱
17	仏沼
18	蘭牟田池
19	蕪栗沼・周辺水田
20	慶良間諸島海域
21	くじゅう坊ガツル・タデ原湿原
22	串本沿岸海域
23	三方五湖
24	名蔵アンパル
25	中海
26	野付半島・野付湾
27	奥日光の湿原
28	尾瀬
29	サロベツ原野
30	穴道湖
31	濤沸湖
32	雨竜沼湿原
33	屋久島永田浜
34	瓢湖
35	化女沼
36	大山上池・下池
37	久米島の溪流・湿地
38	荒尾干潟
39	円山川下流域・周辺水田
40	宮島
41	中池見湿地
42	大沼
43	立山弥陀ヶ原・大日平
44	東海丘陵湧水湿地群
45	渡良瀬遊水地
46	与那覇湾
47	溜沼
48	芳ヶ平湿地群
49	東よか干潟
50	肥前鹿島干潟

N 46.17.07.54 E 111.29.55.12

N 46.17.07.54 E 158.37.10.34

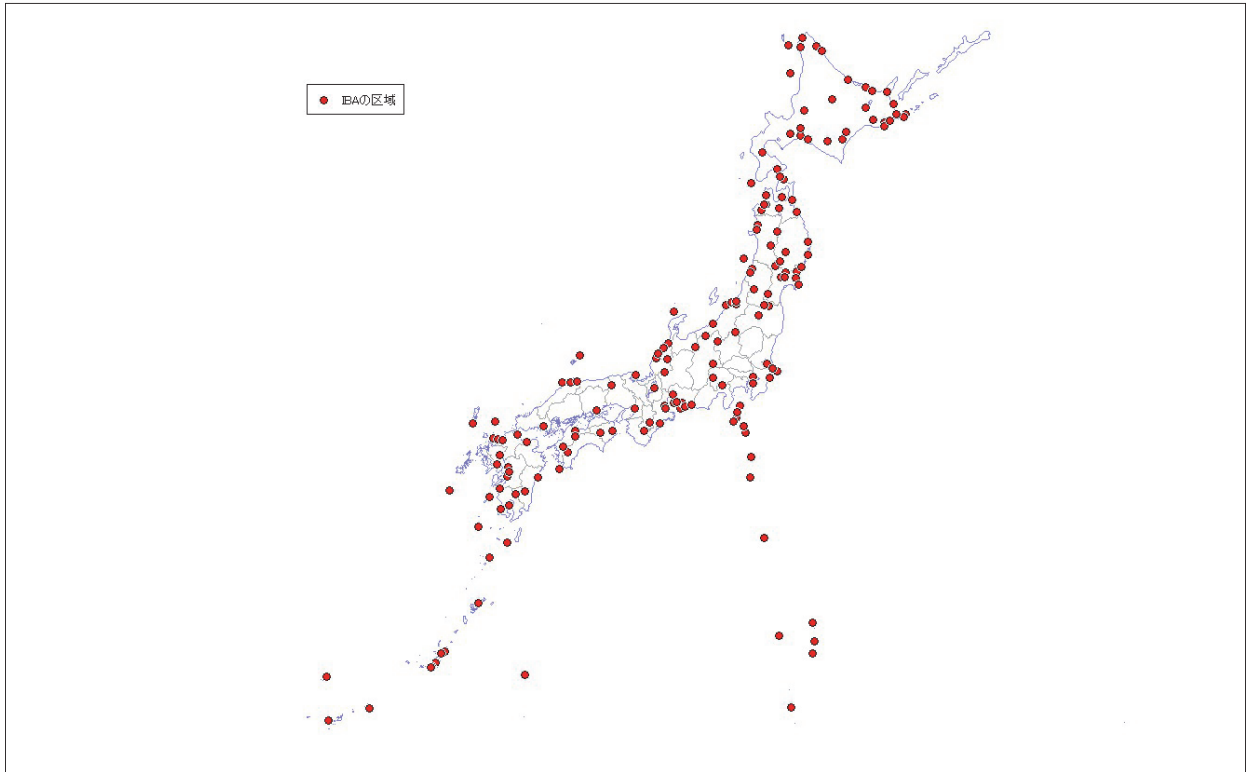


図 45 IBA 区域位置 (全国)

N 34.48.54.66 E 126.12.40.75

N 34.48.54.66 E 135.22.49.36



図 45 IBA 区域位置 (四国・九州)

表 15 IBA 区域リスト

IBA-Code	サイト名	IBA-Code	サイト名
1	利尻島	91	鳥屋野潟
2	声間大沼	92	瓢湖
3	サロベツ原野	93	福島潟
4	クツチャロ湖	94	妙高・戸隠
5	枝幸・目梨泊	95	北アルプス
6	天売島	96	ハケ岳
7	コムケ湖・シブノツナイ湖	97	富士
8	能取湖・網走湖	98	南アルプス
9	濤沸湖	99	七ツ島
10	知床半島・斜里岳	100	河北潟・高松海岸
11	野付・尾岱沼	101	片野鴨池
12	風蓮湖・温根沼	102	小舞子海岸
13	トモシリ・チトモシリ島	103	白山
14	ユルリ・モユルリ島	104	九頭竜川下流域
15	霧多布湿原・琵琶瀬湾	105	能郷白山・伊吹山地
16	厚岸湖・別寒辺牛湿原	106	浜名湖・遠州灘
17	大黒島	107	伊川津
18	釧路湿原	108	汐川干潟
19	十勝川下流域	109	矢作川河口
20	十勝海岸湖沼群	110	旧浅井新田養魚池周辺
21	阿寒・屈斜路	111	藤前干潟
22	大雪山	112	鶴の山
23	日高山脈	113	安濃川・志登茂川河口
24	石狩川流域湖沼群	114	雲出川・愛宕川・金剛川河口
25	旧長都沼	115	紀伊長島
26	ウトナイ湖・勇払原野	116	大峰山脈・台高山脈
27	鶴川	117	琵琶湖
28	支笏・洞爺	118	冠島・杓島
29	八雲	119	阪南港(大阪南港野鳥園)
30	函館湾・亀田半島南岸	120	二津野ダム
31	松前小島	121	氷ノ山
32	弁天島	122	中海
33	下北半島北部沿岸	123	宍道湖
34	陸奥湾	124	隠岐諸島
35	仏沼・小川原湖湖沼群	125	絳島
36	蕪島	126	児島湖・阿部池
37	岩木川河口・十三湖	127	熊毛八代
38	廻堰大溜池・砂沢溜池	128	吉野川下流域
39	狄ヶ館溜池	129	剣山系
40	十和田・八甲田	130	石鎚山系
41	白神山地	131	加茂川河口
42	日出島	132	鹿野川ダム
43	三貫島	133	四万十川中流域山林
44	樺島・青松島	134	西南諸島
45	早池峰	135	菅根干潟
46	新堤・北上川	136	沖ノ島・小屋島
47	八幡平・和賀岳	137	鳥帽子島
48	栗駒・焼石	138	机島
49	三陸海岸南部	139	博多湾
50	双子島	140	有明海奥部
51	陸前江ノ島	141	諫早湾
52	追川	142	対馬
53	伊豆沼	143	男女群島
54	蕪栗沼	144	白川河口
55	化女沼	145	氷川河口・不知火
56	蔵王・船形	146	球磨川河口
57	小友沼	147	中津海岸・宇佐海岸
58	八郎潟	148	枇杷島
59	玉川	149	綾川溪谷
60	飛島・御積島	150	霧島山系・御池
61	最上川河口	151	出水・高尾野
62	大山上池下池	152	沖小島
63	朝日岳・月山	153	万之瀬川河口
64	吾妻・磐梯	154	籠島列島
65	阿武隈川	155	屋久島・種子島
66	猪苗代湖	156	草垣群島
67	奥只見・奥日光・奥利根	157	トカラ列島
68	霞ヶ浦・浮島	158	奄美諸島
69	利根川河川敷	159	やんばる
70	利根川河口域	160	泡瀬干潟
71	浅間・白根・谷川	161	漫湖
72	九十九里浜	162	与根・具志干潟
73	磐州・富津干潟	163	沖縄島沿岸離島
74	東京湾奥部	164	大東諸島
75	大島	165	宮古群島
76	利島	166	八重山群島
77	新島・式根島	167	尖閣群島
78	神津島		
79	三宅島		
80	御蔵島		
81	八丈島		
82	青ヶ島		
83	鳥島		
84	賀島列島		
85	父島列島		
86	母島列島		
87	西之島		
88	火山列島		
89	佐潟		
90	朝日池・鶴ノ池		

平成 27 年度 風力発電施設に係る渡り鳥・海ワシ類の情報整備委託業務

報 告 書

平成 28 年 3 月

発注者：環境省 自然環境局 野生生物課

受託者：ソシオエンジニアリング株式会社

リサイクル適正の表示：印刷用の紙へリサイクルできます。この冊子は、グリーン購入法に基づく基本方針における「印刷」に係る判断の基準にしたがい、印刷用の紙へのリサイクルに適した材料 [A ランク] のみを用いて作製しています。