


駐車場 駐車場全体

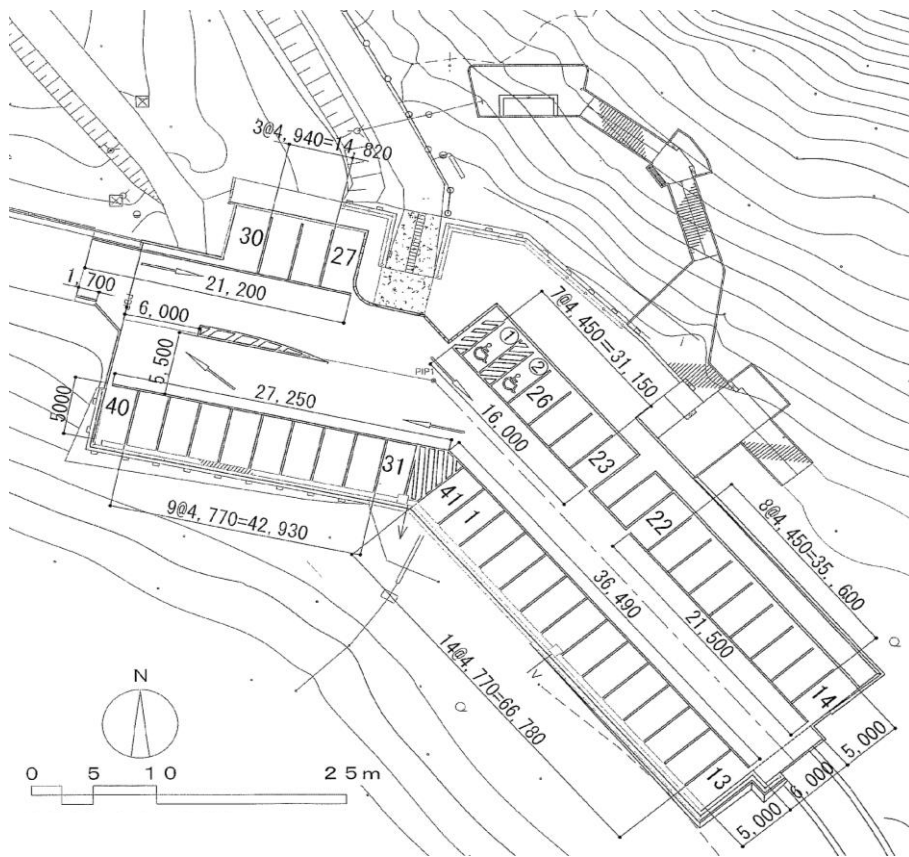
自然公園名：日光国立公園	公園事業名：那須高原集团施設地区
所在地：栃木県那須郡那須町	整理番号：121-駐車場01

<写真> 整備後  	<概況>	
	自然条件	植生 <input checked="" type="checkbox"/> 樹林 <input type="checkbox"/> 草原 <input type="checkbox"/> 湿原 <input type="checkbox"/> その他()
	地形 <input type="checkbox"/> 海岸 <input type="checkbox"/> 平野 <input type="checkbox"/> 里山 <input checked="" type="checkbox"/> 高山 <input type="checkbox"/> 湖沼 <input type="checkbox"/> 河川 <input checked="" type="checkbox"/> 溪谷瀑布 <input type="checkbox"/> その他()	
	傾斜 <input checked="" type="checkbox"/> 平坦地～緩傾斜 <input type="checkbox"/> 急傾斜	
	土壌 <input checked="" type="checkbox"/> 岩盤 <input type="checkbox"/> 砂礫 <input type="checkbox"/> 粘性土 <input type="checkbox"/> 火山灰土	
	気象 <input checked="" type="checkbox"/> 積雪が多い <input type="checkbox"/> 風が強い <input type="checkbox"/> 雨が多い <input type="checkbox"/> その他()	
	危険箇所 <input type="checkbox"/> 有毒ガス <input type="checkbox"/> 落石が多い <input type="checkbox"/> 崩壊地 <input type="checkbox"/> その他()	
社会条件	歴史文化 <input type="checkbox"/> 特徴的な歴史文化()	
	周辺施設 <input type="checkbox"/> ビジターセンター <input type="checkbox"/> 宿泊施設 <input type="checkbox"/> 野営場 <input type="checkbox"/> その他()	
	アクセス <input type="checkbox"/> 駅 <input type="checkbox"/> バス停 <input checked="" type="checkbox"/> 駐車場より徒歩 0分	
利用状況	利用者数 年間 万人 最大一日 人	
	利用形態 <input type="checkbox"/> 個人が多い <input type="checkbox"/> 家族が多い <input type="checkbox"/> 団体が多い	
	季節型 <input type="checkbox"/> 1季型 <input checked="" type="checkbox"/> 3季型 <input type="checkbox"/> 通年型	
管理状況	施設管理 <input type="checkbox"/> 損傷が目立つ <input type="checkbox"/> 汚れが目立つ <input type="checkbox"/> 危険箇所あり <input type="checkbox"/> その他()	
	安全管理 <input type="checkbox"/> 危険箇所への対応 <input type="checkbox"/> 施設の荒廃の対応	
	植生管理 <input type="checkbox"/> 植生の荒廃 <input type="checkbox"/> 展望阻害 <input type="checkbox"/> 倒木 <input type="checkbox"/> その他()	
	管理体制 <input type="checkbox"/> 直営 <input type="checkbox"/> 委託 <input type="checkbox"/> その他()	

解説（整備の目的・注目すべき点・配慮事項など） 駐車場の再整備。瀑布に設けられた駐車場。アスファルト舗装で施工されている。もともとあった駐車場の砕石を再利用している。

■仕様：アスファルト舗装 普通車41台、身障者用2台	■施工年度：平成23年度 ■施工者：－ ■設計者：－ ■問合せ先：関東地方環境事務所
-------------------------------	---

<図面>



平面図 S=1/600

事例の評価

景観			
	a	b	c
配置	<input type="checkbox"/>	<input type="checkbox"/>	<input type="checkbox"/>
形態	<input type="checkbox"/>	<input type="checkbox"/>	<input type="checkbox"/>
材質	<input type="checkbox"/>	<input type="checkbox"/>	<input type="checkbox"/>
色彩	<input type="checkbox"/>	<input type="checkbox"/>	<input type="checkbox"/>


環境			
	a	b	c
地形	<input type="checkbox"/>	<input type="checkbox"/>	<input type="checkbox"/>
植生	<input type="checkbox"/>	<input type="checkbox"/>	<input type="checkbox"/>
動物	<input type="checkbox"/>	<input type="checkbox"/>	<input type="checkbox"/>

機能的調和			
	a	b	c
利用性	<input type="checkbox"/>	<input type="checkbox"/>	<input type="checkbox"/>
安全性	<input type="checkbox"/>	<input type="checkbox"/>	<input type="checkbox"/>
維持管理	<input type="checkbox"/>	<input type="checkbox"/>	<input type="checkbox"/>

<整備費> ¥17,641,796 駐車場単体の価格

駐車場 アスファルト舗装

自然公園名：白山国立公園	公園事業名：別当出合園地
所在地：石川県白山市	整理番号：122-駐車場 02

<p><写真> 施工後 (H22.9)</p> 	<概況>		
	自然条件	植生	<input type="checkbox"/> 樹林 <input type="checkbox"/> 草原 <input type="checkbox"/> 湿原 <input type="checkbox"/> その他 ()
		地形	<input type="checkbox"/> 海岸 <input type="checkbox"/> 平野 <input type="checkbox"/> 里山 <input checked="" type="checkbox"/> 高山 <input type="checkbox"/> 湖沼 <input type="checkbox"/> 河川 <input type="checkbox"/> 溪谷瀑布 <input type="checkbox"/> その他 ()
		傾斜	<input checked="" type="checkbox"/> 平坦地～緩傾斜 <input type="checkbox"/> 急傾斜
		土壌	<input type="checkbox"/> 岩盤 <input checked="" type="checkbox"/> 砂礫 <input type="checkbox"/> 粘性土 <input type="checkbox"/> 火山灰土
		気象	<input checked="" type="checkbox"/> 積雪が多い <input type="checkbox"/> 風が強い <input type="checkbox"/> 雨が多い <input type="checkbox"/> その他 ()
		危険箇所	<input type="checkbox"/> 有毒ガス <input type="checkbox"/> 落石が多い <input checked="" type="checkbox"/> 崩壊地 <input type="checkbox"/> その他 ()
	社会条件	歴史文化	<input type="checkbox"/> 特徴的な歴史文化 ()
		周辺施設	<input type="checkbox"/> ビジターセンター <input type="checkbox"/> 宿泊施設 <input type="checkbox"/> 野営場 <input type="checkbox"/> その他 ()
		アクセス	<input type="checkbox"/> 駅 <input checked="" type="checkbox"/> バス停 <input type="checkbox"/> 駐車場 より徒歩 0分
利用状況	利用者数	年間 4万人 最大一日 人	
	利用形態	<input checked="" type="checkbox"/> 個人が多い <input checked="" type="checkbox"/> 家族が多い <input type="checkbox"/> 団体が多い	
	季節型	<input type="checkbox"/> 1季型 <input checked="" type="checkbox"/> 3季型 <input type="checkbox"/> 通年型	
管理状況	施設管理	<input type="checkbox"/> 損傷が目立つ <input type="checkbox"/> 汚れが目立つ <input type="checkbox"/> 危険箇所あり <input type="checkbox"/> その他 ()	
	安全管理	<input type="checkbox"/> 危険箇所への対応 <input type="checkbox"/> 施設の荒廃の対応	
	植生管理	<input type="checkbox"/> 植生の荒廃 <input type="checkbox"/> 展望阻害 <input type="checkbox"/> 倒木 <input type="checkbox"/> その他 ()	
	管理体制	<input checked="" type="checkbox"/> 直営 <input type="checkbox"/> 委託 <input type="checkbox"/> その他 ()	

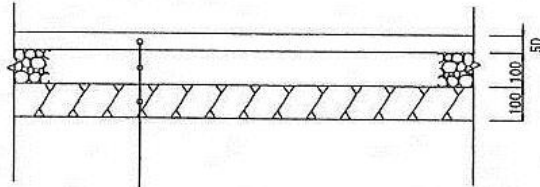
解説 (整備の目的・注目すべき点・配慮事項など)
<p>白山への主要な登山口である別当出合に登山者の利便性や周辺道路の路肩への駐車を防止するために駐車場を整備している。舗装構成は、簡易舗装及びL交通、設計CBR8%相当としている。</p> <p>白山国立公園外から持ち込まれたと考えられる低地性外来種が、未舗装の駐車場で繁茂しており、そこから各登山道を経由して白山高山域に拡大することが懸念されているため、駐車場の舗装化を行うことにより、外来植物の繁茂の拡大を防いでいる。</p>

<p>■仕様：アスファルト舗装 5204.8㎡ t=5cm L交通、t=4cm 簡易舗装</p>	<p>■施工年度：平成21年度 ■施工者：竹腰永井建設(株) ■設計者：アスルコンサルタンツ(株) ■問合せ先：中部地方環境事務所</p>
--	---

<図面>

L 交通

(L交通、設計CBR8%相当)

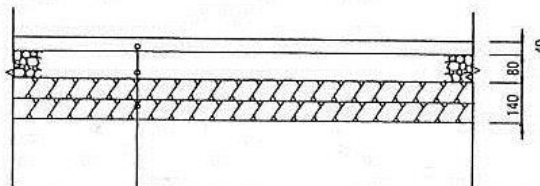


- 密粒度アスコン t=5cm
- 特殊碎石路盤 M30 t10cm
- 切込碎石路盤 C-40 t=10cm

S=1/30

簡易舗装

(簡易舗装、設計CBR6%相当)



- 密粒度アスコン t=4cm
- 特殊碎石路盤 M30 t8cm
- 切込碎石路盤 C-40 t=14cm

S=1/30

<整備費> ¥10,111,580 直接工事費

事例の評価

景 観

	a	b	c
配 置	<input type="checkbox"/>	<input checked="" type="checkbox"/>	<input type="checkbox"/>
形 態	<input type="checkbox"/>	<input checked="" type="checkbox"/>	<input type="checkbox"/>
材 質	<input type="checkbox"/>	<input checked="" type="checkbox"/>	<input type="checkbox"/>
色 彩	<input type="checkbox"/>	<input checked="" type="checkbox"/>	<input type="checkbox"/>

当初より砂利敷きの駐車場であったため、景観の大きな変化はない。

環 境

	a	b	c
地 形	<input checked="" type="checkbox"/>	<input type="checkbox"/>	<input type="checkbox"/>
植 生	<input checked="" type="checkbox"/>	<input type="checkbox"/>	<input type="checkbox"/>
動 物	<input type="checkbox"/>	<input checked="" type="checkbox"/>	<input type="checkbox"/>

外来植物の拡大を防いでいる。

機能的調和

	a	b	c
利用性	<input type="checkbox"/>	<input checked="" type="checkbox"/>	<input type="checkbox"/>
安全性	<input checked="" type="checkbox"/>	<input type="checkbox"/>	<input type="checkbox"/>
維持管理	<input checked="" type="checkbox"/>	<input type="checkbox"/>	<input type="checkbox"/>

駐車場 EV 駐車場

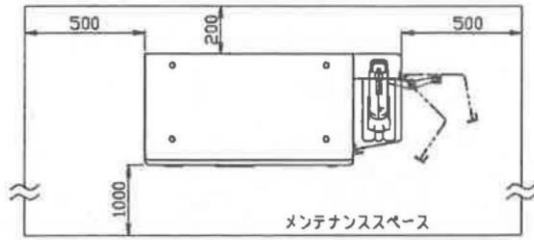
自然公園名：日光	公園事業名：那須高原博物展示施設
所在地：日光国立公園	整理番号：123-駐車場 03

<写真> 整備後			<概況>	
	自然条件	植生 <input type="checkbox"/> 樹林 <input type="checkbox"/> 草原 <input type="checkbox"/> 湿原 <input checked="" type="checkbox"/> その他 ()	地形 <input type="checkbox"/> 海岸 <input type="checkbox"/> 平野 <input type="checkbox"/> 里山 <input checked="" type="checkbox"/> 高山 <input type="checkbox"/> 湖沼 <input type="checkbox"/> 河川 <input type="checkbox"/> 溪谷瀑布 <input type="checkbox"/> その他 ()	傾斜 <input checked="" type="checkbox"/> 平坦地～緩傾斜 <input type="checkbox"/> 急傾斜
社会条件	歴史文化 <input type="checkbox"/> 特徴的な歴史文化 ()	周辺施設 <input checked="" type="checkbox"/> ビジターセンター <input type="checkbox"/> 宿泊施設 <input type="checkbox"/> 野営場 <input type="checkbox"/> その他 ()	アクセス <input type="checkbox"/> 駅 <input type="checkbox"/> バス停 <input type="checkbox"/> 駐車場より徒歩 分	利用状況
利用状況	利用者数 年間 万人 最大一日 人	利用形態 <input type="checkbox"/> 個人が多い <input type="checkbox"/> 家族が多い <input checked="" type="checkbox"/> 団体が多い	季節型 <input type="checkbox"/> 1 季型 <input type="checkbox"/> 3 季型 <input checked="" type="checkbox"/> 通年型	管理状況
管理状況	施設管理 <input type="checkbox"/> 損傷が目立つ <input type="checkbox"/> 汚れが目立つ <input type="checkbox"/> 危険箇所あり <input type="checkbox"/> その他 ()	安全管理 <input type="checkbox"/> 危険箇所への対応 <input type="checkbox"/> 施設の荒廃の対応	植生管理 <input type="checkbox"/> 植生の荒廃 <input type="checkbox"/> 展望阻害 <input type="checkbox"/> 倒木 <input type="checkbox"/> その他 ()	管理体制 <input type="checkbox"/> 直営 <input checked="" type="checkbox"/> 委託 <input type="checkbox"/> その他 ()

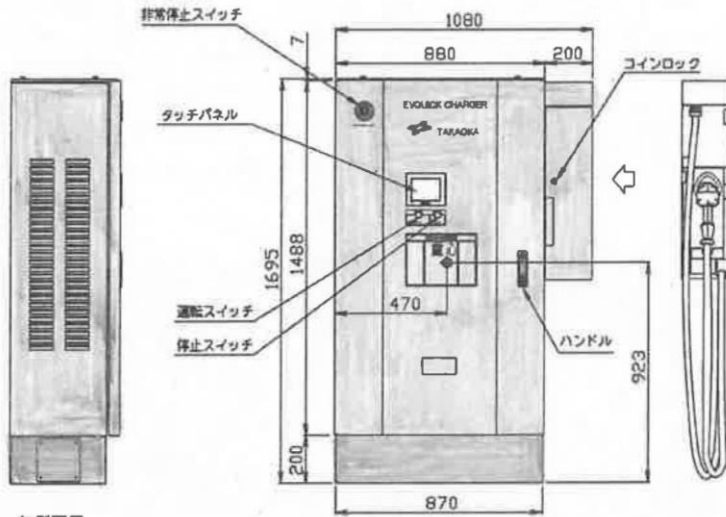
解説（整備の目的・注目すべき点・配慮事項など） 日光国立公園の那須甲子地域の入り口部、体育館の跡地にビジターセンターの付帯施設として整備された。地域の利用の中心として、大型観光バスが駐車可能な駐車場が整備され、その一角に電気自動車の充電ブースが設けられている。
--

■仕様：H1695×C400×W1080 充電時間 30 分	■施工年度：平成 23 年度 ■施工者：— ■設計者：株式会社荒井設計 ■問合せ先：関東地方環境事務所
-----------------------------------	--

<図面>

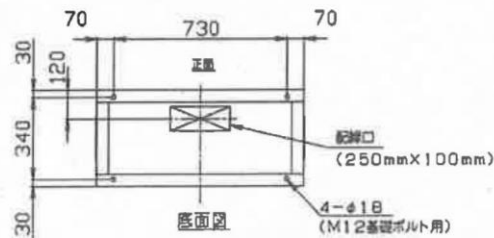


平面図



左側面図

正面図



底面図

○取付部品リスト

No.	名称・形式
1	タッチパネル 5.7inch型カラーLCDタッチパネル
2	運転スイッチ φ22LED照光式押し釦スイッチ(青)
3	停止スイッチ φ22LED照光式押し釦スイッチ(緑)
4	非常停止スイッチ φ40プッシュボタン外スイッチ(赤)
5	コインロック コインロック(鉄管)
6	ハンドル ハンドル(鉄管)

<整備費> ¥18,000,000

駐車場 (As 舗装 3211.7 m²、縁石、車止め、区画線) 1 式

事例の評価

景観

	a	b	c
配置	<input type="checkbox"/>	<input type="checkbox"/>	<input type="checkbox"/>
形態	<input type="checkbox"/>	<input type="checkbox"/>	<input type="checkbox"/>
材質	<input type="checkbox"/>	<input type="checkbox"/>	<input type="checkbox"/>
色彩	<input type="checkbox"/>	<input type="checkbox"/>	<input type="checkbox"/>

環境

	a	b	c
地形	<input type="checkbox"/>	<input type="checkbox"/>	<input type="checkbox"/>
植生	<input type="checkbox"/>	<input type="checkbox"/>	<input type="checkbox"/>
動物	<input type="checkbox"/>	<input type="checkbox"/>	<input type="checkbox"/>

機能的調和

	a	b	c
利用性	<input type="checkbox"/>	<input type="checkbox"/>	<input type="checkbox"/>
安全性	<input type="checkbox"/>	<input type="checkbox"/>	<input type="checkbox"/>
維持管理	<input type="checkbox"/>	<input type="checkbox"/>	<input type="checkbox"/>

駐車場 雨水排水

自然公園名：白山国立公園	公園事業名：別当出合園地
所在地：石川県白山市	整理番号：124-駐車場 04

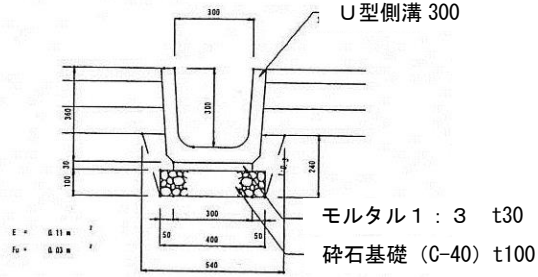
<写真> 施工後 	<概況>	
	自然条件	植生 <input type="checkbox"/> 樹林 <input type="checkbox"/> 草原 <input type="checkbox"/> 湿原 <input type="checkbox"/> その他 () 地形 <input type="checkbox"/> 海岸 <input type="checkbox"/> 平野 <input type="checkbox"/> 里山 <input checked="" type="checkbox"/> 高山 <input type="checkbox"/> 湖沼 <input type="checkbox"/> 河川 <input type="checkbox"/> 溪谷瀑布 <input type="checkbox"/> その他 () 傾斜 <input checked="" type="checkbox"/> 平坦地～緩傾斜 <input type="checkbox"/> 急傾斜 土壌 <input type="checkbox"/> 岩盤 <input checked="" type="checkbox"/> 砂礫 <input type="checkbox"/> 粘性土 <input type="checkbox"/> 火山灰土 気象 <input checked="" type="checkbox"/> 積雪が多い <input type="checkbox"/> 風が強い <input type="checkbox"/> 雨が多い <input type="checkbox"/> その他 () 危険箇所 <input type="checkbox"/> 有毒ガス <input type="checkbox"/> 落石が多い <input checked="" type="checkbox"/> 崩壊地 <input type="checkbox"/> その他 ()
社会条件	歴史文化 <input checked="" type="checkbox"/> 特徴的な歴史文化 () 周辺施設 <input type="checkbox"/> ビジターセンター <input type="checkbox"/> 宿泊施設 <input type="checkbox"/> 野営場 <input type="checkbox"/> その他 () アクセス <input type="checkbox"/> 駅 <input checked="" type="checkbox"/> バス停 <input type="checkbox"/> 駐車場より徒歩 分	
利用状況	利用者数 年間 4万人 最大一日 人 利用形態 <input checked="" type="checkbox"/> 個人が多い <input checked="" type="checkbox"/> 家族が多い <input type="checkbox"/> 団体が多い 季節型 <input type="checkbox"/> 1季型 <input checked="" type="checkbox"/> 3季型 <input type="checkbox"/> 通年型	
管理状況	施設管理 <input type="checkbox"/> 損傷が目立つ <input type="checkbox"/> 汚れが目立つ <input type="checkbox"/> 危険箇所あり <input type="checkbox"/> その他 () 安全管理 <input type="checkbox"/> 危険箇所への対応 <input type="checkbox"/> 施設の荒廃の対応 植生管理 <input type="checkbox"/> 植生の荒廃 <input type="checkbox"/> 展望阻害 <input type="checkbox"/> 倒木 <input type="checkbox"/> その他 () 管理体制 <input checked="" type="checkbox"/> 直営 <input type="checkbox"/> 委託 <input type="checkbox"/> その他 ()	

解説（整備の目的・注目すべき点・配慮事項など）
駐車場の表面排水のためにU字溝を設置している。落ち葉などの目詰まりに配慮しふた掛けしていない。また、自然景観と調和するようにU字溝にそって自然石舗装を施工している。 白山国立公園外から持ち込まれたと考えられる低地性外来種が、未舗装の駐車場で繁茂しており、そこから各登山道を経由して白山高山域に拡大することが懸念されているため、駐車場の舗装化を行うことにより、外来植物の繁茂の拡大を防いでいる。

■仕様：U300 L=343m U300 割石（河内産）φ100～200	■施工年度：平成21年度 ■施工者：竹腰永井建設（株） ■設計者：アスルコンサルタンツ（株） ■問合せ先：中部地方環境事務所
---	---

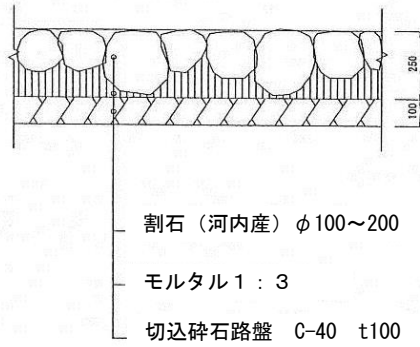
<図面>

U-300B工



S=1/30

石張り舗装工



S=1/30

事例の評価

景 観			
	a	b	c
配 置	<input type="checkbox"/>	<input checked="" type="checkbox"/>	<input type="checkbox"/>
形 態	<input type="checkbox"/>	<input checked="" type="checkbox"/>	<input type="checkbox"/>
材 質	<input type="checkbox"/>	<input checked="" type="checkbox"/>	<input type="checkbox"/>
色 彩	<input type="checkbox"/>	<input checked="" type="checkbox"/>	<input type="checkbox"/>

環 境			
	a	b	c
地 形	<input checked="" type="checkbox"/>	<input type="checkbox"/>	<input type="checkbox"/>
植 生	<input checked="" type="checkbox"/>	<input type="checkbox"/>	<input type="checkbox"/>
動 物	<input type="checkbox"/>	<input checked="" type="checkbox"/>	<input type="checkbox"/>

機能的調和			
	a	b	c
利用性	<input type="checkbox"/>	<input checked="" type="checkbox"/>	<input type="checkbox"/>
安全性	<input checked="" type="checkbox"/>	<input type="checkbox"/>	<input type="checkbox"/>
維持管理	<input checked="" type="checkbox"/>	<input type="checkbox"/>	<input type="checkbox"/>

<整備費> ¥3,455,472 直接工事費 (施設単体の価格)