

# 野営場 施設全体

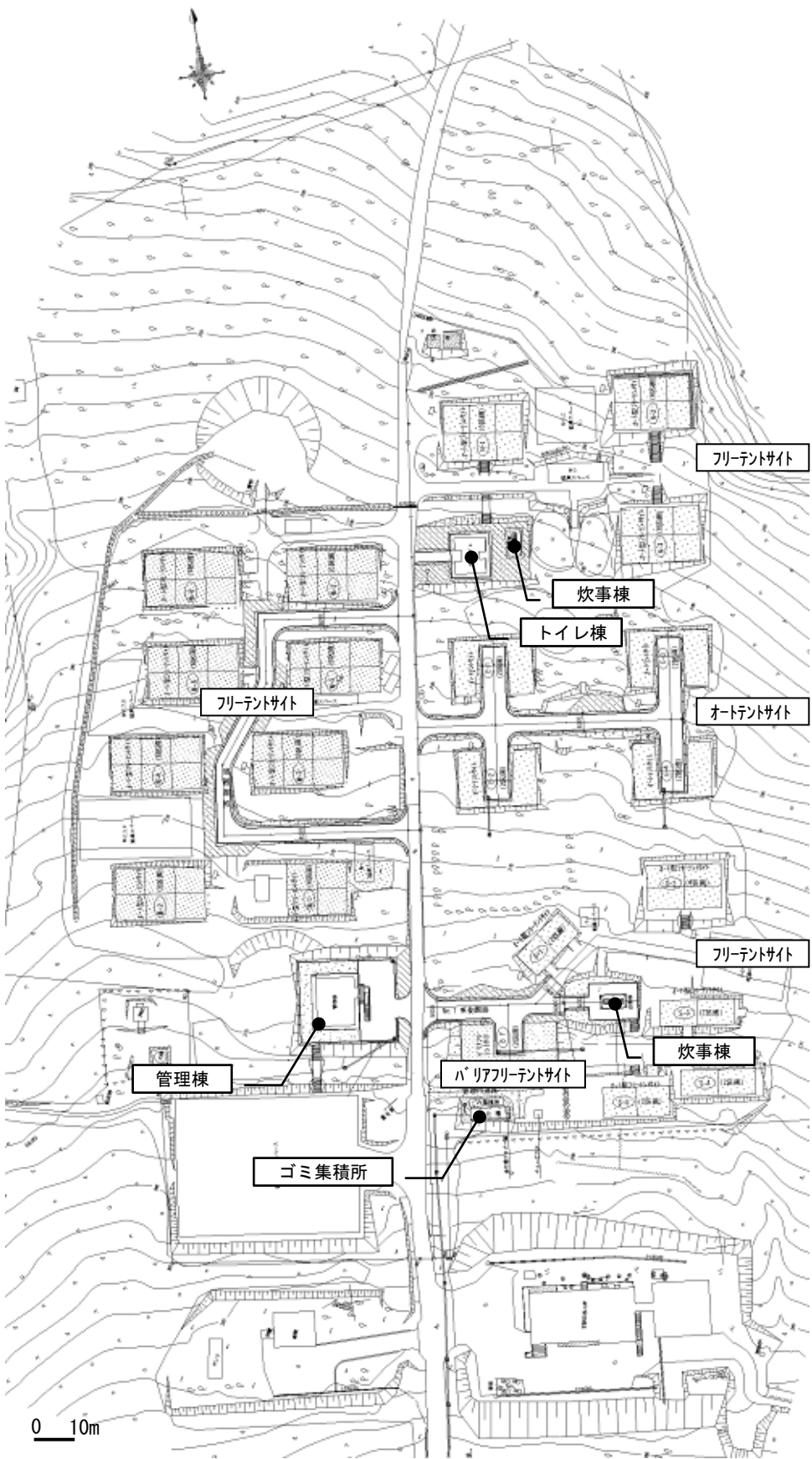
自然公園名：支笏洞爺国立公園	公園事業名：真狩野営場
所在地：北海道真狩村	整理番号：085-野営場 01

<p>&lt;写真&gt;</p>  <p>管理棟</p>  <p>オートテントサイト</p>  <p>フリーテントサイト</p>	<概況>		
	自然条件	植生	<input checked="" type="checkbox"/> 樹林 <input type="checkbox"/> 草原 <input type="checkbox"/> 湿原 <input type="checkbox"/> その他 ( )
		地形	<input type="checkbox"/> 海岸 <input type="checkbox"/> 平野 <input type="checkbox"/> 里山 <input checked="" type="checkbox"/> 高山 <input type="checkbox"/> 湖沼 <input type="checkbox"/> 河川 <input type="checkbox"/> 渓谷瀑布 <input checked="" type="checkbox"/> その他 (溶岩台地)
		傾斜	<input type="checkbox"/> 平坦地～緩傾斜 <input type="checkbox"/> 急傾斜
		土壌	<input type="checkbox"/> 岩盤 <input type="checkbox"/> 砂礫 <input type="checkbox"/> 粘性土 <input type="checkbox"/> 火山灰土
		気象	<input checked="" type="checkbox"/> 積雪が多い <input type="checkbox"/> 風が強い <input type="checkbox"/> 雨が多い <input type="checkbox"/> その他 ( )
		危険箇所	<input type="checkbox"/> 有毒ガス <input type="checkbox"/> 落石が多い <input type="checkbox"/> 崩壊地 <input type="checkbox"/> その他 ( )
	社会条件	歴史文化	<input type="checkbox"/> 特徴的な歴史文化 ( )
		周辺施設	<input type="checkbox"/> ビジターセンター <input type="checkbox"/> 宿泊施設 <input checked="" type="checkbox"/> 野営場 <input checked="" type="checkbox"/> その他 (登山道)
		アクセス	<input type="checkbox"/> 駅 <input type="checkbox"/> バス停 <input checked="" type="checkbox"/> 駐車場 より徒歩 1分
利用状況	利用者数	年間 0.35 万人 最大一日 - 人	
	利用形態	<input type="checkbox"/> 個人が多い <input type="checkbox"/> 家族が多い <input type="checkbox"/> 団体が多い	
	季節型	<input type="checkbox"/> 1 季型 <input checked="" type="checkbox"/> 3 季型 <input type="checkbox"/> 通年型	
管理状況	施設管理	<input type="checkbox"/> 損傷が目立つ <input type="checkbox"/> 汚れが目立つ <input type="checkbox"/> 危険箇所あり <input type="checkbox"/> その他 ( )	
	安全管理	<input type="checkbox"/> 危険箇所への対応 <input type="checkbox"/> 施設の荒廃の対応	
	植生管理	<input type="checkbox"/> 植生の荒廃 <input type="checkbox"/> 展望阻害 <input type="checkbox"/> 倒木 <input checked="" type="checkbox"/> その他 (芝枯れ)	
	管理体制	<input type="checkbox"/> 直営 <input type="checkbox"/> 委託 <input type="checkbox"/> その他 (管理協定)	

<b>解説 (整備の目的・注目すべき点・配慮事項など)</b>
<p>羊蹄山の南麓に設けられた野営場。登山道の入口に位置し、登山者用駐車場が隣接する。</p> <p>管理棟を中心にオートテントサイト、フリーテントサイトが配置されている。また、管理棟近くにバリアフリーテントサイトも2区画備えている。</p> <p>植物や樹木を残し、極力自然地形の改変を抑えて造成することで、自然景観と調和した野営場となっている。</p>

<b>■仕様：</b> 管理棟、トイレ棟、炊事棟、ゴミ集積所 オートテントサイト8区画 バリアフリーテントサイト2区画 フリーテントサイト76区画	<b>■施工年度：</b> 平成20年度 <b>■施工者：</b> 横山建設(株) <b>■設計者：</b> (株)さがら設計事務所 <b>■問合せ先：</b> 北海道地方環境事務所
--	--

<図面>



<整備費> ¥ -

事例の評価

景 観			
	a	b	c
配 置	<input type="checkbox"/>	<input checked="" type="checkbox"/>	<input type="checkbox"/>
形 態	<input type="checkbox"/>	<input checked="" type="checkbox"/>	<input type="checkbox"/>
材 質	<input type="checkbox"/>	<input checked="" type="checkbox"/>	<input type="checkbox"/>
色 彩	<input type="checkbox"/>	<input checked="" type="checkbox"/>	<input type="checkbox"/>

環 境			
	a	b	c
地 形	<input type="checkbox"/>	<input checked="" type="checkbox"/>	<input type="checkbox"/>
植 生	<input type="checkbox"/>	<input checked="" type="checkbox"/>	<input type="checkbox"/>
動 物	<input type="checkbox"/>	<input checked="" type="checkbox"/>	<input type="checkbox"/>

機能的調和			
	a	b	c
利用性	<input type="checkbox"/>	<input checked="" type="checkbox"/>	<input type="checkbox"/>
安全性	<input type="checkbox"/>	<input checked="" type="checkbox"/>	<input type="checkbox"/>
維持管理	<input type="checkbox"/>	<input checked="" type="checkbox"/>	<input type="checkbox"/>

# 野営場 フリーテントサイト

自然公園名：支笏洞爺国立公園	公園事業名：真狩野営場
所在地：北海道真狩村	整理番号：086-野営場 02

<p>&lt;写真&gt;</p>  <p>フリーテントサイト 背後に羊蹄山へ続く尾根を望む</p>	<b>&lt;概況&gt;</b>		
	自然条件	植生	<input checked="" type="checkbox"/> 樹林 <input type="checkbox"/> 草原 <input type="checkbox"/> 湿原 <input type="checkbox"/> その他 ( )
		地形	<input type="checkbox"/> 海岸 <input type="checkbox"/> 平野 <input type="checkbox"/> 里山 <input checked="" type="checkbox"/> 高山 <input type="checkbox"/> 湖沼 <input type="checkbox"/> 河川 <input type="checkbox"/> 溪谷瀑布 <input checked="" type="checkbox"/> その他 (溶岩台地)
		傾斜	<input type="checkbox"/> 平坦地～緩傾斜 <input type="checkbox"/> 急傾斜
		土壌	<input type="checkbox"/> 岩盤 <input type="checkbox"/> 砂礫 <input type="checkbox"/> 粘性土 <input type="checkbox"/> 火山灰土
		気象	<input checked="" type="checkbox"/> 積雪が多い <input type="checkbox"/> 風が強い <input type="checkbox"/> 雨が多い <input type="checkbox"/> その他 ( )
		危険箇所	<input type="checkbox"/> 有毒ガス <input type="checkbox"/> 落石が多い <input type="checkbox"/> 崩壊地 <input type="checkbox"/> その他 ( )
	社会条件	歴史文化	<input type="checkbox"/> 特徴的な歴史文化 ( )
		周辺施設	<input type="checkbox"/> ビジターセンター <input type="checkbox"/> 宿泊施設 <input checked="" type="checkbox"/> 野営場 <input checked="" type="checkbox"/> その他 (登山道)
		アクセス	<input type="checkbox"/> 駅 <input type="checkbox"/> バス停 <input checked="" type="checkbox"/> 駐車場 より徒歩 1分
利用状況	利用者数	年間 0.35 万人 最大一日 ー 人	
	利用形態	<input type="checkbox"/> 個人が多い <input type="checkbox"/> 家族が多い <input type="checkbox"/> 団体が多い	
	季節型	<input type="checkbox"/> 1季型 <input checked="" type="checkbox"/> 3季型 <input type="checkbox"/> 通年型	
管理状況	施設管理	<input type="checkbox"/> 損傷が目立つ <input type="checkbox"/> 汚れが目立つ <input type="checkbox"/> 危険箇所あり <input type="checkbox"/> その他 ( )	
	安全管理	<input type="checkbox"/> 危険箇所への対応 <input type="checkbox"/> 施設の荒廃の対応	
	植生管理	<input type="checkbox"/> 植生の荒廃 <input type="checkbox"/> 展望阻害 <input type="checkbox"/> 倒木 <input checked="" type="checkbox"/> その他 (芝枯れ)	
	管理体制	<input type="checkbox"/> 直営 <input type="checkbox"/> 委託 <input type="checkbox"/> その他 (管理協定)	

<b>解説 (整備の目的・注目すべき点・配慮事項など)</b>
<p>羊蹄山の南麓に設けられた野営場。1区画約56㎡、4～6区画を1単位として整備し、各単位毎に進入路を設け、路肩に駐車サイトを設置している。</p> <p>サイト周辺の植物や樹木を残し、極力自然地形の改変を抑えて造成することで、自然景観と調和したフリーテントサイトとなっている。</p>

<p>■仕様：1区画約56㎡ 芝張 全76区画</p>	<p>■施工年度：平成20年度</p> <p>■施工者：横山建設(株)</p> <p>■設計者：(株)さがら設計事務所</p> <p>■問合せ先：北海道地方環境事務所</p>
-----------------------------	---



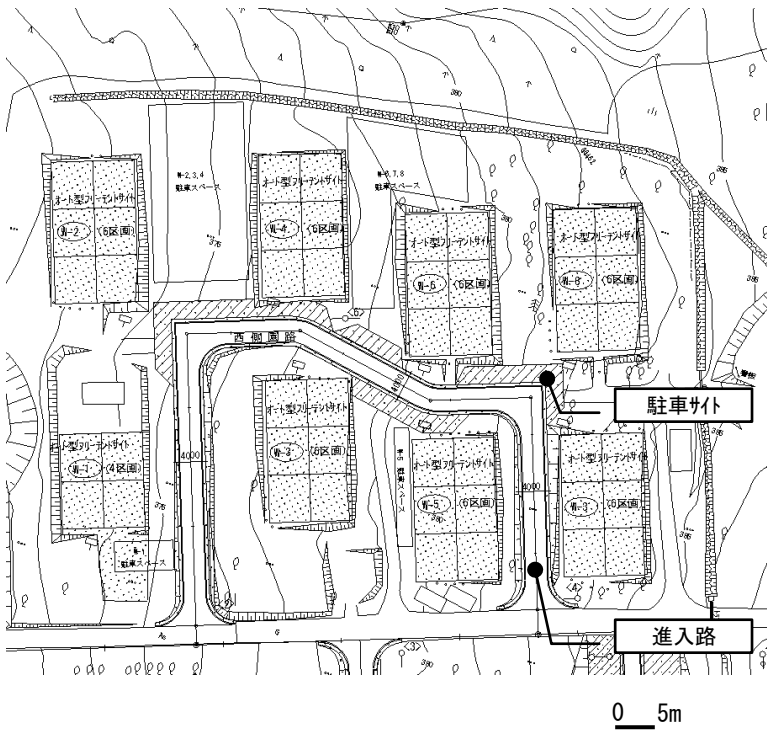
<図面>

配置図



※赤線内がフリーテントサイト

拡大図



<整備費> ¥ -

事例の評価

景観			
	a	b	c
配置	<input type="checkbox"/>	<input checked="" type="checkbox"/>	<input type="checkbox"/>
形態	<input type="checkbox"/>	<input checked="" type="checkbox"/>	<input type="checkbox"/>
材質	<input type="checkbox"/>	<input checked="" type="checkbox"/>	<input type="checkbox"/>
色彩	<input type="checkbox"/>	<input checked="" type="checkbox"/>	<input type="checkbox"/>

環境			
	a	b	c
地形	<input type="checkbox"/>	<input checked="" type="checkbox"/>	<input type="checkbox"/>
植生	<input type="checkbox"/>	<input checked="" type="checkbox"/>	<input type="checkbox"/>
動物	<input type="checkbox"/>	<input checked="" type="checkbox"/>	<input type="checkbox"/>

機能的調和			
	a	b	c
利用性	<input type="checkbox"/>	<input checked="" type="checkbox"/>	<input type="checkbox"/>
安全性	<input type="checkbox"/>	<input checked="" type="checkbox"/>	<input type="checkbox"/>
維持管理	<input type="checkbox"/>	<input checked="" type="checkbox"/>	<input type="checkbox"/>

# 野営場 固定テントサイト

自然公園名：磐梯朝日国立公園	公園事業名：羽黒集団施設地区野営場
所在地：鶴岡市羽黒町	整理番号：087-野営場 03

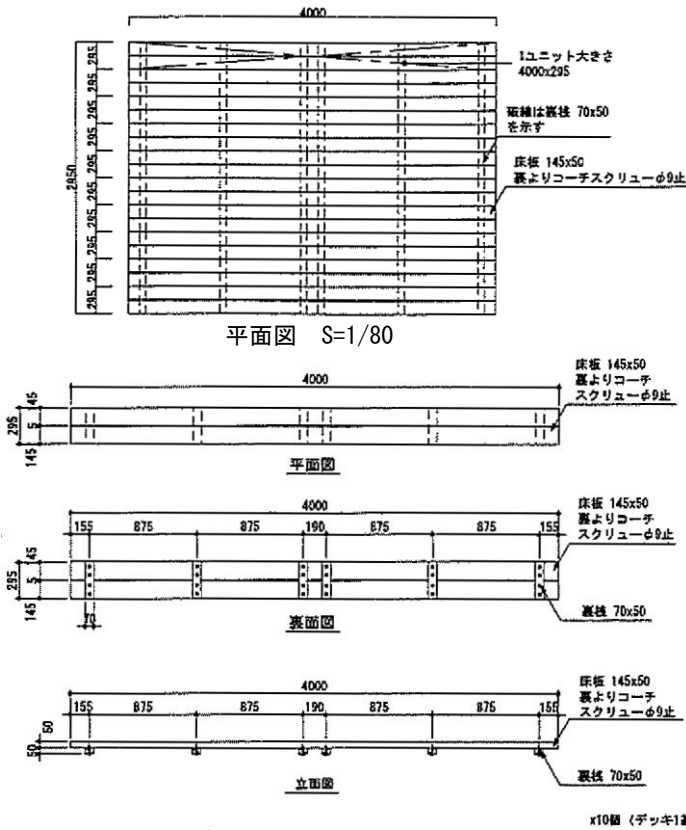
<p>&lt;写真&gt;</p> <p>整備前</p>  <p>整備後</p> 	<p>&lt;概況&gt;</p>	
	<p>自然条件</p>	<p>植生</p> <p><input checked="" type="checkbox"/>樹林 <input type="checkbox"/>草原  <input type="checkbox"/>湿原  <input type="checkbox"/>その他 ( )</p> <p>地形</p> <p><input type="checkbox"/>海岸 <input type="checkbox"/>平野  <input type="checkbox"/>里山 <input checked="" type="checkbox"/>高山  <input type="checkbox"/>湖沼 <input type="checkbox"/>河川  <input type="checkbox"/>溪谷瀑布  <input type="checkbox"/>その他 ( )</p> <p>傾斜</p> <p><input checked="" type="checkbox"/>平坦地～緩傾斜  <input type="checkbox"/>急傾斜</p> <p>土壌</p> <p><input type="checkbox"/>岩盤 <input type="checkbox"/>砂礫  <input checked="" type="checkbox"/>粘性土 <input type="checkbox"/>火山灰土</p> <p>気象</p> <p><input checked="" type="checkbox"/>積雪が多い  <input type="checkbox"/>風が強い  <input type="checkbox"/>雨が多い  <input type="checkbox"/>その他 ( )</p> <p>危険箇所</p> <p><input type="checkbox"/>有毒ガス  <input type="checkbox"/>落石が多い  <input type="checkbox"/>崩壊地  <input type="checkbox"/>その他 ( )</p>
<p>利用状況</p>	<p>利用者数</p> <p>年間 万人  最大一日 人</p> <p>利用形態</p> <p><input type="checkbox"/>個人が多い  <input type="checkbox"/>家族が多い  <input type="checkbox"/>団体が多い</p> <p>季節型</p> <p><input type="checkbox"/>1季型  <input type="checkbox"/>3季型  <input type="checkbox"/>通年型</p>	<p>管理状況</p> <p>施設管理</p> <p><input type="checkbox"/>損傷が目立つ  <input type="checkbox"/>汚れが目立つ  <input type="checkbox"/>危険箇所あり  <input type="checkbox"/>その他 ( )</p> <p>安全管理</p> <p><input type="checkbox"/>危険箇所への対応  <input type="checkbox"/>施設の荒廃の対応</p> <p>植生管理</p> <p><input type="checkbox"/>植生の荒廃  <input type="checkbox"/>展望阻害  <input type="checkbox"/>倒木  <input type="checkbox"/>その他 ( )</p> <p>管理体制</p> <p><input type="checkbox"/>直営  <input type="checkbox"/>委託  <input type="checkbox"/>その他 ( )</p>

**解説（整備の目的・注目すべき点・配慮事項など）**

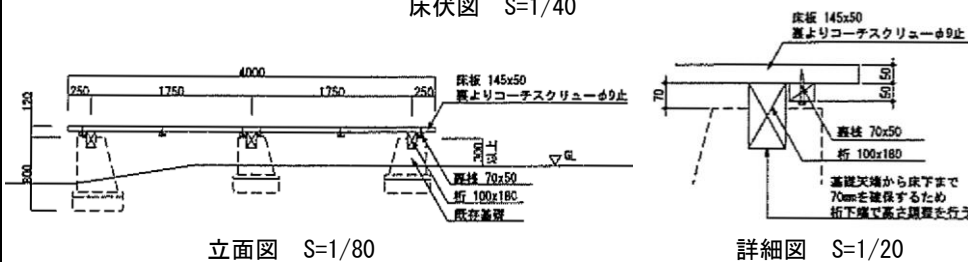
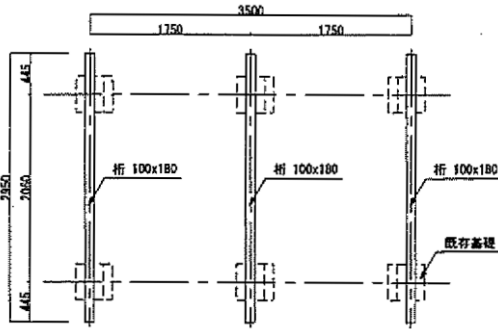
野営場の改修に伴い、固定テントサイトの改修を行った。固定テントサイトの標準的なタイプのうち、木製またはコンクリート製足場に木製床板を敷き、プラットフォーム型にしたもの。団体利用や貸出し用テントの利用者の多い野営場の場合、あるいは雨や湿気が多い土地での整備や林床・草地などの植生の保護を図るような場合に用いる。

<p>■仕様：山形県産スギ 4×2.95m          加圧式木材保存処理</p>	<p>■施工年度：平成21年度          ■施工者：－          ■設計者：－          ■問合せ先：東北地方環境事務所</p>
--	--

<図面>



床ユニット単体詳細図 S=1/60



特記仕様

本材	本材は鉄材（角材はプレート加工）を使用する。
	本材は腐食防止に塗るようになり、又は人工乾燥処理を行う。
	加圧は入力部はJIS A 9007による。
	本材は全て加工費、処理費を加圧は入換部とする。
	本材は本製材処理の源部を行う。
	折下壁、高麗に貼られる部材はワンプレザ-00部材とする。
ボルト類	ボルト、コーチスクリューは、亜鉛めっき鋼、焼鈍鋼製のものとする。
	ボルト類は、防錆処理あり、ステンレスとする。

<整備費> ¥498,000 - 15基あたりの単価

事例の評価

景観			
	a	b	c
配置	<input type="checkbox"/>	<input type="checkbox"/>	<input type="checkbox"/>
形態	<input type="checkbox"/>	<input type="checkbox"/>	<input type="checkbox"/>
材質	<input type="checkbox"/>	<input type="checkbox"/>	<input type="checkbox"/>
色彩	<input type="checkbox"/>	<input type="checkbox"/>	<input type="checkbox"/>

環境			
	a	b	c
地形	<input type="checkbox"/>	<input type="checkbox"/>	<input type="checkbox"/>
植生	<input type="checkbox"/>	<input type="checkbox"/>	<input type="checkbox"/>
動物	<input type="checkbox"/>	<input type="checkbox"/>	<input type="checkbox"/>

機能的調和			
	a	b	c
利用性	<input type="checkbox"/>	<input type="checkbox"/>	<input type="checkbox"/>
安全性	<input type="checkbox"/>	<input type="checkbox"/>	<input type="checkbox"/>
維持管理	<input type="checkbox"/>	<input type="checkbox"/>	<input type="checkbox"/>

# 野営場 オートキャンプサイト

自然公園名：支笏洞爺国立公園	公園事業名：真狩野営場
所在地：北海道真狩村	整理番号：088-野営場 04

<p>&lt;写真&gt;</p> 	<b>&lt;概況&gt;</b>		
	自然条件	植生	<input checked="" type="checkbox"/> 樹林 <input type="checkbox"/> 草原 <input type="checkbox"/> 湿原 <input type="checkbox"/> その他（ ）
		地形	<input type="checkbox"/> 海岸 <input type="checkbox"/> 平野 <input type="checkbox"/> 里山 <input checked="" type="checkbox"/> 高山 <input type="checkbox"/> 湖沼 <input type="checkbox"/> 河川 <input type="checkbox"/> 溪谷瀑布 <input checked="" type="checkbox"/> その他（溶岩台地）
		傾斜	<input checked="" type="checkbox"/> 平坦地～緩傾斜 <input type="checkbox"/> 急傾斜
		土壌	<input type="checkbox"/> 岩盤 <input type="checkbox"/> 砂礫 <input type="checkbox"/> 粘性土 <input type="checkbox"/> 火山灰土
		気象	<input checked="" type="checkbox"/> 積雪が多い <input type="checkbox"/> 風が強い <input type="checkbox"/> 雨が多い <input type="checkbox"/> その他（ ）
		危険箇所	<input type="checkbox"/> 有毒ガス <input type="checkbox"/> 落石が多い <input type="checkbox"/> 崩壊地 <input type="checkbox"/> その他（ ）
	社会条件	歴史文化	<input type="checkbox"/> 特徴的な歴史文化（ ）
		周辺施設	<input type="checkbox"/> ビジターセンター <input type="checkbox"/> 宿泊施設 <input checked="" type="checkbox"/> 野営場 <input checked="" type="checkbox"/> その他（登山道）
		アクセス	<input type="checkbox"/> 駅 <input type="checkbox"/> バス停 <input checked="" type="checkbox"/> 駐車場 より徒歩 1 分
利用状況	利用者数	年間 0.35 万人 最大一日 ー 人	
	利用形態	<input checked="" type="checkbox"/> 個人が多い <input type="checkbox"/> 家族が多い <input type="checkbox"/> 団体が多い	
	季節型	<input type="checkbox"/> 1 季型 <input checked="" type="checkbox"/> 3 季型 <input type="checkbox"/> 通年型	
管理状況	施設管理	<input type="checkbox"/> 損傷が目立つ <input type="checkbox"/> 汚れが目立つ <input type="checkbox"/> 危険箇所あり <input type="checkbox"/> その他（ ）	
	安全管理	<input type="checkbox"/> 危険箇所への対応 <input type="checkbox"/> 施設の荒廃の対応	
	植生管理	<input type="checkbox"/> 植生の荒廃 <input type="checkbox"/> 展望阻害 <input type="checkbox"/> 倒木 <input checked="" type="checkbox"/> その他（芝枯れ）	
	管理体制	<input type="checkbox"/> 直営 <input type="checkbox"/> 委託 <input checked="" type="checkbox"/> その他（管理協定）	

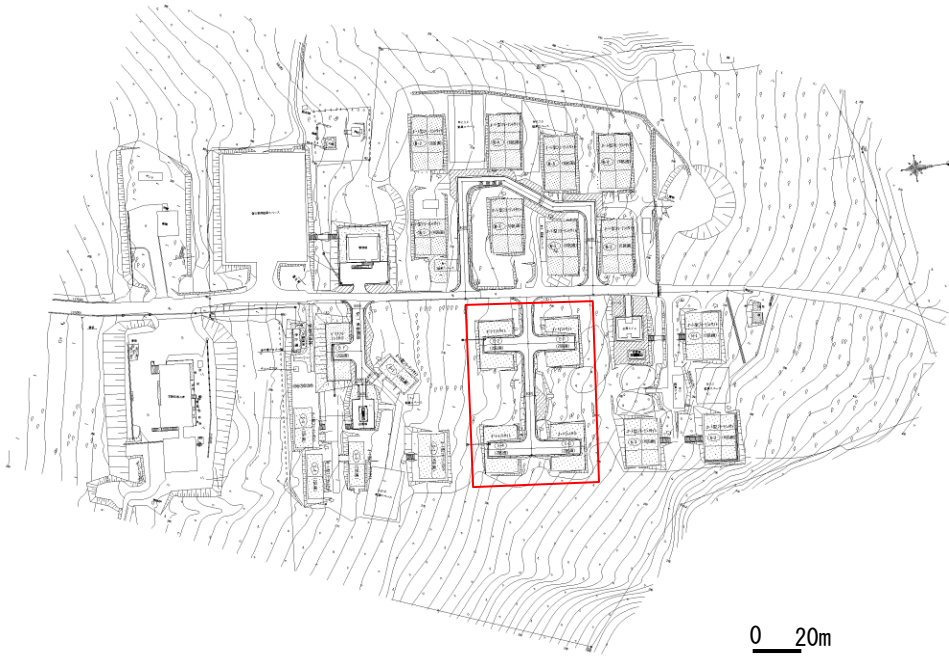
<b>解説（整備の目的・注目すべき点・配慮事項など）</b>
<p>羊蹄山の南麓に設けられた野営場。野営場の一部をオートキャンプサイト区画として整備した。サイトは 1 区画 100 m<sup>2</sup>程度の芝張とし、サイトには電源と水道を設置している。</p> <p>サイト周辺の植物や樹木を残し、極力自然地形の改変を抑えて造成することで、自然景観と調和したオートキャンプサイトとなっている。</p>

<b>■仕様：A=200 m<sup>2</sup>    芝張及びアスファルト舗装</b>	<b>■施工年度：平成 20 年度</b> <b>■施工者：横山建設（株）</b> <b>■設計者：（株）さがら設計事務所</b> <b>■問合せ先：北海道地方環境事務所</b>
--	--



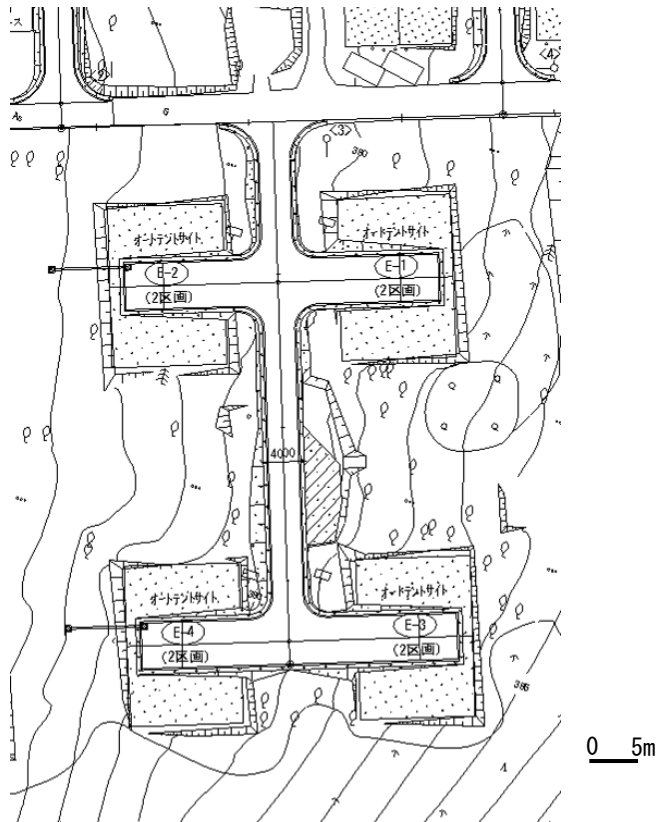
<図面>

配置図



※赤線内がオートキャンプサイト

拡大図



<整備費> ¥ —

事例の評価

景 観			
	a	b	c
配 置	<input type="checkbox"/>	<input checked="" type="checkbox"/>	<input type="checkbox"/>
形 態	<input type="checkbox"/>	<input checked="" type="checkbox"/>	<input type="checkbox"/>
材 質	<input type="checkbox"/>	<input checked="" type="checkbox"/>	<input type="checkbox"/>
色 彩	<input type="checkbox"/>	<input checked="" type="checkbox"/>	<input type="checkbox"/>



環 境			
	a	b	c
地 形	<input type="checkbox"/>	<input checked="" type="checkbox"/>	<input type="checkbox"/>
植 生	<input type="checkbox"/>	<input checked="" type="checkbox"/>	<input type="checkbox"/>
動 物	<input type="checkbox"/>	<input checked="" type="checkbox"/>	<input type="checkbox"/>

機能的調和			
	a	b	c
利用性	<input type="checkbox"/>	<input checked="" type="checkbox"/>	<input type="checkbox"/>
安全性	<input type="checkbox"/>	<input checked="" type="checkbox"/>	<input type="checkbox"/>
維持管理	<input type="checkbox"/>	<input checked="" type="checkbox"/>	<input type="checkbox"/>



# 野営場 芝生広場

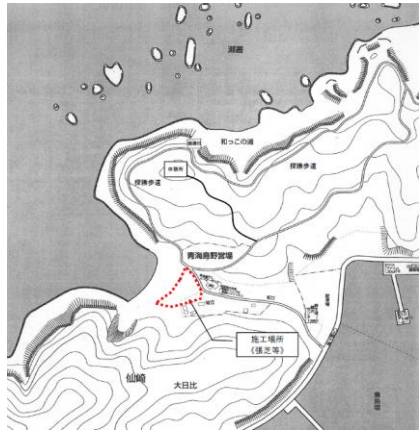
自然公園名：北長門海岸国定公園	公園事業名：青海島野営場
所在地：山口県長門市	整理番号：090-野営場 06

<p>&lt;写真&gt;</p> <p>整備前 (H23.6)</p>  <p>整備後 (H24.6)</p> 	<p>&lt;概況&gt;</p>	
	<p>自然条件</p> <p>植生</p> <p><input type="checkbox"/>樹林 <input type="checkbox"/>草原</p> <p><input type="checkbox"/>湿原</p> <p><input checked="" type="checkbox"/>その他 ( )</p> <p>地形</p> <p><input checked="" type="checkbox"/>海岸 <input type="checkbox"/>平野</p> <p><input type="checkbox"/>里山 <input type="checkbox"/>高山</p> <p><input type="checkbox"/>湖沼 <input type="checkbox"/>河川</p> <p><input type="checkbox"/>溪谷瀑布</p> <p><input type="checkbox"/>その他 ( )</p> <p>傾斜</p> <p><input checked="" type="checkbox"/>平坦地～緩傾斜</p> <p><input type="checkbox"/>急傾斜</p> <p>土壌</p> <p><input type="checkbox"/>岩盤 <input checked="" type="checkbox"/>砂礫</p> <p><input type="checkbox"/>粘性土 <input type="checkbox"/>火山灰土</p> <p>気象</p> <p><input type="checkbox"/>積雪が多い</p> <p><input checked="" type="checkbox"/>風が強い</p> <p><input type="checkbox"/>雨が多い</p> <p><input type="checkbox"/>その他 ( )</p> <p>危険箇所</p> <p><input type="checkbox"/>有毒ガス</p> <p><input type="checkbox"/>落石が多い</p> <p><input type="checkbox"/>崩壊地</p> <p><input type="checkbox"/>その他 ( )</p>	<p>社会条件</p> <p>歴史文化</p> <p><input type="checkbox"/>特徴的な歴史文化 ( )</p> <p>周辺施設</p> <p><input checked="" type="checkbox"/>ビジターセンター</p> <p><input checked="" type="checkbox"/>宿泊施設</p> <p><input checked="" type="checkbox"/>野営場</p> <p><input checked="" type="checkbox"/>その他 (中国自然歩道)</p> <p>アクセス</p> <p><input type="checkbox"/>駅 <input type="checkbox"/>バス停</p> <p><input checked="" type="checkbox"/>駐車場</p> <p>より徒歩 3分</p>
<p>利用状況</p> <p>利用者数</p> <p>年間 10万人</p> <p>最大一日 人</p> <p>利用形態</p> <p><input type="checkbox"/>個人が多い</p> <p><input type="checkbox"/>家族が多い</p> <p><input checked="" type="checkbox"/>団体が多い</p> <p>季節型</p> <p><input type="checkbox"/>1季型</p> <p><input type="checkbox"/>3季型</p> <p><input checked="" type="checkbox"/>通年型</p>	<p>管理状況</p> <p>施設管理</p> <p><input checked="" type="checkbox"/>損傷が目立つ</p> <p><input type="checkbox"/>汚れが目立つ</p> <p><input type="checkbox"/>危険箇所あり</p> <p><input type="checkbox"/>その他 ( )</p> <p>安全管理</p> <p><input type="checkbox"/>危険箇所への対応</p> <p><input type="checkbox"/>施設の荒廃の対応</p> <p>植生管理</p> <p><input type="checkbox"/>植生の荒廃</p> <p><input type="checkbox"/>展望阻害</p> <p><input type="checkbox"/>倒木</p> <p><input type="checkbox"/>その他 ( )</p> <p>管理体制</p> <p><input type="checkbox"/>直営</p> <p><input checked="" type="checkbox"/>委託</p> <p><input type="checkbox"/>その他 ( )</p>	

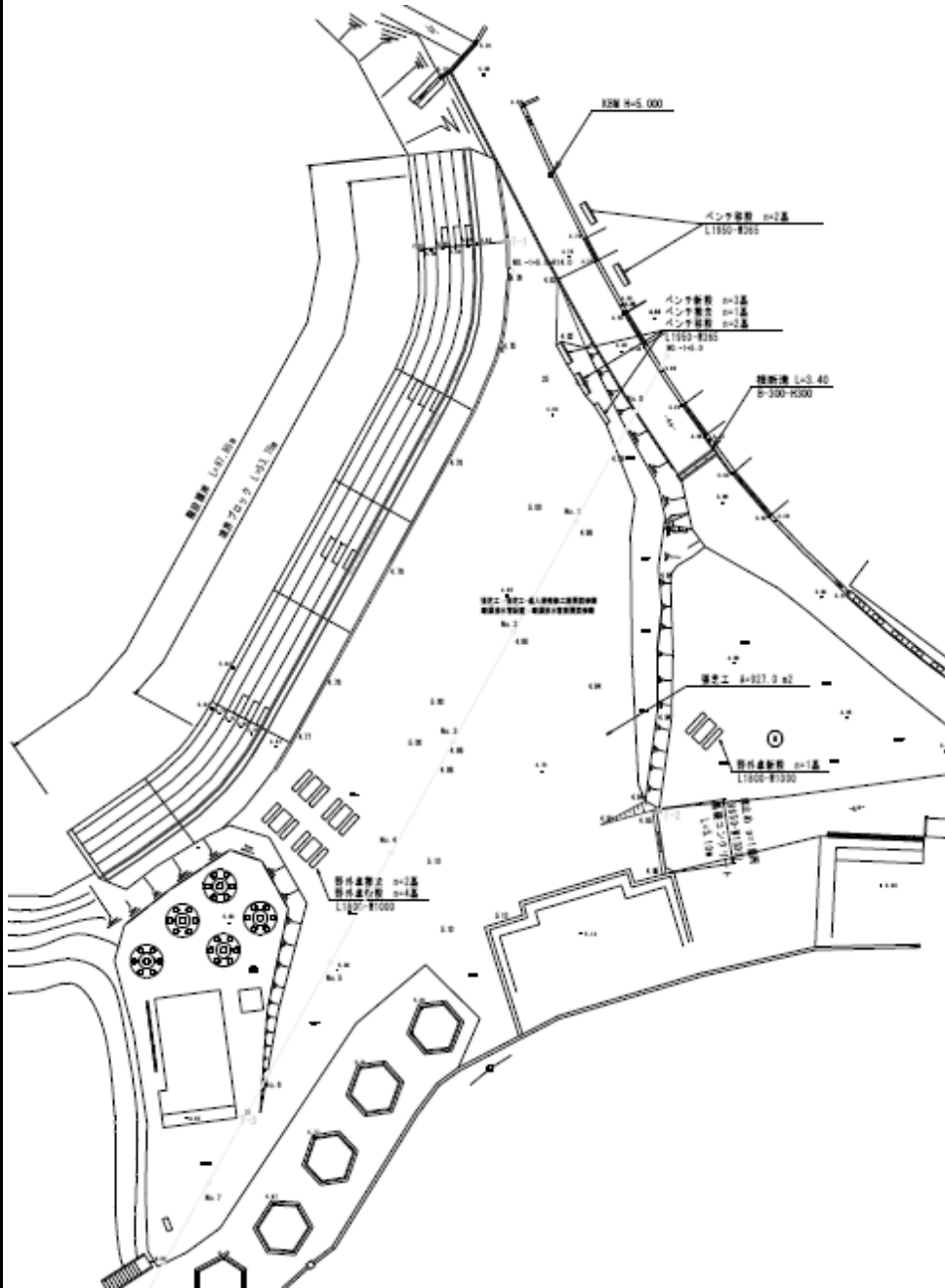
<p><b>解説 (整備の目的・注目すべき点・配慮事項など)</b></p> <p>裸地化が進んでいた広場を張芝 (野芝) により緑化した。</p> <p>海岸部のため、防風や防潮対策工も検討したが、景観等が大幅に変わることや名勝指定地の区域内にも該当しており、地元関係者がその施設の整備に難色を示したため、取り止めとした。</p> <p>野芝により緑化した敷地は、客土を行い地下部に暗渠排水管を敷設し排水対策を講じた。</p>
--

<p>■仕様：面積 927 m<sup>2</sup></p> <p>野芝、全面張り</p>	<p>■施工年度：平成23年度</p> <p>■施工者：有限会社植中土建</p> <p>■設計者：株式会社リクテコンサルタント</p> <p>■問合せ先：環境省自然環境局自然環境整備担当参事官室</p>
--	---

<図面>



←位置図



平面図

<整備費> ¥10,097,850 請負工事費 (測量設計委託費+本工事費)

事例の評価



景 観			
	a	b	c
配 置	■	□	□
形 態	■	□	□
材 質	■	□	□
色 彩	■	□	□
<p>景観に調和したの としており特に問題 点はなし。</p>			

環 境			
	a	b	c
地 形	■	□	□
植 生	■	□	□
動 物	■	□	□
<p>環境には、十分配慮し ているが、芝への人的 な踏みつけ、潮風によ る塩害等、芝の生長へ の影響が懸念される。 今後、必要に応じてそ の経過等を観察した い。</p>			

機能的調和			
	a	b	c
利用性	□	■	□
安全性	□	■	□
維持管理	□	■	□

# 野営場 野外卓・ベンチ

自然公園名：磐梯朝日国立公園	公園事業名：鷹ノ巣野営場
所在地：新潟県関川村	整理番号：091-野営場 07

<p>&lt;写真&gt;</p> <p>整備前</p>  <p>整備後</p> 		<概況>	
		自然条件	植生
地形	<input type="checkbox"/> 海岸 <input type="checkbox"/> 平野 <input type="checkbox"/> 里山 <input checked="" type="checkbox"/> 高山 <input type="checkbox"/> 湖沼 <input type="checkbox"/> 河川 <input type="checkbox"/> 溪谷瀑布 <input type="checkbox"/> その他 ( )		
傾斜	<input checked="" type="checkbox"/> 平坦地～緩傾斜 <input type="checkbox"/> 急傾斜		
土壌	<input type="checkbox"/> 岩盤 <input type="checkbox"/> 砂礫 <input checked="" type="checkbox"/> 粘性土 <input type="checkbox"/> 火山灰土		
気象	<input checked="" type="checkbox"/> 積雪が多い <input type="checkbox"/> 風が強い <input type="checkbox"/> 雨が多い <input type="checkbox"/> その他 ( )		
危険箇所	<input type="checkbox"/> 有毒ガス <input type="checkbox"/> 落石が多い <input type="checkbox"/> 崩壊地 <input type="checkbox"/> その他 ( )		
社会条件	歴史文化	<input type="checkbox"/> 特徴的な歴史文化 ( )	
	周辺施設	<input type="checkbox"/> ビジターセンター <input type="checkbox"/> 宿泊施設 <input checked="" type="checkbox"/> 野営場 <input type="checkbox"/> その他 ( )	
	アクセス	<input type="checkbox"/> 駅 <input type="checkbox"/> バス停 <input type="checkbox"/> 駐車場 より徒歩          分	
利用状況	利用者数	年間	万人
		最大一日	人
	利用形態	<input type="checkbox"/> 個人が多い <input type="checkbox"/> 家族が多い <input type="checkbox"/> 団体が多い	
管理状況	季節型	<input type="checkbox"/> 1季型 <input type="checkbox"/> 3季型 <input type="checkbox"/> 通年型	
	施設管理	<input type="checkbox"/> 損傷が目立つ <input type="checkbox"/> 汚れが目立つ <input type="checkbox"/> 危険箇所あり <input type="checkbox"/> その他 ( )	
	安全管理	<input type="checkbox"/> 危険箇所への対応 <input type="checkbox"/> 施設の荒廃の対応	
	植生管理	<input type="checkbox"/> 植生の荒廃 <input type="checkbox"/> 展望阻害 <input type="checkbox"/> 倒木 <input type="checkbox"/> その他 ( )	
	管理体制	<input type="checkbox"/> 直営 <input type="checkbox"/> 委託 <input type="checkbox"/> その他 ( )	

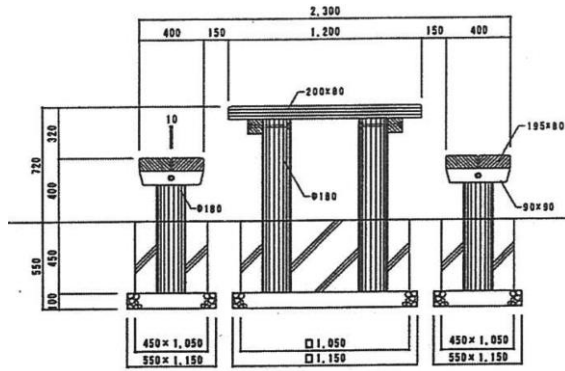
**解説（整備の目的・注目すべき点・配慮事項など）**

固定テントサイトを快適に利用できるように、隣接させて野外卓・ベンチを整備した。耐朽性に配慮して加圧式木材保存処理を行っている。また、安全に利用できるよう野外卓とベンチのコーナーを面取りしている。

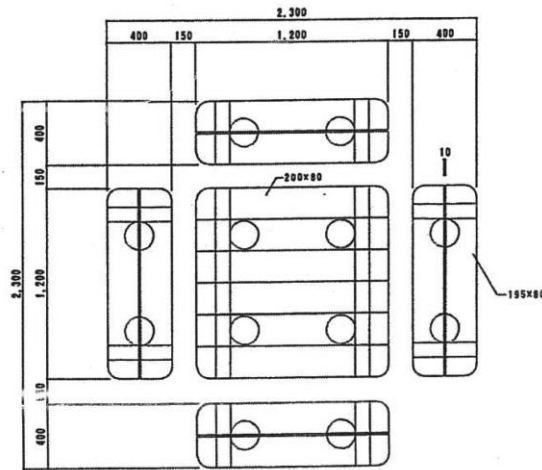
<p>■仕様：1.2m×1.2m、H=0.7m          県内産スギ間伐材          加圧式木材保存処理（AAC）</p>	<p>■施工年度：平成19年度          ■施工者：—          ■設計者：株式会社 新栄技術          ■問合せ先：東北地方環境事務所</p>
---	--



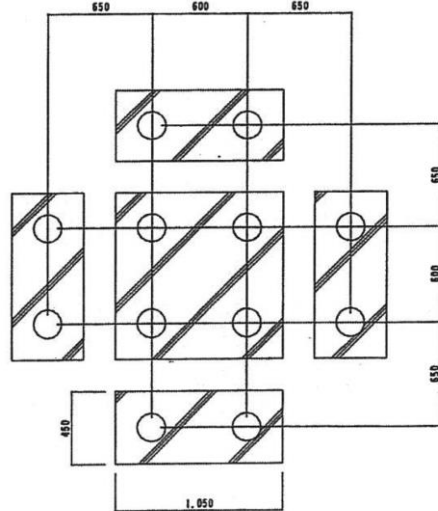
<図面>



断面図 S=1/50



平面図 S=1/50



基礎平面図 S=1/50

野外卓特記事項

加工	座板は受木の下部からコーチスクリューにて後付けとする 丸太は旋盤丸削り加工とする。座板裏面に背割りを施す
防腐剤	AAC系防腐剤を加圧注入する
加圧注入	JIS A9002 による
ボルト	溶融亜鉛メッキとする
木部表面仕上げ	木材保護塗装、塗布仕上げとする
樹種	県内産杉間伐材とする

<整備費> ¥367,874/基 施設単体の価格

事例の評価

景観			
	a	b	c
配置	<input type="checkbox"/>	<input type="checkbox"/>	<input type="checkbox"/>
形態	<input type="checkbox"/>	<input type="checkbox"/>	<input type="checkbox"/>
材質	<input type="checkbox"/>	<input type="checkbox"/>	<input type="checkbox"/>
色彩	<input type="checkbox"/>	<input type="checkbox"/>	<input type="checkbox"/>


環境			
	a	b	c
地形	<input type="checkbox"/>	<input type="checkbox"/>	<input type="checkbox"/>
植生	<input type="checkbox"/>	<input type="checkbox"/>	<input type="checkbox"/>
動物	<input type="checkbox"/>	<input type="checkbox"/>	<input type="checkbox"/>

機能的調和			
	a	b	c
利用性	<input type="checkbox"/>	<input type="checkbox"/>	<input type="checkbox"/>
安全性	<input type="checkbox"/>	<input type="checkbox"/>	<input type="checkbox"/>
維持管理	<input type="checkbox"/>	<input type="checkbox"/>	<input type="checkbox"/>



# 野営場 木橋

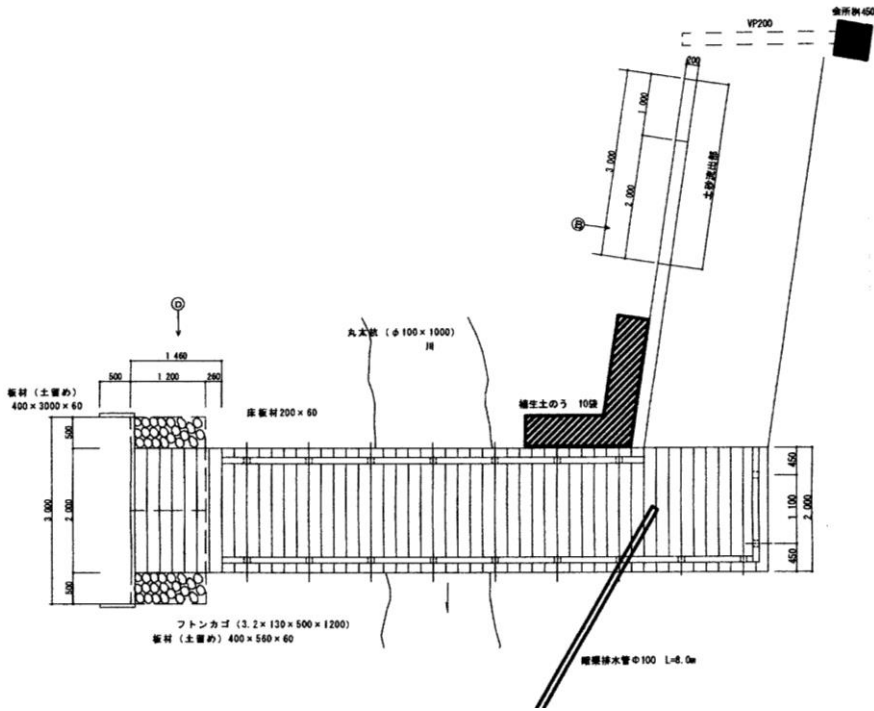
自然公園名：中部山岳国立公園	公園事業名：乗鞍高原野営場
所在地：長野県松本市	整理番号：092-野営場 08

<p>&lt;写真&gt;</p> <p>整備後</p>  	<b>&lt;概況&gt;</b>	
	自然条件	<p>植生 <input checked="" type="checkbox"/>樹林 <input type="checkbox"/>草原 <input type="checkbox"/>湿原 <input type="checkbox"/>その他 ( )</p> <p>地形 <input type="checkbox"/>海岸 <input type="checkbox"/>平野 <input type="checkbox"/>里山 <input checked="" type="checkbox"/>高山 <input type="checkbox"/>湖沼 <input checked="" type="checkbox"/>河川 <input type="checkbox"/>溪谷瀑布 <input type="checkbox"/>その他 ( )</p> <p>傾斜 <input checked="" type="checkbox"/>平坦地～緩傾斜 <input type="checkbox"/>急傾斜</p> <p>土壌 <input type="checkbox"/>岩盤 <input type="checkbox"/>砂礫 <input checked="" type="checkbox"/>粘性土 <input type="checkbox"/>火山灰土</p> <p>気象 <input checked="" type="checkbox"/>積雪が多い <input type="checkbox"/>風が強い <input type="checkbox"/>雨が多い <input type="checkbox"/>その他 ( )</p> <p>危険箇所 <input type="checkbox"/>有毒ガス <input type="checkbox"/>落石が多い <input type="checkbox"/>崩壊地 <input type="checkbox"/>その他 ( )</p>
社会条件	<p>歴史文化 <input type="checkbox"/>特徴的な歴史文化 ( )</p> <p>周辺施設 <input type="checkbox"/>ビジターセンター <input type="checkbox"/>宿泊施設 <input checked="" type="checkbox"/>野営場 <input type="checkbox"/>その他 ( )</p> <p>アクセス <input type="checkbox"/>駅 <input type="checkbox"/>バス停 <input checked="" type="checkbox"/>駐車場 より徒歩 15分</p>	
利用状況	<p>利用者数 年間 万人 最大一日 人</p> <p>利用形態 <input checked="" type="checkbox"/>個人が多い <input checked="" type="checkbox"/>家族が多い <input checked="" type="checkbox"/>団体が多い</p> <p>季節型 <input type="checkbox"/>1季型 <input checked="" type="checkbox"/>3季型 <input type="checkbox"/>通年型</p>	
管理状況	<p>施設管理 <input type="checkbox"/>損傷が目立つ <input type="checkbox"/>汚れが目立つ <input type="checkbox"/>危険箇所あり <input type="checkbox"/>その他 ( )</p> <p>安全管理 <input type="checkbox"/>危険箇所への対応 <input type="checkbox"/>施設の荒廃の対応</p> <p>植生管理 <input type="checkbox"/>植生の荒廃 <input type="checkbox"/>展望阻害 <input type="checkbox"/>倒木 <input type="checkbox"/>その他 ( )</p> <p>管理体制 <input type="checkbox"/>直営 <input checked="" type="checkbox"/>委託 <input type="checkbox"/>その他 ( )</p>	

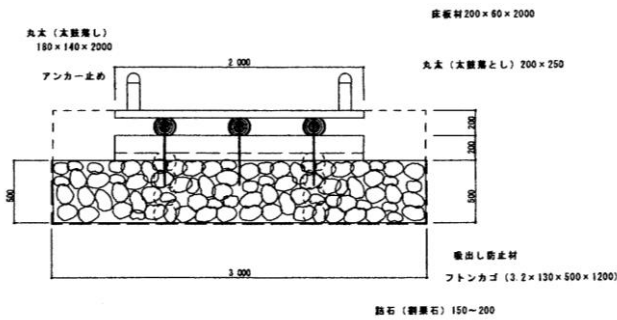
<b>解説（整備の目的・注目すべき点・配慮事項など）</b>
野営場園路の沢渡渉部に木橋を設置した。軟弱地盤に対応し、基礎にふとん籠を敷設し補強している。

<p>■仕様：木造、W=2.0m、L=8.0m ふとん籠基礎</p>	<p>■施工年度：平成17年度 ■施工者：(株)平林工業 ■設計者：— ■問合せ先：長野自然環境事務所</p>
--	---

<図面>



平面図 S=1/60



基礎部断面図 S=1/30



<整備費> ￥ —

事例の評価



景観			
	a	b	c
配置	■	□	□
形態	□	■	□
材質	□	■	□
色彩	□	■	□

環境			
	a	b	c
地形	□	□	■
植生	□	■	□
動物	□	■	□

機能的調和			
	a	b	c
利用性	■	□	□
安全性	■	□	□
維持管理	■	□	□

# 野営場 脱色アスファルト舗装

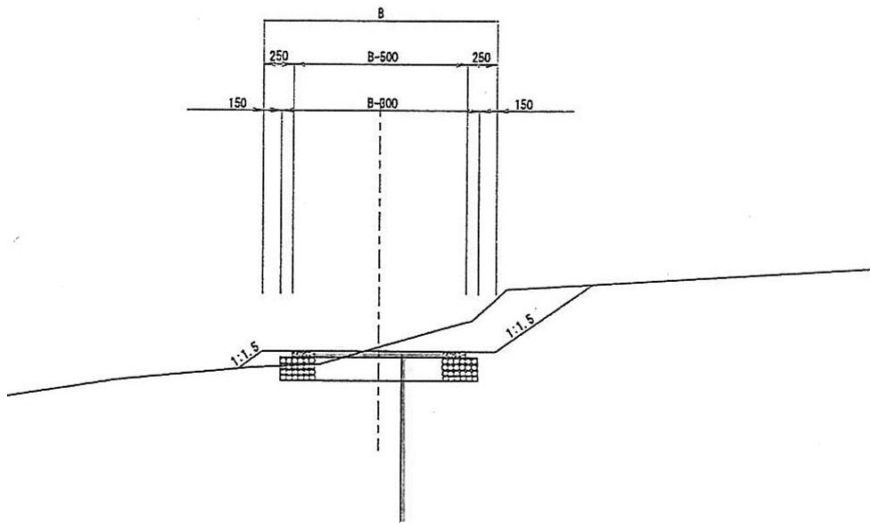
自然公園名：磐梯朝日国立公園	公園事業名：鷹ノ巣野営場
所在地：新潟県関川村	整理番号：094-野営場 10

<p>&lt;写真&gt;</p> <p>整備前</p> 		<概況>	
		自然条件	植生 <input checked="" type="checkbox"/> 樹林 <input type="checkbox"/> 草原 <input type="checkbox"/> 湿原 <input type="checkbox"/> その他 ( )
<p>整備後</p> 		地形	<input type="checkbox"/> 海岸 <input type="checkbox"/> 平野 <input type="checkbox"/> 里山 <input checked="" type="checkbox"/> 高山 <input type="checkbox"/> 湖沼 <input type="checkbox"/> 河川 <input type="checkbox"/> 溪谷瀑布 <input type="checkbox"/> その他 ( )
		傾斜	<input checked="" type="checkbox"/> 平坦地～緩傾斜 <input type="checkbox"/> 急傾斜
		土壌	<input type="checkbox"/> 岩盤 <input type="checkbox"/> 砂礫 <input checked="" type="checkbox"/> 粘性土 <input type="checkbox"/> 火山灰土
		気象	<input checked="" type="checkbox"/> 積雪が多い <input type="checkbox"/> 風が強い <input type="checkbox"/> 雨が多い <input type="checkbox"/> その他 ( )
		危険箇所	<input type="checkbox"/> 有毒ガス <input type="checkbox"/> 落石が多い <input type="checkbox"/> 崩壊地 <input type="checkbox"/> その他 ( )
		社会条件	歴史文化 <input type="checkbox"/> 特徴的な歴史文化 ( ) 周辺施設 <input type="checkbox"/> ビジターセンター <input type="checkbox"/> 宿泊施設 <input checked="" type="checkbox"/> 野営場 <input type="checkbox"/> その他 ( )
		アクセス	<input type="checkbox"/> 駅 <input type="checkbox"/> バス停 <input type="checkbox"/> 駐車場 より徒歩 分
		利用状況	利用者数 年間 万人 最大一日 人 利用形態 <input type="checkbox"/> 個人が多い <input type="checkbox"/> 家族が多い <input type="checkbox"/> 団体が多い 季節型 <input type="checkbox"/> 1季型 <input type="checkbox"/> 3季型 <input type="checkbox"/> 通年型
		管理状況	施設管理 <input type="checkbox"/> 損傷が目立つ <input type="checkbox"/> 汚れが目立つ <input type="checkbox"/> 危険箇所あり <input type="checkbox"/> その他 ( ) 安全管理 <input type="checkbox"/> 危険箇所への対応 <input type="checkbox"/> 施設の荒廃の対応 植生管理 <input type="checkbox"/> 植生の荒廃 <input type="checkbox"/> 展望阻害 <input type="checkbox"/> 倒木 <input type="checkbox"/> その他 ( )
		管理体制	<input type="checkbox"/> 直営 <input type="checkbox"/> 委託 <input type="checkbox"/> その他 ( )

<b>解説（整備の目的・注目すべき点・配慮事項など）</b>
野営場内の園路を利便性に配慮して舗装した。舗装材は自然景観との調和や地下水の涵養を考慮し、透水性のある脱色アスファルトとした。

■仕様：脱色アスファルト t=50mm 幅員 2.0m～2.5m	■施工年度：平成19年度 ■施工者：— ■設計者：株式会社 新栄技術 ■問合せ先：東北地方環境事務所
-------------------------------------	---

<図面>



表層工 脱色As t=50  
 路盤工 再生クラッシャーラン 40 t=190

※B=2.5m、3.0m

標準断面図 S=1/100

<整備費> ¥5,556/m<sup>2</sup> (単価)

事例の評価

景観

	a	b	c
配置	<input type="checkbox"/>	<input type="checkbox"/>	<input type="checkbox"/>
形態	<input type="checkbox"/>	<input type="checkbox"/>	<input type="checkbox"/>
材質	<input type="checkbox"/>	<input type="checkbox"/>	<input type="checkbox"/>
色彩	<input type="checkbox"/>	<input type="checkbox"/>	<input type="checkbox"/>

Blank space for additional evaluation notes under the 'Landscape' section.

環境

	a	b	c
地形	<input type="checkbox"/>	<input type="checkbox"/>	<input type="checkbox"/>
植生	<input type="checkbox"/>	<input type="checkbox"/>	<input type="checkbox"/>
動物	<input type="checkbox"/>	<input type="checkbox"/>	<input type="checkbox"/>

Blank space for additional evaluation notes under the 'Environment' section.

機能的調和

	a	b	c
利用性	<input type="checkbox"/>	<input type="checkbox"/>	<input type="checkbox"/>
安全性	<input type="checkbox"/>	<input type="checkbox"/>	<input type="checkbox"/>
維持管理	<input type="checkbox"/>	<input type="checkbox"/>	<input type="checkbox"/>

Blank space for additional evaluation notes under the 'Functional Harmony' section.



# 野営場 木チップ舗装

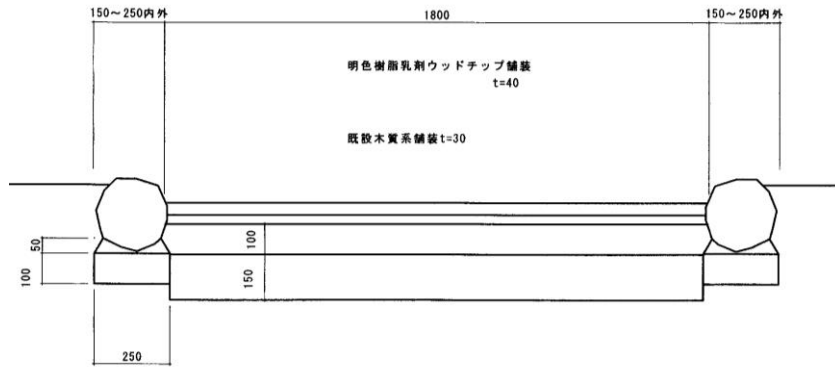
自然公園名：中部山岳国立公園	公園事業名：乗鞍高原野営場
所在地：長野県松本市	整理番号：095-野営場 11

<p>&lt;写真&gt;</p> <p>整備後</p>   <p>材料混合</p>  <p>敷きならし</p>		<p>&lt;概況&gt;</p>	
		<p>自然条件</p> <p>植生 <input checked="" type="checkbox"/>樹林 <input type="checkbox"/>草原 <input type="checkbox"/>湿原 <input type="checkbox"/>その他 ( )</p> <p>地形 <input type="checkbox"/>海岸 <input type="checkbox"/>平野 <input type="checkbox"/>里山 <input checked="" type="checkbox"/>高山 <input type="checkbox"/>湖沼 <input type="checkbox"/>河川 <input type="checkbox"/>渓谷瀑布 <input type="checkbox"/>その他 ( )</p> <p>傾斜 <input checked="" type="checkbox"/>平坦地～緩傾斜 <input type="checkbox"/>急傾斜</p> <p>土壌 <input type="checkbox"/>岩盤 <input type="checkbox"/>砂礫 <input checked="" type="checkbox"/>粘性土 <input type="checkbox"/>火山灰土</p> <p>気象 <input checked="" type="checkbox"/>積雪が多い <input type="checkbox"/>風が強い <input type="checkbox"/>雨が多い <input type="checkbox"/>その他 ( )</p> <p>危険箇所 <input type="checkbox"/>有毒ガス <input type="checkbox"/>落石が多い <input type="checkbox"/>崩壊地 <input type="checkbox"/>その他 ( )</p>	<p>社会条件</p> <p>歴史文化 <input type="checkbox"/>特徴的な歴史文化 ( )</p> <p>周辺施設 <input type="checkbox"/>ビジターセンター <input type="checkbox"/>宿泊施設 <input checked="" type="checkbox"/>野営場 <input type="checkbox"/>その他 ( )</p> <p>アクセス <input type="checkbox"/>駅 <input type="checkbox"/>バス停 <input checked="" type="checkbox"/>駐車場 より徒歩 15分</p>
<p>利用状況</p> <p>利用者数 年間 万人 最大一日 人</p> <p>利用形態 <input checked="" type="checkbox"/>個人が多い <input checked="" type="checkbox"/>家族が多い <input checked="" type="checkbox"/>団体が多い</p> <p>季節型 <input type="checkbox"/>1季型 <input checked="" type="checkbox"/>3季型 <input type="checkbox"/>通年型</p>		<p>管理状況</p> <p>施設管理 <input type="checkbox"/>損傷が目立つ <input type="checkbox"/>汚れが目立つ <input type="checkbox"/>危険箇所あり <input type="checkbox"/>その他 ( )</p> <p>安全管理 <input type="checkbox"/>危険箇所への対応 <input type="checkbox"/>施設の荒廃の対応</p> <p>植生管理 <input checked="" type="checkbox"/>植生の荒廃 <input type="checkbox"/>展望障害 <input type="checkbox"/>倒木 <input type="checkbox"/>その他 ( )</p> <p>管理体制 <input type="checkbox"/>直営 <input type="checkbox"/>委託 <input type="checkbox"/>その他 ( )</p>	

<p><b>解説（整備の目的・注目すべき点・配慮事項など）</b></p> <p>野営場内の歩道の再整備。自然景観との調和を図るために木チップ舗装とした。</p>
---

<p>■仕様：木チップ t=40mm、W=1.8m</p>	<p>■施工年度：平成17年度</p> <p>■施工者：(株)平林工業</p> <p>■設計者：—</p> <p>■問合せ先：長野自然環境事務所</p>
-------------------------------	--

<図面>



上層路盤（既設）t=100粒調砕石（M-40）  
下層路盤（既設）t=150クラッシャーラン（C-40）路盤

断面図 S=1/25

<整備費> ¥

事例の評価

景観			
	a	b	c
配置	<input type="checkbox"/>	<input checked="" type="checkbox"/>	<input type="checkbox"/>
形態	<input type="checkbox"/>	<input checked="" type="checkbox"/>	<input type="checkbox"/>
材質	<input type="checkbox"/>	<input checked="" type="checkbox"/>	<input type="checkbox"/>
色彩	<input type="checkbox"/>	<input checked="" type="checkbox"/>	<input type="checkbox"/>

環境			
	a	b	c
地形	<input type="checkbox"/>	<input checked="" type="checkbox"/>	<input type="checkbox"/>
植生	<input type="checkbox"/>	<input checked="" type="checkbox"/>	<input type="checkbox"/>
動物	<input type="checkbox"/>	<input checked="" type="checkbox"/>	<input type="checkbox"/>

機能的調和			
	a	b	c
利用性	<input checked="" type="checkbox"/>	<input type="checkbox"/>	<input type="checkbox"/>
安全性	<input checked="" type="checkbox"/>	<input type="checkbox"/>	<input type="checkbox"/>
維持管理	<input checked="" type="checkbox"/>	<input type="checkbox"/>	<input type="checkbox"/>