

園地 事業全体

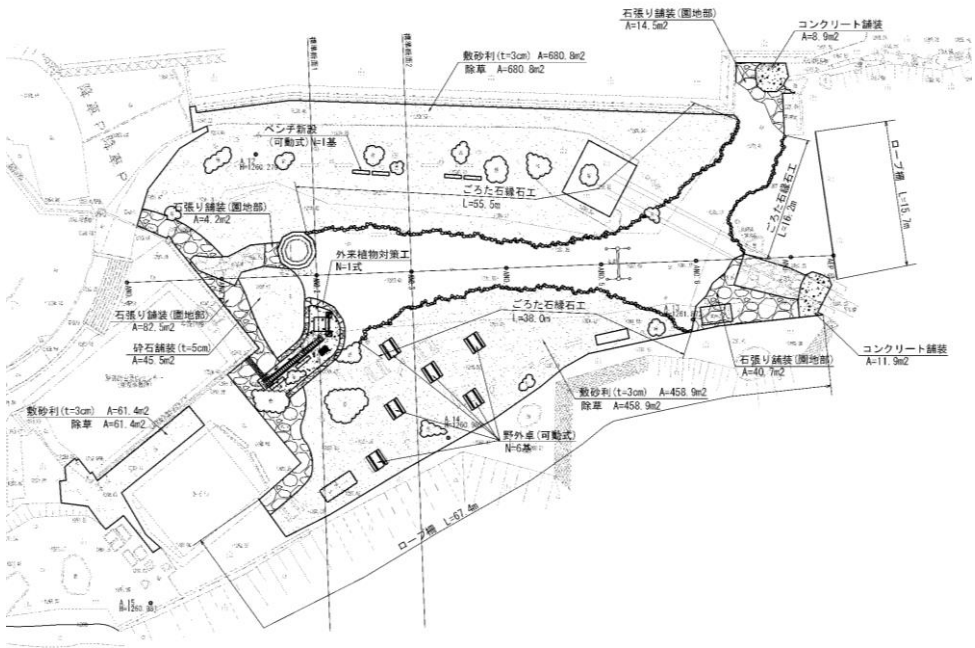
自然公園名：白山国立公園	公園事業名：別当出合園地
所在地：石川県白山市	整理番号：054-園地 01

<p><写真></p> <p>整備前</p> 		<p><概況></p>	
		自然条件	<p>植生 <input type="checkbox"/>樹林 <input type="checkbox"/>草原 <input type="checkbox"/>湿原 <input type="checkbox"/>その他 ()</p> <p>地形 <input type="checkbox"/>海岸 <input type="checkbox"/>平野 <input type="checkbox"/>里山 <input checked="" type="checkbox"/>高山 <input type="checkbox"/>湖沼 <input type="checkbox"/>河川 <input type="checkbox"/>溪谷瀑布 <input type="checkbox"/>その他 ()</p> <p>傾斜 <input checked="" type="checkbox"/>平坦地～緩傾斜 <input type="checkbox"/>急傾斜</p> <p>土壌 <input type="checkbox"/>岩盤 <input checked="" type="checkbox"/>砂礫 <input type="checkbox"/>粘性土 <input type="checkbox"/>火山灰土</p> <p>気象 <input checked="" type="checkbox"/>積雪が多い <input type="checkbox"/>風が強い <input type="checkbox"/>雨が多い <input type="checkbox"/>その他 ()</p> <p>危険箇所 <input type="checkbox"/>有毒ガス <input type="checkbox"/>落石が多い <input type="checkbox"/>崩壊地 <input type="checkbox"/>その他 ()</p>
<p>整備後</p> 		社会条件	<p>歴史文化 <input checked="" type="checkbox"/>特徴的な歴史文化 (日本三大霊山)</p> <p>周辺施設 <input type="checkbox"/>ビジターセンター <input type="checkbox"/>宿泊施設 <input type="checkbox"/>野営場 <input type="checkbox"/>その他 ()</p> <p>アクセス <input type="checkbox"/>駅 <input checked="" type="checkbox"/>バス停 <input type="checkbox"/>駐車場 より徒歩 0分</p>
		利用状況	<p>利用者数 年間 4万人 最大一日 人</p> <p>利用形態 <input checked="" type="checkbox"/>個人が多い <input checked="" type="checkbox"/>家族が多い <input type="checkbox"/>団体が多い</p> <p>季節型 <input type="checkbox"/>1季型 <input checked="" type="checkbox"/>3季型 <input type="checkbox"/>通年型</p>
		管理状況	<p>施設管理 <input type="checkbox"/>損傷が目立つ <input type="checkbox"/>汚れが目立つ <input type="checkbox"/>危険箇所あり <input checked="" type="checkbox"/>その他 (外来植物)</p> <p>安全管理 <input type="checkbox"/>危険箇所への対応 <input type="checkbox"/>施設の荒廃の対応</p> <p>植生管理 <input type="checkbox"/>植生の荒廃 <input type="checkbox"/>展望阻害 <input type="checkbox"/>倒木 <input type="checkbox"/>その他 ()</p> <p>管理体制 <input checked="" type="checkbox"/>直営 <input type="checkbox"/>委託 <input type="checkbox"/>その他 ()</p>

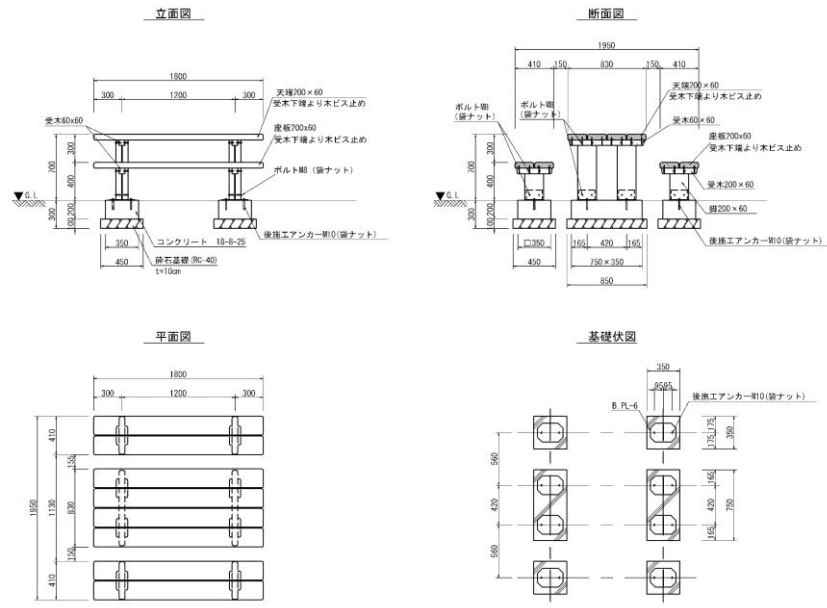
<p>解説 (整備の目的・注目すべき点・配慮事項など)</p> <p>本事業は、白山国立公園の主登山口である別当出合園地の再整備を行ったものである。 登山者の利便性の向上のため、野外卓、ベンチなどを整備している。また、園地には低地性外来種が繁茂しており、そこから各登山道を経由して白山高山域に拡大することを防止するために、ブラシ付きマットを設置している。</p>

<p>■仕様：野外卓、ベンチ、標識、舗装、外来植物対策工等</p>	<p>■施工年度：平成24年度 ■施工者：吉田道路(株) ■設計者：キタイ設計(株) ■問合せ先：中部地方環境事務所</p>
-----------------------------------	---

<図面>



平面図 S=1/400



特記事項

木材	木材は石川県産材 (角材は7-加工) を使用する。 木材は薬剤注入に適するように天然、又は人工乾燥処理を行う。 木材はADNA へ 3%以上70000本材検存期間等品以上を施すものとする。 加工注入方法はJIS A 9002、K-4性能によるものとする。 木材の見え掛り部は面取りを行う。 木材の見え掛り部は木材表面保護塗料ガードラック塗装とする。
鋼材	鋼材は、溶融亜鉛めっきとする。 鋼材の見え掛り部は、資性エポキシ樹脂塗料による下塗りの上、77%以上有機亜鉛塗装とする。塗装色はコゲ茶 (015-208) とする。
ボルト類	ボルト、木ねじ類は、ステンレスとする。 ※本製品と同等級以上を施すものとする。

一部施設詳細図 S=1/40

整備概要：野外卓 (可動式) 6.0基、ベンチ (可動式) 3.0基、外来植物対策工1式、
 コンクリート舗装 59.9m²、砕石舗装 (t=5cm) 39.8m²、敷砂利 (t=3cm) 1219.7m²、
 石張り舗装 143.5m²、ごろた石縁石工 61.7m、雑割石縁石工 46.0m、ロープ柵 58.2m等

<整備費> ¥13,440,000 請負工事費 (管理費等含む)

事例の評価

景観			
	a	b	c
配置	<input type="checkbox"/>	<input checked="" type="checkbox"/>	<input type="checkbox"/>
形態	<input type="checkbox"/>	<input checked="" type="checkbox"/>	<input type="checkbox"/>
材質	<input type="checkbox"/>	<input checked="" type="checkbox"/>	<input type="checkbox"/>
色彩	<input type="checkbox"/>	<input checked="" type="checkbox"/>	<input type="checkbox"/>

環境			
	a	b	c
地形	<input checked="" type="checkbox"/>	<input type="checkbox"/>	<input type="checkbox"/>
植生	<input checked="" type="checkbox"/>	<input type="checkbox"/>	<input type="checkbox"/>
動物	<input checked="" type="checkbox"/>	<input type="checkbox"/>	<input type="checkbox"/>

機能的調和			
	a	b	c
利用性	<input checked="" type="checkbox"/>	<input type="checkbox"/>	<input type="checkbox"/>
安全性	<input checked="" type="checkbox"/>	<input type="checkbox"/>	<input type="checkbox"/>
維持管理	<input checked="" type="checkbox"/>	<input type="checkbox"/>	<input type="checkbox"/>

園地 自然石舗装

自然公園名：伊勢志摩国立公園	公園事業名：横山園地
所在地：三重県志摩市	整理番号：055-園地 02

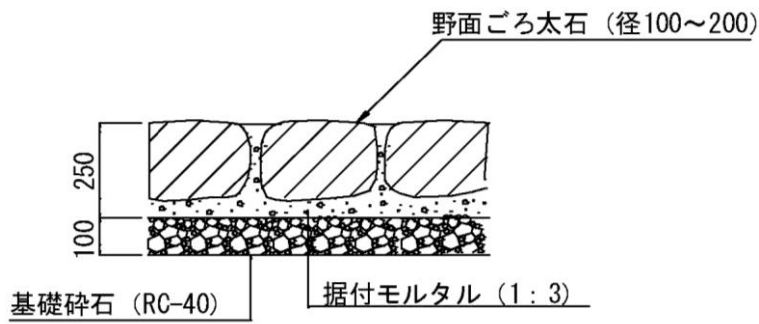
<p><写真></p> <p>施工後</p> 		<p><概況></p>	
		自然条件	<p>植生 <input checked="" type="checkbox"/>樹林 <input type="checkbox"/>草原 <input type="checkbox"/>湿原 <input type="checkbox"/>その他 ()</p> <p>地形 <input type="checkbox"/>海岸 <input type="checkbox"/>平野 <input checked="" type="checkbox"/>里山 <input type="checkbox"/>高山 <input type="checkbox"/>湖沼 <input type="checkbox"/>河川 <input type="checkbox"/>溪谷瀑布 <input type="checkbox"/>その他 ()</p> <p>傾斜 <input checked="" type="checkbox"/>平坦地～緩傾斜 <input type="checkbox"/>急傾斜</p> <p>土壌 <input type="checkbox"/>岩盤 <input type="checkbox"/>砂礫 <input checked="" type="checkbox"/>粘性土 <input type="checkbox"/>火山灰土</p> <p>気象 <input type="checkbox"/>積雪が多い <input type="checkbox"/>風が強い <input type="checkbox"/>雨が多い <input type="checkbox"/>その他 ()</p> <p>危険箇所 <input type="checkbox"/>有毒ガス <input type="checkbox"/>落石が多い <input type="checkbox"/>崩壊地 <input type="checkbox"/>その他 ()</p>
<p>側溝部分</p>  <p>擁壁とのとりあい</p> 		社会条件	<p>歴史文化 <input type="checkbox"/>特徴的な歴史文化 ()</p> <p>周辺施設 <input checked="" type="checkbox"/>ビジターセンター <input type="checkbox"/>宿泊施設 <input type="checkbox"/>野営場 <input type="checkbox"/>その他 ()</p> <p>アクセス <input type="checkbox"/>駅 <input type="checkbox"/>バス停 <input checked="" type="checkbox"/>駐車場 より徒歩 分</p>
		利用状況	<p>利用者数 年間 万人 最大一日 人</p> <p>利用形態 <input type="checkbox"/>個人が多い <input checked="" type="checkbox"/>家族が多い <input checked="" type="checkbox"/>団体が多い</p> <p>季節型 <input type="checkbox"/>1季型 <input type="checkbox"/>3季型 <input checked="" type="checkbox"/>通年型</p>
		管理状況	<p>施設管理 <input type="checkbox"/>損傷が目立つ <input type="checkbox"/>汚れが目立つ <input type="checkbox"/>危険箇所あり <input type="checkbox"/>その他 ()</p> <p>安全管理 <input type="checkbox"/>危険箇所への対応 <input type="checkbox"/>施設の荒廃の対応</p> <p>植生管理 <input type="checkbox"/>植生の荒廃 <input type="checkbox"/>展望阻害 <input type="checkbox"/>倒木 <input type="checkbox"/>その他 ()</p> <p>管理体制 <input checked="" type="checkbox"/>直営 <input type="checkbox"/>委託 <input type="checkbox"/>その他 ()</p>

<p>解説（整備の目的・注目すべき点・配慮事項など）</p> <p>利用者の多い未舗装の園路について、既存のごろ太石舗装との調和を考慮し、ごろ太石による石張舗装を行った。</p>
--

<p>■仕様：ごろ太石φ100～200</p>	<p>■施工年度：平成22年度</p> <p>■施工者：丸文工業(株)</p> <p>■設計者：CSGコンサルタント(株)</p> <p>■問合せ先：中部地方環境事務所</p>
-------------------------	--

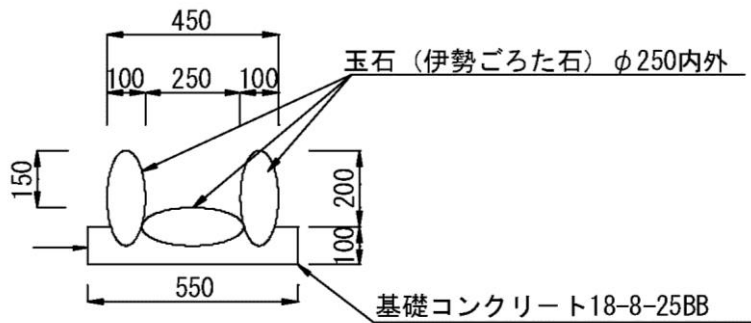
<図面>

舗装部



S=1/20

側溝部



S=1/20

事例の評価

景観			
	a	b	c
配置	■	□	□
形態	■	□	□
材質	■	□	□
色彩	■	□	□
既に利用されている自然素材により、景観と調和している。			

環境			
	a	b	c
地形	■	□	□
植生	■	□	□
動物	■	□	□
既往の路面の作り替えのため、植生や動植物への影響は少ない。			

機能的調和			
	a	b	c
利用性	□	□	□
安全性	□	□	□
維持管理	□	□	□

<整備費> ¥12,300/㎡ 直接工事費 (施設単体の価格)

園地 アスファルト舗装

自然公園名：西海国立公園	公園事業名：北九十九島園地
所在地：長崎県北松浦郡鹿町	整理番号：056-園地 03

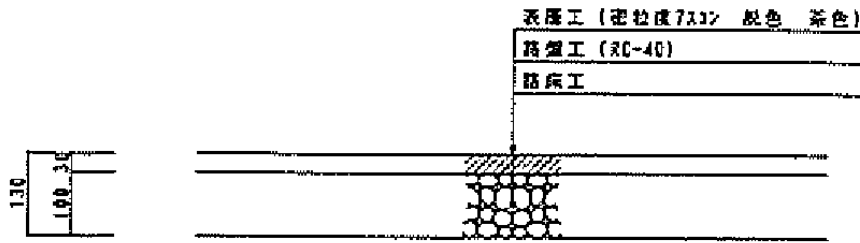
<p><写真></p> <p>整備前</p>  <p>整備後</p> 	<p><概況></p>	
	<p>自然条件</p> <p>植生</p> <p><input type="checkbox"/>樹林 <input checked="" type="checkbox"/>草原</p> <p><input type="checkbox"/>湿原</p> <p><input type="checkbox"/>その他 ()</p> <p>地形</p> <p><input checked="" type="checkbox"/>海岸 <input type="checkbox"/>平野</p> <p><input type="checkbox"/>里山 <input type="checkbox"/>高山</p> <p><input type="checkbox"/>湖沼 <input type="checkbox"/>河川</p> <p><input type="checkbox"/>溪谷瀑布</p> <p><input type="checkbox"/>その他 ()</p> <p>傾斜</p> <p><input checked="" type="checkbox"/>平坦地～緩傾斜</p> <p><input type="checkbox"/>急傾斜</p> <p>土壌</p> <p><input type="checkbox"/>岩盤 <input checked="" type="checkbox"/>砂礫</p> <p><input type="checkbox"/>粘性土 <input type="checkbox"/>火山灰土</p> <p>気象</p> <p><input type="checkbox"/>積雪が多い</p> <p><input checked="" type="checkbox"/>風が強い</p> <p><input type="checkbox"/>雨が多い</p> <p><input type="checkbox"/>その他 ()</p> <p>危険箇所</p> <p><input type="checkbox"/>有毒ガス</p> <p><input type="checkbox"/>落石が多い</p> <p><input type="checkbox"/>崩壊地</p> <p><input type="checkbox"/>その他 ()</p>	<p>社会条件</p> <p>歴史文化</p> <p><input type="checkbox"/>特徴的な歴史文化 ()</p> <p>周辺施設</p> <p><input type="checkbox"/>ビジターセンター</p> <p><input type="checkbox"/>宿泊施設</p> <p><input type="checkbox"/>野営場</p> <p><input type="checkbox"/>その他 ()</p> <p>アクセス</p> <p><input type="checkbox"/>駅 <input type="checkbox"/>バス停</p> <p><input type="checkbox"/>駐車場</p> <p>より徒歩 分</p>
<p>利用状況</p> <p>利用者数</p> <p>年間 万人</p> <p>最大一日 人</p> <p>利用形態</p> <p><input type="checkbox"/>個人が多い</p> <p><input type="checkbox"/>家族が多い</p> <p><input type="checkbox"/>団体が多い</p> <p>季節型</p> <p><input type="checkbox"/>1季型</p> <p><input type="checkbox"/>3季型</p> <p><input checked="" type="checkbox"/>通年型</p>	<p>管理状況</p> <p>施設管理</p> <p><input type="checkbox"/>損傷が目立つ</p> <p><input type="checkbox"/>汚れが目立つ</p> <p><input type="checkbox"/>危険箇所あり</p> <p><input type="checkbox"/>その他 ()</p> <p>安全管理</p> <p><input type="checkbox"/>危険箇所への対応</p> <p><input type="checkbox"/>施設の荒廃の対応</p> <p>植生管理</p> <p><input type="checkbox"/>植生の荒廃</p> <p><input type="checkbox"/>展望阻害</p> <p><input type="checkbox"/>倒木</p> <p><input type="checkbox"/>その他 ()</p> <p>管理体制</p> <p><input type="checkbox"/>直営</p> <p><input type="checkbox"/>委託</p> <p><input type="checkbox"/>その他 ()</p>	

<p>解説（整備の目的・注目すべき点・配慮事項など）</p> <p>ぬかるみの多い砂利道を、バリアフリーに配慮してアスファルトによって舗装した。</p>

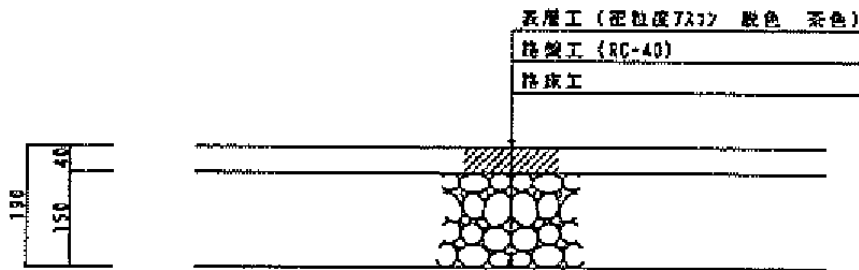
<p>■仕様：表層工 密粒度アスコン t=30mm、40mm</p> <p>基盤工 RC-40 t=100mm、150mm</p>	<p>■施工年度：平成21年度</p> <p>■施工者：-</p> <p>■設計者：-</p> <p>■問合せ先：九州地方環境事務所</p>
---	--

<図面>

アスファルト舗装 (A) S=1:10



アスファルト舗装 (B) S=1:10



断面図 S=1/10

事例の評価

景 観			
	a	b	c
配 置	<input type="checkbox"/>	<input checked="" type="checkbox"/>	<input type="checkbox"/>
形 態	<input type="checkbox"/>	<input checked="" type="checkbox"/>	<input type="checkbox"/>
材 質	<input type="checkbox"/>	<input checked="" type="checkbox"/>	<input type="checkbox"/>
色 彩	<input type="checkbox"/>	<input checked="" type="checkbox"/>	<input type="checkbox"/>

環 境			
	a	b	c
地 形	<input type="checkbox"/>	<input checked="" type="checkbox"/>	<input type="checkbox"/>
植 生	<input type="checkbox"/>	<input checked="" type="checkbox"/>	<input type="checkbox"/>
動 物	<input type="checkbox"/>	<input checked="" type="checkbox"/>	<input type="checkbox"/>

機能的調和			
	a	b	c
利用性	<input checked="" type="checkbox"/>	<input type="checkbox"/>	<input type="checkbox"/>
安全性	<input checked="" type="checkbox"/>	<input type="checkbox"/>	<input type="checkbox"/>
維持管理	<input checked="" type="checkbox"/>	<input type="checkbox"/>	<input type="checkbox"/>

<整備費> ¥4,705 (t=30)、¥6,042 (t=40) /m² 直接工事費

園地 土道（真砂土舗装）

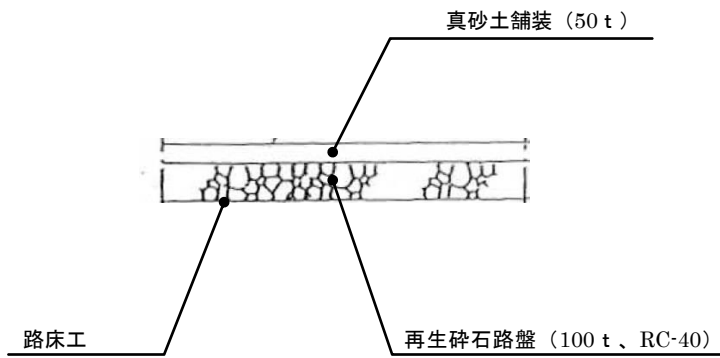
自然公園名：吉野熊野国立公園	公園事業名：宇久井園地
所在地：和歌山県那智勝浦町	整理番号：058-園地 05

<p><写真></p>  <p>施工後（平成 24 年 10 月）</p>	<p><概況></p>	
	<p>自然条件</p>	<p>植生</p> <p><input checked="" type="checkbox"/>樹林 <input type="checkbox"/>草原 <input type="checkbox"/>湿原 <input type="checkbox"/>その他（ ）</p> <p>地形</p> <p><input checked="" type="checkbox"/>海岸 <input type="checkbox"/>平野 <input type="checkbox"/>里山 <input type="checkbox"/>高山 <input type="checkbox"/>湖沼 <input type="checkbox"/>河川 <input type="checkbox"/>溪谷瀑布 <input type="checkbox"/>その他（ ）</p> <p>傾斜</p> <p><input checked="" type="checkbox"/>平坦地～緩傾斜 <input type="checkbox"/>急傾斜</p> <p>土壌</p> <p><input type="checkbox"/>岩盤 <input checked="" type="checkbox"/>砂礫 <input type="checkbox"/>粘性土 <input type="checkbox"/>火山灰土</p> <p>気象</p> <p><input type="checkbox"/>積雪が多い <input type="checkbox"/>風が強い <input type="checkbox"/>雨が多い <input type="checkbox"/>その他（ ）</p> <p>危険箇所</p> <p><input type="checkbox"/>有毒ガス <input type="checkbox"/>落石が多い <input type="checkbox"/>崩壊地 <input type="checkbox"/>その他（ ）</p>
<p>利用状況</p>	<p>利用者数</p> <p>年間 0.78 万人 最大一日 30 人</p> <p>利用形態</p> <p><input checked="" type="checkbox"/>個人が多い <input checked="" type="checkbox"/>家族が多い <input checked="" type="checkbox"/>団体が多い</p> <p>季節型</p> <p><input type="checkbox"/>1 季型 <input type="checkbox"/>3 季型 <input checked="" type="checkbox"/>通年型</p>	<p>管理状況</p> <p>施設管理</p> <p><input type="checkbox"/>損傷が目立つ <input type="checkbox"/>汚れが目立つ <input type="checkbox"/>危険箇所あり <input type="checkbox"/>その他（ ）</p> <p>安全管理</p> <p><input type="checkbox"/>危険箇所への対応 <input type="checkbox"/>施設の荒廃の対応</p> <p>植生管理</p> <p><input type="checkbox"/>植生の荒廃 <input checked="" type="checkbox"/>展望障害 <input type="checkbox"/>倒木 <input type="checkbox"/>その他（ ）</p> <p>管理体制</p> <p><input type="checkbox"/>直営 <input checked="" type="checkbox"/>委託 <input type="checkbox"/>その他（ ）</p>

<p>解説（整備の目的・注目すべき点・配慮事項など）</p> <p>自然景観との調和に配慮して樹林内の園路を土道（真砂土舗装）とした。</p>

<p>■仕様：真砂土 t=50mm、W=1,500mm</p>	<p>■施工年度：平成 19、20 年度</p> <p>■施工者：(株)三山造園、三和ハウス(株)、(有)小坂組、庵野組</p> <p>■設計者：(株)ニュージェック</p> <p>■問合せ先：近畿地方環境事務所</p>
---------------------------------	--

<図面>



S=1/20

<整備費> ¥13,900,000 - (全体 他工種含む請負工事費)

事例の評価

景 観			
	a	b	c
配 置	■	□	□
形 態	■	□	□
材 質	■	□	□
色 彩	■	□	□

環 境			
	a	b	c
地 形	■	□	□
植 生	□	■	□
動 物	□	■	□

機能的調和			
	a	b	c
利用性	□	■	□
安全性	□	■	□
維持管理	■	□	□

園地 土系舗装

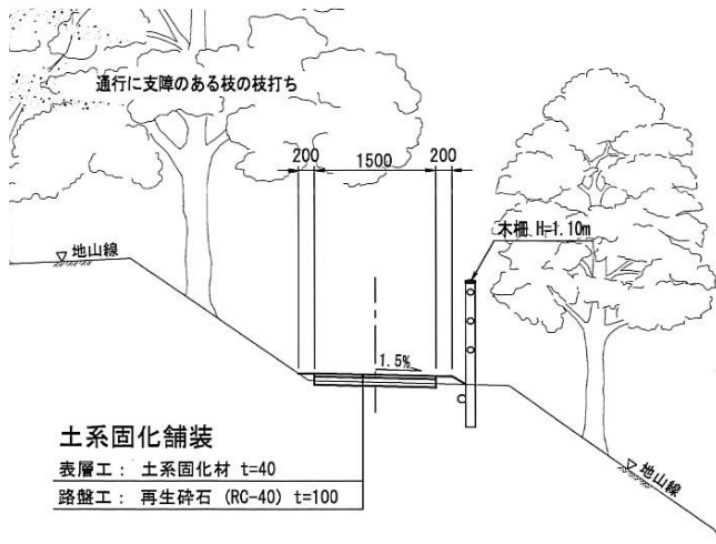
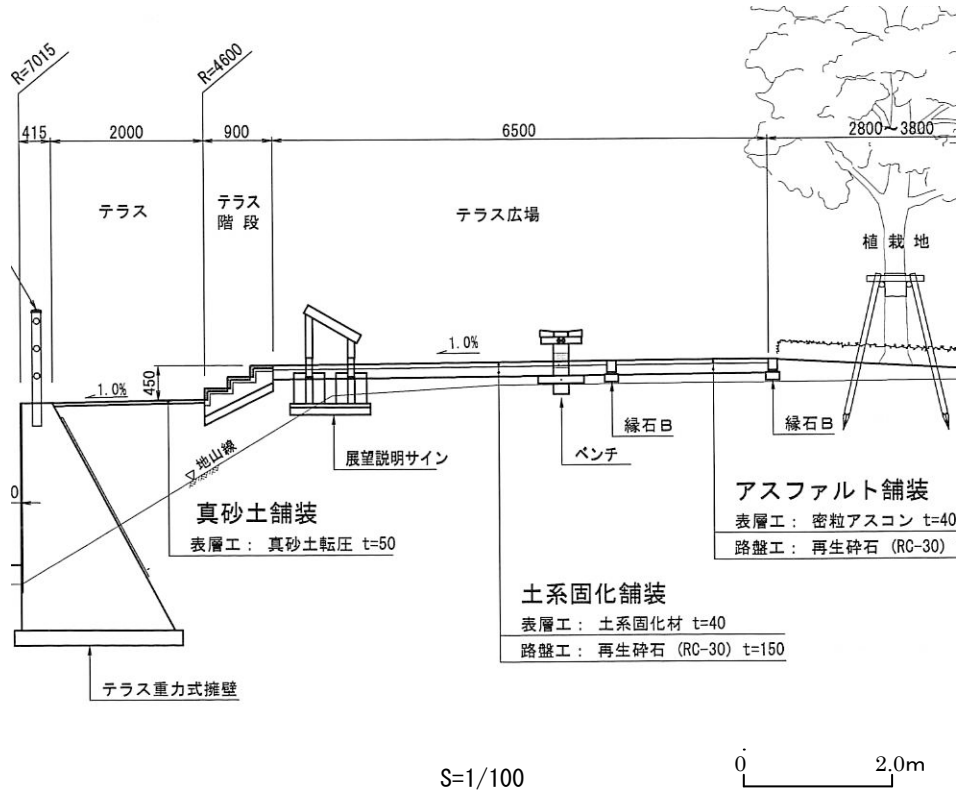
自然公園名：瀬戸内海国立公園	公園事業名：由良園地
所在地：兵庫県洲本市	整理番号：059-園地 06

<p><写真></p> <p style="text-align: center;">園 路</p> 		<概況>		
		自然条件	植生 <input checked="" type="checkbox"/> 樹林 <input type="checkbox"/> 草原 <input type="checkbox"/> 湿原 <input type="checkbox"/> その他 ()	地形 <input checked="" type="checkbox"/> 海岸 <input type="checkbox"/> 平野 <input type="checkbox"/> 里山 <input type="checkbox"/> 高山 <input type="checkbox"/> 湖沼 <input type="checkbox"/> 河川 <input type="checkbox"/> 渓谷瀑布 <input type="checkbox"/> その他 ()
<p style="text-align: center;">広 場</p>  <p style="text-align: right;">整備後（平成 24 年 9 月）</p>		傾斜	<input checked="" type="checkbox"/> 平坦地～緩傾斜 <input type="checkbox"/> 急傾斜	危険箇所 <input type="checkbox"/> 有毒ガス <input type="checkbox"/> 落石が多い <input type="checkbox"/> 崩壊地 <input type="checkbox"/> その他 ()
		社会条件	歴史文化 <input checked="" type="checkbox"/> 特徴的な歴史文化 (歴史遺産・由良要塞) 周辺施設 <input type="checkbox"/> ビジターセンター <input type="checkbox"/> 宿泊施設 <input checked="" type="checkbox"/> 野営場 <input type="checkbox"/> その他 ()	アクセス <input type="checkbox"/> 駅 <input type="checkbox"/> バス停 <input checked="" type="checkbox"/> 駐車場 より徒歩 10分
		利用状況	利用者数 年間 1.2万人 最大一日 500人 利用形態 <input checked="" type="checkbox"/> 個人が多い <input checked="" type="checkbox"/> 家族が多い <input checked="" type="checkbox"/> 団体が多い	季節型 <input type="checkbox"/> 1季型 <input type="checkbox"/> 3季型 <input checked="" type="checkbox"/> 通年型
		管理状況	施設管理 <input type="checkbox"/> 損傷が目立つ <input type="checkbox"/> 汚れが目立つ <input type="checkbox"/> 危険箇所あり <input type="checkbox"/> その他 ()	安全管理 <input type="checkbox"/> 危険箇所への対応 <input type="checkbox"/> 施設の荒廃の対応 植生管理 <input type="checkbox"/> 植生の荒廃 <input type="checkbox"/> 展望阻害 <input type="checkbox"/> 倒木 <input type="checkbox"/> その他 ()
		管理体制	<input type="checkbox"/> 直営 <input checked="" type="checkbox"/> 委託 <input type="checkbox"/> その他 ()	

解説（整備の目的・注目すべき点・配慮事項など）
自然景観との調和に配慮して広場や園路の舗装を土系舗装とした。

■仕様：表層工 t=40mm、路盤工 RC-30・t=150mm	■施工年度：平成20、21年度 ■施工者：淡路土建株式会社 ■設計者：キタイ設計株式会社 ■問合せ先：近畿地方環境事務所
----------------------------------	---

<図面>



<整備費> ¥ 6,660 /m² 直接工事費 (施設単体の価格)

事例の評価

景観			
	a	b	c
配置	<input type="checkbox"/>	<input checked="" type="checkbox"/>	<input type="checkbox"/>
形態	<input type="checkbox"/>	<input checked="" type="checkbox"/>	<input type="checkbox"/>
材質	<input type="checkbox"/>	<input checked="" type="checkbox"/>	<input type="checkbox"/>
色彩	<input type="checkbox"/>	<input checked="" type="checkbox"/>	<input type="checkbox"/>

環境			
	a	b	c
地形	<input checked="" type="checkbox"/>	<input type="checkbox"/>	<input type="checkbox"/>
植生	<input type="checkbox"/>	<input checked="" type="checkbox"/>	<input type="checkbox"/>
動物	<input type="checkbox"/>	<input checked="" type="checkbox"/>	<input type="checkbox"/>

機能的調和			
	a	b	c
利用性	<input checked="" type="checkbox"/>	<input type="checkbox"/>	<input type="checkbox"/>
安全性	<input checked="" type="checkbox"/>	<input type="checkbox"/>	<input type="checkbox"/>
維持管理	<input checked="" type="checkbox"/>	<input type="checkbox"/>	<input type="checkbox"/>

園地 脱色アスファルト舗装

自然公園名：瀬戸内海国立公園	公園事業名：東予園地
所在地：愛媛県今治市	整理番号：062-園地 09

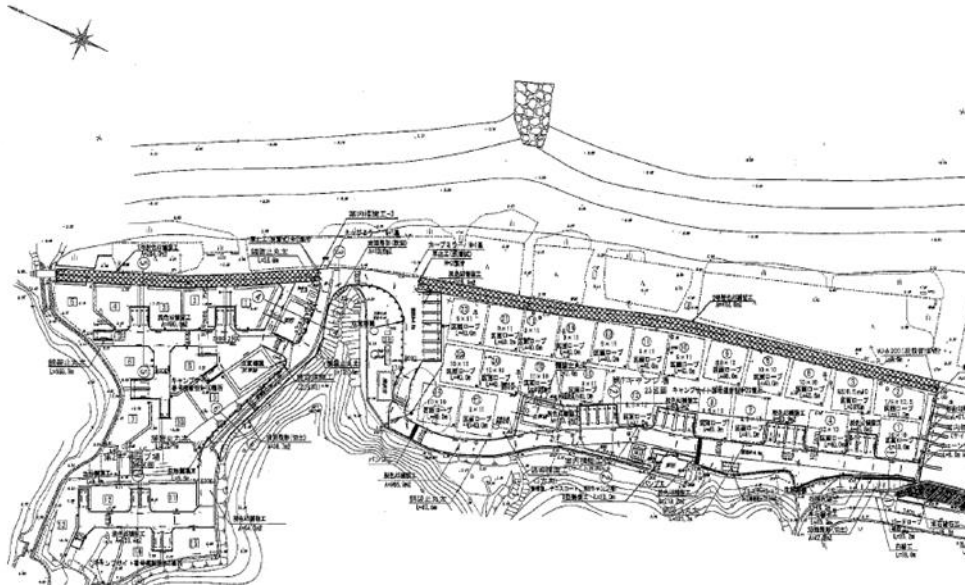
<p><写真></p>  <p>施工前（平成 20 年 7 月）</p>  <p>施工後（平成 24 年 5 月）</p>	<p><概況></p>	
	<p>自然条件</p>	<p>植生</p> <input type="checkbox"/> 樹林 <input type="checkbox"/> 草原 <input type="checkbox"/> 湿原 <input type="checkbox"/> その他（ ）
	<p>傾斜</p> <input checked="" type="checkbox"/> 平坦地～緩傾斜 <input type="checkbox"/> 急傾斜	<p>土壌</p> <input type="checkbox"/> 岩盤 <input type="checkbox"/> 砂礫 <input type="checkbox"/> 粘性土 <input type="checkbox"/> 火山灰土
	<p>気象</p> <input type="checkbox"/> 積雪が多い <input type="checkbox"/> 風が強い <input type="checkbox"/> 雨が多い <input type="checkbox"/> その他（ ）	<p>危険箇所</p> <input type="checkbox"/> 有毒ガス <input type="checkbox"/> 落石が多い <input type="checkbox"/> 崩壊地 <input type="checkbox"/> その他（ ）
<p>社会条件</p>	<p>歴史文化</p> <input type="checkbox"/> 特徴的な歴史文化（ ）	<p>周辺施設</p> <input type="checkbox"/> ビジターセンター <input checked="" type="checkbox"/> 宿泊施設 <input type="checkbox"/> 野営場 <input type="checkbox"/> その他（ ）
	<p>アクセス</p> <input type="checkbox"/> 駅 <input type="checkbox"/> バス停 <input checked="" type="checkbox"/> 駐車場 より徒歩 1分	
<p>利用状況</p>	<p>利用者数</p> 年間 万人 最大一日 - 人	<p>利用形態</p> <input type="checkbox"/> 個人が多い <input checked="" type="checkbox"/> 家族が多い <input checked="" type="checkbox"/> 団体が多い
	<p>季節型</p> <input type="checkbox"/> 1季型 <input type="checkbox"/> 3季型 <input checked="" type="checkbox"/> 通年型	
<p>管理状況</p>	<p>施設管理</p> <input type="checkbox"/> 損傷が目立つ <input type="checkbox"/> 汚れが目立つ <input type="checkbox"/> 危険箇所あり <input type="checkbox"/> その他（ ）	<p>安全管理</p> <input type="checkbox"/> 危険箇所への対応 <input type="checkbox"/> 施設の荒廃の対応
	<p>植生管理</p> <input type="checkbox"/> 植生の荒廃 <input type="checkbox"/> 展望阻害 <input type="checkbox"/> 倒木 <input type="checkbox"/> その他（ ）	<p>管理体制</p> <input type="checkbox"/> 直営 <input checked="" type="checkbox"/> 委託 <input type="checkbox"/> その他（ ）

解説（整備の目的・注目すべき点・配慮事項など）

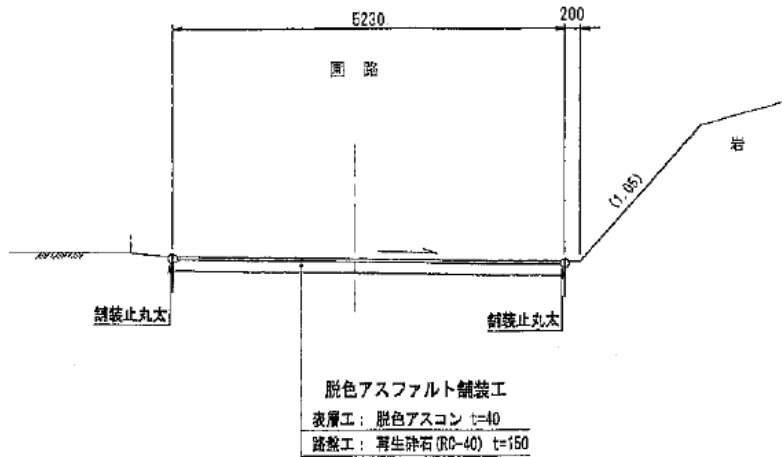
園路整備において、歩きやすさに配慮して舗装を施した。舗装材は自然景観との調和に配慮し、骨材の色を損なわない脱色アスファルトとした。

<p>■仕様：規模 A=2,907 m² 構造 脱色アスファルト舗装等 材質 脱色アスコン等</p>	<p>■施工年度：平成 24 年度 ■施工者：(株)岡崎工務店 ■設計者：キタイ設計(株) ■問合せ先：中国四国地方環境事務所</p>
--	--

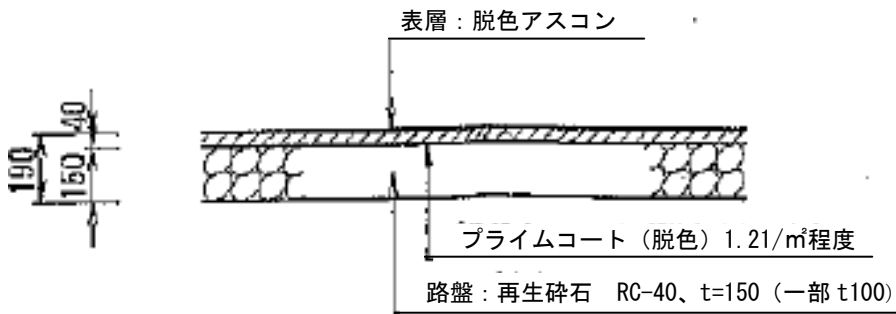
<図面>



園路平面図 S=1/2,000



園路断面図 S=1/100



舗装構成図 S=1/20

<整備費> ¥81,165,000 請負工事費 (管理費等含む)

事例の評価

景観			
	a	b	c
配置	■	□	□
形態	■	□	□
材質	■	□	□
色彩	■	□	□

環境			
	a	b	c
地形	□	■	□
植生	□	■	□
動物	□	■	□

機能的調和			
	a	b	c
利用性	■	□	□
安全性	■	□	□
維持管理	□	■	□

自然公園名：西海国立公園	公園事業名：鹿子前園地
所在地：長崎県佐世保市	整理番号：063-園地 10

<写真>



スロープ整備中（平成22年11月撮影）



整備後（平成23年3月）

<概況>

自然条件	植生	<input type="checkbox"/> 樹林 <input checked="" type="checkbox"/> 草原 <input type="checkbox"/> 湿原 <input type="checkbox"/> その他（ ）
	地形	<input type="checkbox"/> 海岸 <input type="checkbox"/> 平野 <input checked="" type="checkbox"/> 里山 <input type="checkbox"/> 高山 <input type="checkbox"/> 湖沼 <input type="checkbox"/> 河川 <input type="checkbox"/> 溪谷瀑布 <input type="checkbox"/> その他（ ）
	傾斜	<input checked="" type="checkbox"/> 平坦地～緩傾斜 <input type="checkbox"/> 急傾斜
	土壌	<input type="checkbox"/> 岩盤 <input checked="" type="checkbox"/> 砂礫 <input checked="" type="checkbox"/> 粘性土 <input type="checkbox"/> 火山灰土
	気象	<input type="checkbox"/> 積雪が多い <input type="checkbox"/> 風が強い <input type="checkbox"/> 雨が多い <input type="checkbox"/> その他（ ）
	危険箇所	<input type="checkbox"/> 有毒ガス <input type="checkbox"/> 落石が多い <input type="checkbox"/> 崩壊地 <input type="checkbox"/> その他（ ）
社会条件	歴史文化	<input type="checkbox"/> 特徴的な歴史文化（ ）
	周辺施設	<input checked="" type="checkbox"/> ビジターセンター <input type="checkbox"/> 宿泊施設 <input type="checkbox"/> 野営場 <input type="checkbox"/> その他（ ）
	アクセス	<input type="checkbox"/> 駅 <input type="checkbox"/> バス停 <input type="checkbox"/> 駐車場 より徒歩 分
利用状況	利用者数	年間 万人 最大一日 - 人
	利用形態	<input type="checkbox"/> 個人が多い <input type="checkbox"/> 家族が多い <input type="checkbox"/> 団体が多い
	季節型	<input type="checkbox"/> 1季型 <input type="checkbox"/> 3季型 <input type="checkbox"/> 通年型
管理状況	施設管理	<input type="checkbox"/> 損傷が目立つ <input type="checkbox"/> 汚れが目立つ <input type="checkbox"/> 危険箇所あり <input type="checkbox"/> その他（ ）
	安全管理	<input type="checkbox"/> 危険箇所への対応 <input type="checkbox"/> 施設の荒廃の対応
	植生管理	<input type="checkbox"/> 植生の荒廃 <input type="checkbox"/> 展望阻害 <input type="checkbox"/> 倒木 <input type="checkbox"/> その他（ ）
	管理体制	<input type="checkbox"/> 直営 <input checked="" type="checkbox"/> 委託 <input type="checkbox"/> その他（ ）

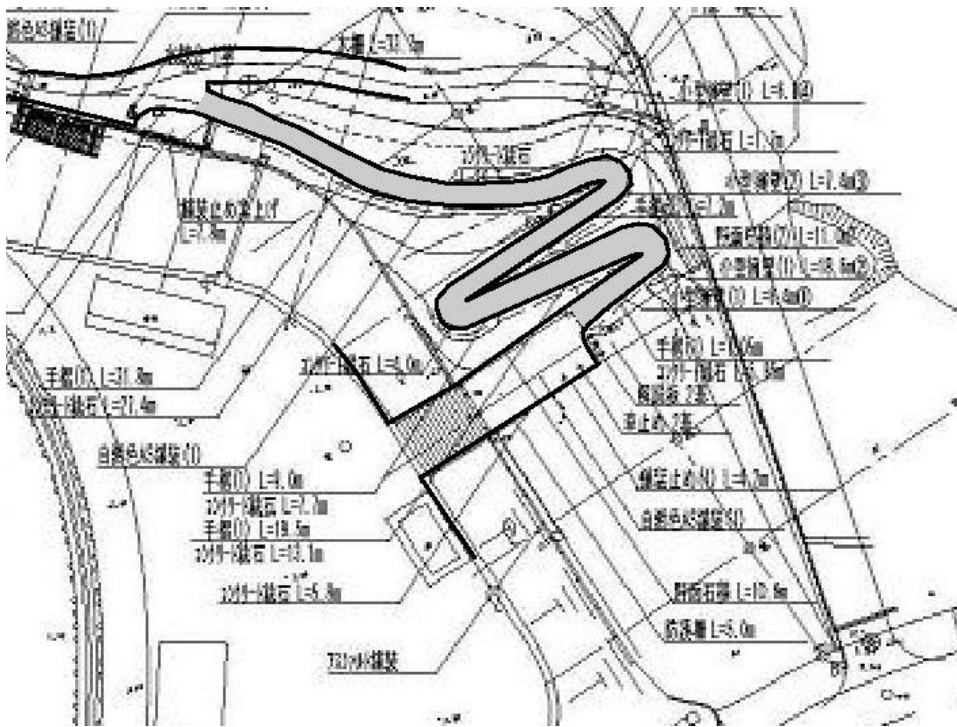
解説（整備の目的・注目すべき点・配慮事項など）

ビジターセンターと連携して環境学習や自然とのふれあい活動の場とするために、車椅子に対応したスロープを整備した。

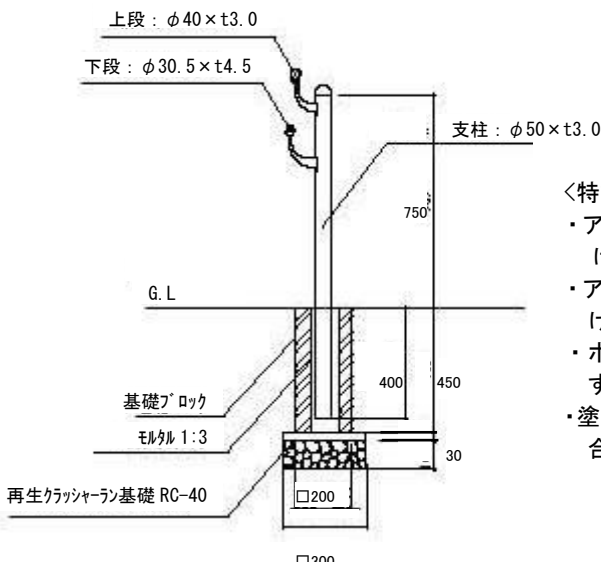
■仕様：L74m、幅員1.5m、勾配6.4%（平均）9.0%（最大）
脱色アスファルト舗装、アルミ製柵

■施工年度：平成22年度
■施工者：（株）西肥緑化土木
■設計者：サンコーコンサルタンツ（株）
■問合せ先：九州地方環境事務所

<図面>



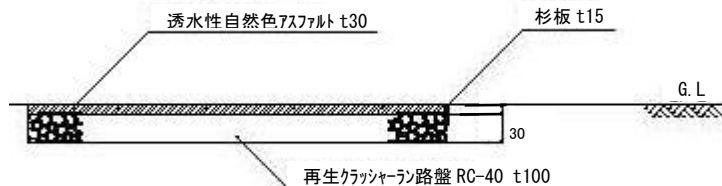
スロープ平面図 S=1/500



柵詳細断面図 S=1/30

<特記事項>

- ・アルミ本体は、塗装(ﾌﾞﾗﾝｸ)仕上げとする
- ・アルミ鋳物は、塗装(ﾌﾞﾗﾝｸ)仕上げとする
- ・ボルト、ビス類はブロンズ色とする
- ・塗装の色(ﾌﾞﾗﾝｸ)は柵の塗装と色合わせをすること



舗装詳細図 S=1/30

<整備費> 柵 ¥4,685,481 (134mあたり) 直接工事費 (施設単体の価格)
 舗装 ¥738,000 (111㎡あたり) 直接工事費 (施設単体の価格)

事例の評価




景観			
	a	b	c
配置	■	□	□
形態	□	■	□
材質	□	■	□
色彩	■	□	□

環境			
	a	b	c
地形	□	■	□
植生	□	■	□
動物	■	□	□

機能的調和			
	a	b	c
利用性	■	□	□
安全性	■	□	□
維持管理	■	□	□

園地 木道

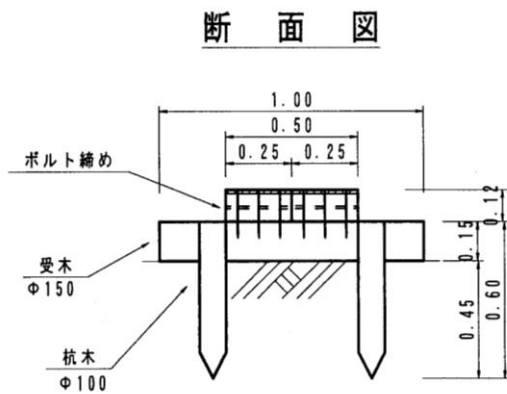
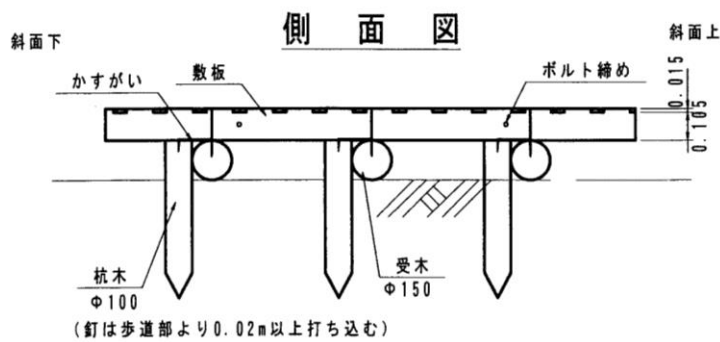
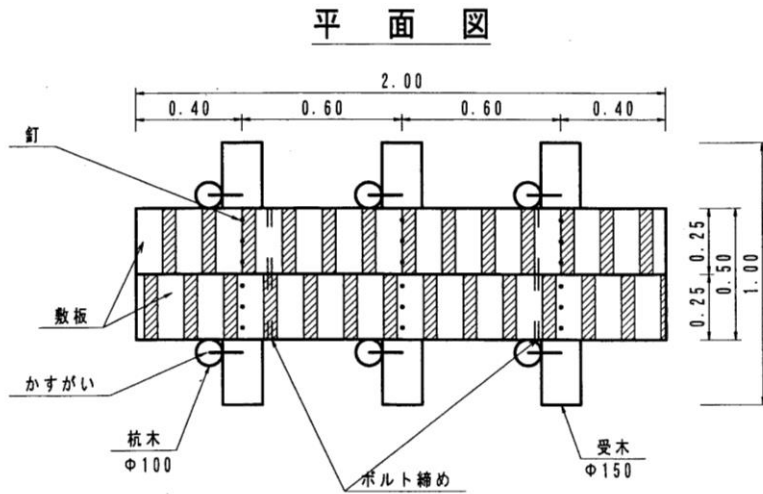
自然公園名：中部山岳国立公園	公園事業名：阿弥陀ヶ原園地
所在地：富山県新川郡立山町	整理番号：064-園地 11

<p><写真></p> <p>施工後</p> <p>(H23.10)</p>		<概況>	
		自然条件	植生 <input type="checkbox"/> 樹林 <input checked="" type="checkbox"/> 草原 <input type="checkbox"/> 湿原 <input type="checkbox"/> その他 () 地形 <input type="checkbox"/> 海岸 <input type="checkbox"/> 平野 <input type="checkbox"/> 里山 <input checked="" type="checkbox"/> 高山 <input type="checkbox"/> 湖沼 <input type="checkbox"/> 河川 <input type="checkbox"/> 溪谷瀑布 <input type="checkbox"/> その他 () 傾斜 <input checked="" type="checkbox"/> 平坦地～緩傾斜 <input type="checkbox"/> 急傾斜 土壌 <input type="checkbox"/> 岩盤 <input checked="" type="checkbox"/> 砂礫 <input type="checkbox"/> 粘性土 <input checked="" type="checkbox"/> 火山灰土 気象 <input checked="" type="checkbox"/> 積雪が多い <input type="checkbox"/> 風が強い <input type="checkbox"/> 雨が多い <input type="checkbox"/> その他 () 危険箇所 <input type="checkbox"/> 有毒ガス <input type="checkbox"/> 落石が多い <input type="checkbox"/> 崩壊地 <input type="checkbox"/> その他 ()
		社会条件	歴史文化 <input type="checkbox"/> 特徴的な歴史文化 () 周辺施設 <input type="checkbox"/> ビジターセンター <input checked="" type="checkbox"/> 宿泊施設 <input type="checkbox"/> 野営場 <input type="checkbox"/> その他 () アクセス <input type="checkbox"/> 駅 <input checked="" type="checkbox"/> バス停 <input type="checkbox"/> 駐車場 より徒歩 10分
	利用状況	利用者数 年間 万人 最大一日 人 利用形態 <input checked="" type="checkbox"/> 個人が多い <input checked="" type="checkbox"/> 家族が多い <input checked="" type="checkbox"/> 団体が多い 季節型 <input type="checkbox"/> 1季型 <input checked="" type="checkbox"/> 3季型 <input type="checkbox"/> 通年型	
	管理状況	施設管理 <input type="checkbox"/> 損傷が目立つ <input type="checkbox"/> 汚れが目立つ <input type="checkbox"/> 危険箇所あり <input type="checkbox"/> その他 () 安全管理 <input type="checkbox"/> 危険箇所への対応 <input checked="" type="checkbox"/> 施設の荒廃の対応 植生管理 <input checked="" type="checkbox"/> 植生の荒廃 <input type="checkbox"/> 展望阻害 <input type="checkbox"/> 倒木 <input type="checkbox"/> その他 () 管理体制 <input checked="" type="checkbox"/> 直営 <input type="checkbox"/> 委託 <input type="checkbox"/> その他 ()	

<p>解説（整備の目的・注目すべき点・配慮事項など）</p> <p>老朽化した木道の付け替えを行った。床板を彫り込みすべり止めとしている。</p>
--

<p>■仕様：W=0.5m×2</p> <p>スギ間伐材、加圧式木材保存処理(AAC)</p>	<p>■施工年度：平成23年度</p> <p>■施工者：(株)志鷹組</p> <p>■設計者：富山県</p> <p>■問合せ先：長野自然環境事務所</p>
---	---

<図面>



S=1/30

<整備費> ¥

事例の評価

景観			
	a	b	c
配置	■	□	□
形態	■	□	□
材質	■	□	□
色彩	■	□	□

環境			
	a	b	c
地形	■	□	□
植生	■	□	□
動物	■	□	□

機能的調和			
	a	b	c
利用性	■	□	□
安全性	■	□	□
維持管理	■	□	□