

5. その他

- 総合案内標識と案内図標識には、インフォメーションマークと管理者の表示を行う。
- 誘導標識と注意標識には、管理者の表示を行う。
- 園路の整備水準を、ピクトグラムで表示する。

● 園路整備水準

- ・整備水準に応じて園路を色分けで地図上に表示することとし、内容を凡例で表示する。
- ・なお、「すべての利用者が円滑に利用できる園路」の表示は、ビジターセンターなど主要な施設を結ぶ経路のうち、車椅子スロープなどを備えたバリアフリー経路を表示するものとする。

● 管理者表示

- ・利用者に対して、情報の責任の所在を明らかにするため、管理者および作成年月の表示を行う。

■ 管理者表示 (単位: mm)

<時点を含む表示: 総合案内標識・案内図標識>



<管理者のみの表示: 誘導標識・注意標識>



誘導標識・注意標識では、表示スペースを最大限活用するため、時点を含まないコンパクトな管理者表示を行う。

■ 自然公園の園路整備水準と地図表示

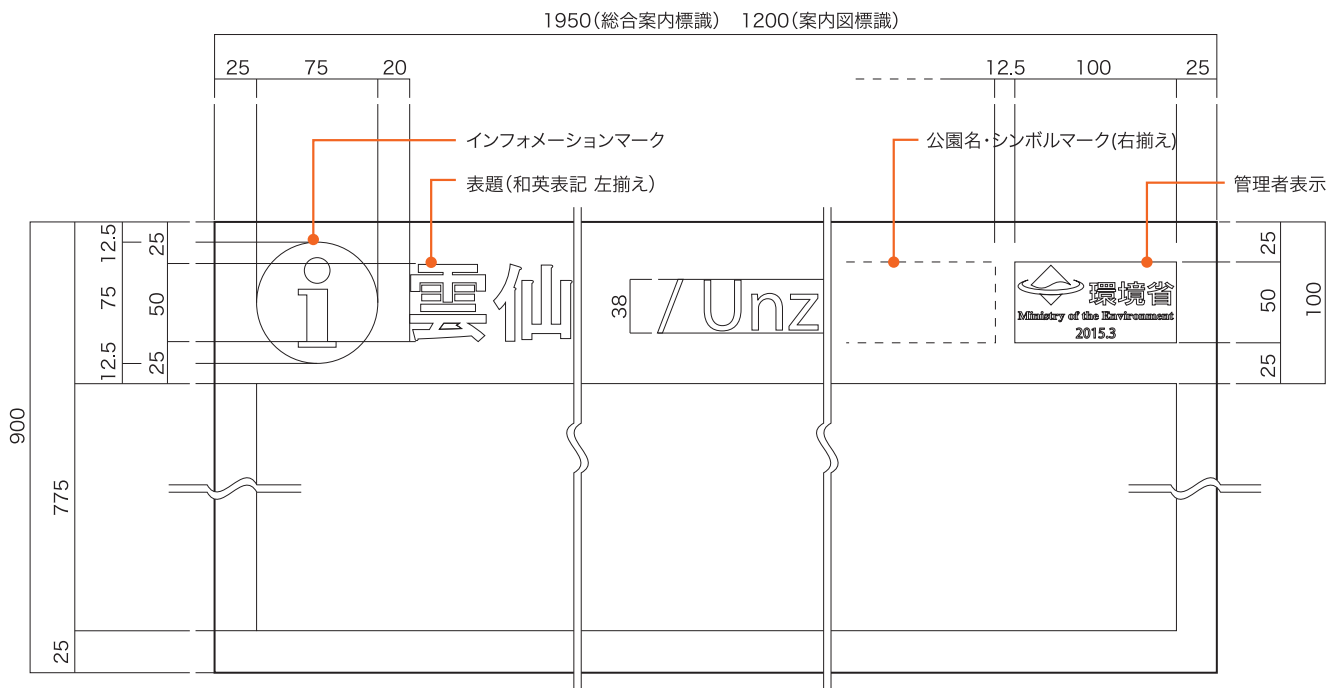
区分 1	区分 2	区分 3	幅員 (最小)	縦断勾配 (最大)	横断勾配 (最大)	すれ違い箇所 (最大) ※1	休憩場所の間隔	段 差	路面状態	通行の程度	地図表示	ピクトグラム・シンボルマーク (案)
自然公園における歩道	主要施設へのアクセスのための園路 ※2 施設内の移動	すべての利用者が円滑に移動できる園路	180cm 通路の末端付近および当該園路の50m以内ごとに180×180cmの場所を確保すれば120cm	5% 短い一部の区間では8%	1% 排水等のためやむを得ない場合は2%	50mに1箇所 幅員が180cm未満の場合	—	—	平坦で硬くしまっ て滑りにくい仕上 げ	—	丸点線・線幅5mm 0 / 75 / 95 / 0 0.5mm白縁取り	—
			120cm			50m程度に1箇所					100m程度	2cm以下
	自然とのふれあいの場となる園路 ※3 施設外の園路	できる限り多くの人が移動できる園路 やや急な区間を含む	90cm	8% 短い一部の区間では12%	5%	100m程度に1箇所	200m程度	2~4cm	転圧等簡易処理	車椅子使用者が 介助者を伴って 利用が可能	丸点線・線幅5mm 3 / 40 / 95 / 0	a b
			—	—	—	—	400m程度	—	—	車椅子使用者や 体力の劣る人は 利用が困難	丸点線・線幅5mm 40 / 70 / 80 / 0	a b
探勝路	—	—	—	—	—	—	—	—	—	—	—	自然探勝路 Natural trail
登山道	—	—	—	—	—	—	—	—	—	—	—	登山道 Trail, Hiking trail

※1 すれ違い箇所: 車椅子2台がすれ違える幅1.8m以上の平坦なスペース
 ※2 「主要施設へのアクセスのための園路」の整備水準は『都市公園の移動円滑化整備ガイドライン』による
 ※3 「自然とのふれあいの場となる園路」の各園路の整備水準は『平成20年度国立公園集団施設地区等ユニバーサルデザイン調査検討業務』による
 ※4 バリアフリー経路: “日本語表記をバリアフリー経路、英語表記をAccessible Routeとして凡例に表記した” “地図を用いた道路案内標識ガイドブック” より

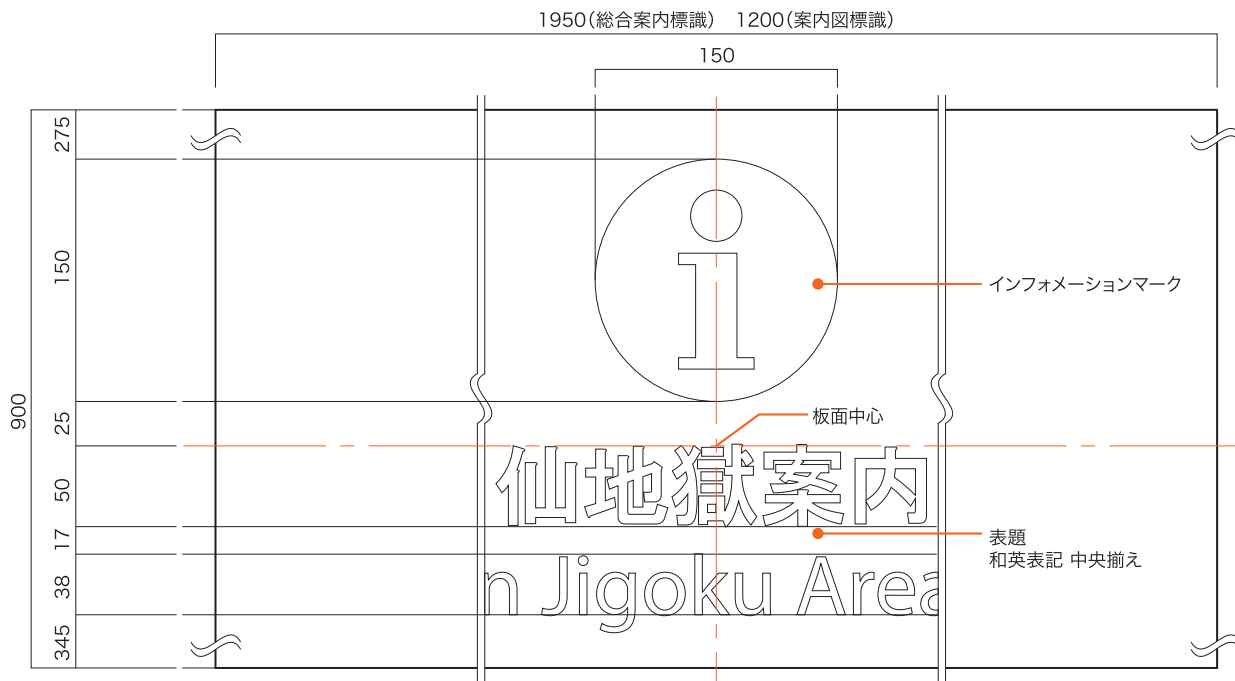
● 表題部および裏面

- 利用者が理解しやすい通称名などによる表題を、日本語と英語で表示する。
- 標識全体のアイキャッチャーとして、青字に白図のインフォメーションマークを表示する。
- 表題およびインフォメーションマークは、利用者に視認される位置に標識が設置される場合にも、裏面にも表示する。

■ 表題部表示例(総合案内標識・案内図標識 表面 単位:mm)



■ 裏面表示例(総合案内標識・案内図標識 単位:mm)



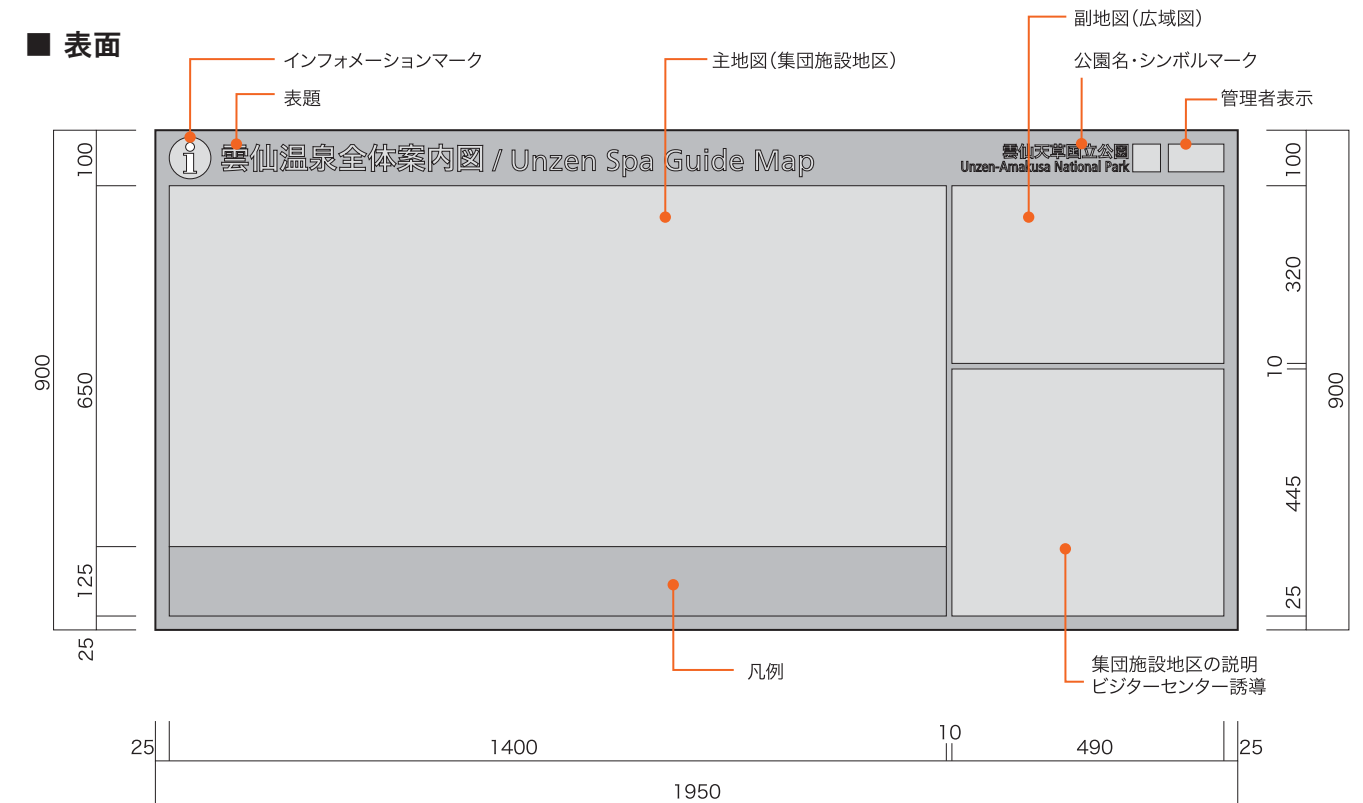
標準表示例

1. 総合案内標識

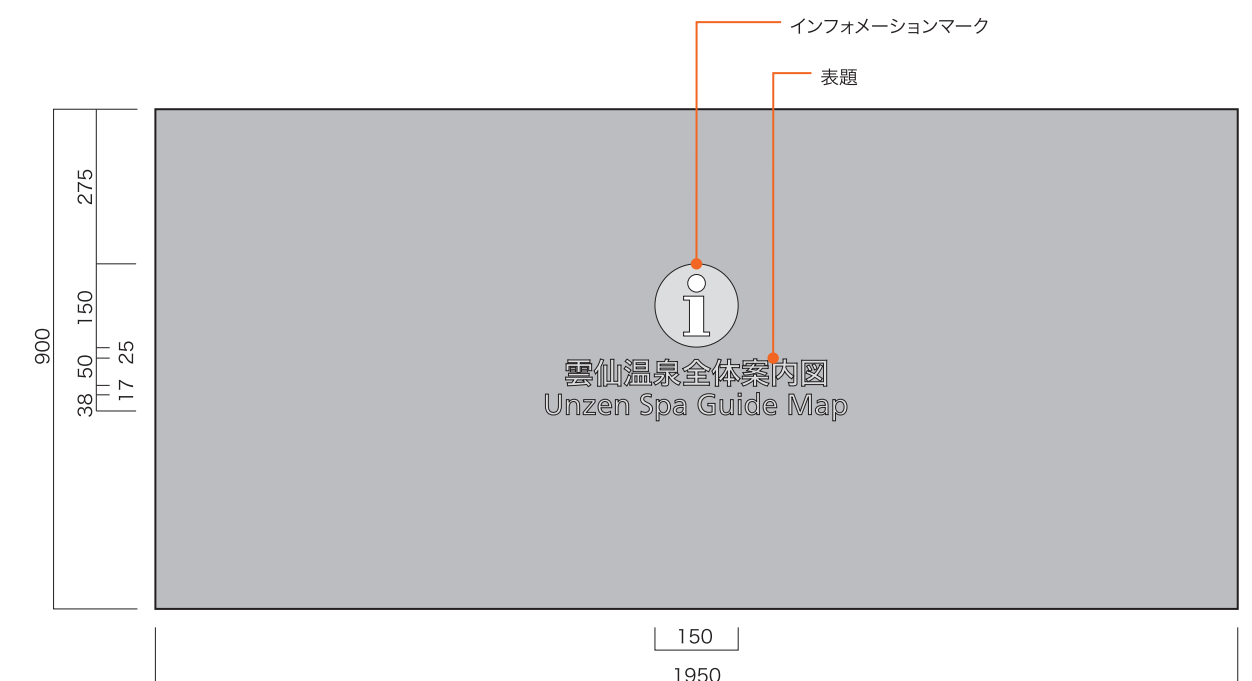
- 国立公園または集団施設地区の全体像を展望し、利用者の現在位置を示す。
- 国立公園や集団施設地区について、成り立ちや見どころを解説する。
- 興味対象地点、便益施設の位置およびアクセス経路を示す。
- ビジターセンターへの誘導を図る。

● 基本レイアウト (単位:mm)

■ 表面



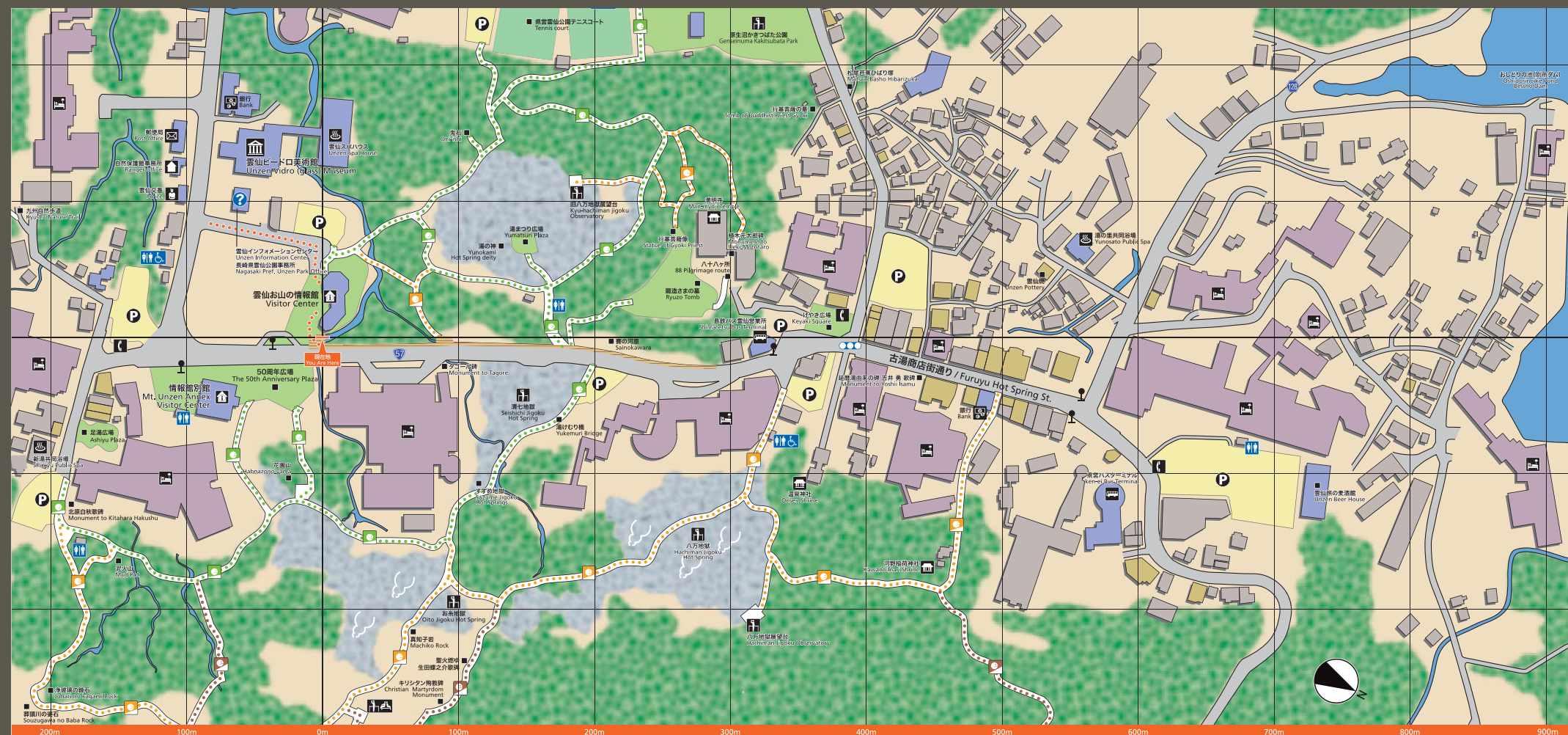
■ 裏面



● 総合案内標識 標準表示例

i 雲仙温泉全体案内図 / Unzen Spa Guide Map

雲仙天草国立公園
Unzen-Amakusa National Park



雲仙 / Unzen 雲仙天草国立公園 Unzen-Amakusa National Park

雲仙を最初に開いたのは、およそ1300年前(701年)、奈良時代の僧「行基」と云われています。当時「温泉」(ウンゼン)は、女人禁制の霊山として、西の高野山と呼ばれるほど栄えていました。そのためか、地獄の噴気箇所には、当時の仏教説話に基づいた地名が数多くつけられています。

明治44(1911)年には、日本で初の「県営温泉公園」となり、昭和9(1934)年に、瀬戸内海や霧島とともに日本最初の国立公園の指定を受けました。その後、昭和31年に天草地域が追加され、「雲仙天草国立公園」となりました。

Gyoki, a renowned Buddhist monk from the Nara Era, is said to be the person to first develop Unzen in 701. As a special mountain where no women were admitted, Unzen flourished so much that it was referred to KOYASAN of the west. Many place where fumarolic gas arises were named after the Buddhist Legend.

In 1911, it was designated as Japan's first "Prefectural Park" and in 1934, it became Japan's first "National Park" along with Seto Inland Sea and Kirishima. Later on, in 1956, Amakusa Area was included to the park to become Unzen-Amakusa National Park.

凡例 / Legend

案内所 / Question & answer

お手洗 / Toilets

身障者用設備 / Accessible facility

ビジターセンター / Visitor center

自然保護官事務所 / Ranger office

宿泊施設 / Accommodation

警察 / Police

銀行 / Bank

郵便局 / Post office

バス乗り場 / Bus stop

休憩所 / Rest area

展望地 / View point

電話 / Telephone

駐車場 / Parking

バリアフリー経路 / Accessible route

勾配5%以下 / Slope 5% maximum

勾配8%以下 / Slope 8% maximum

勾配8%以上を含む / Includes slope over 8%

雲仙お山の情報館にお立ち寄りください

ビジターセンター「雲仙お山の情報館」は、雲仙の自然や歴史の案内施設です。自然教室や自然観察会なども行っています。お気軽にお立ち寄りください。

Mt. Unzen Visitor Center: The function of the Center is to describe the history of the Park as well as to inform visitors about relevant geological, plant and wildlife facts.

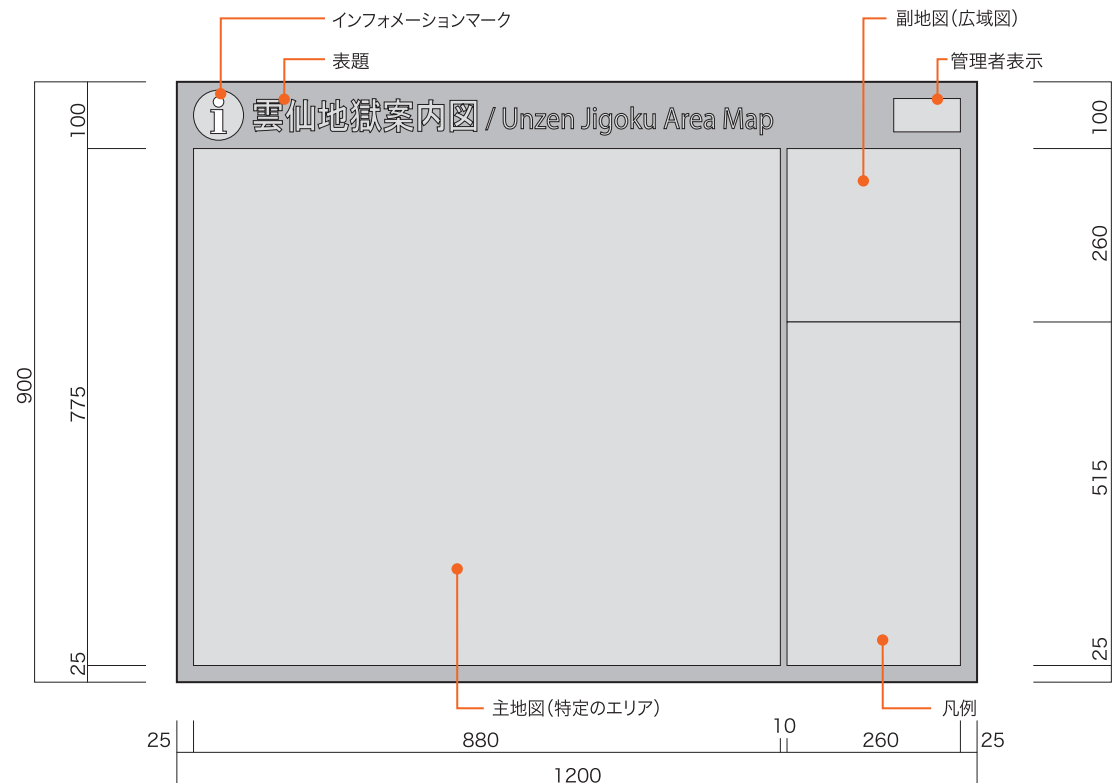
所在地: 雲仙市小浜町雲仙320
お問い合わせ: 0957-73-2543
ご利用時間帯: 9:00~17:00 年中無休 入場無料

2. 案内図標識

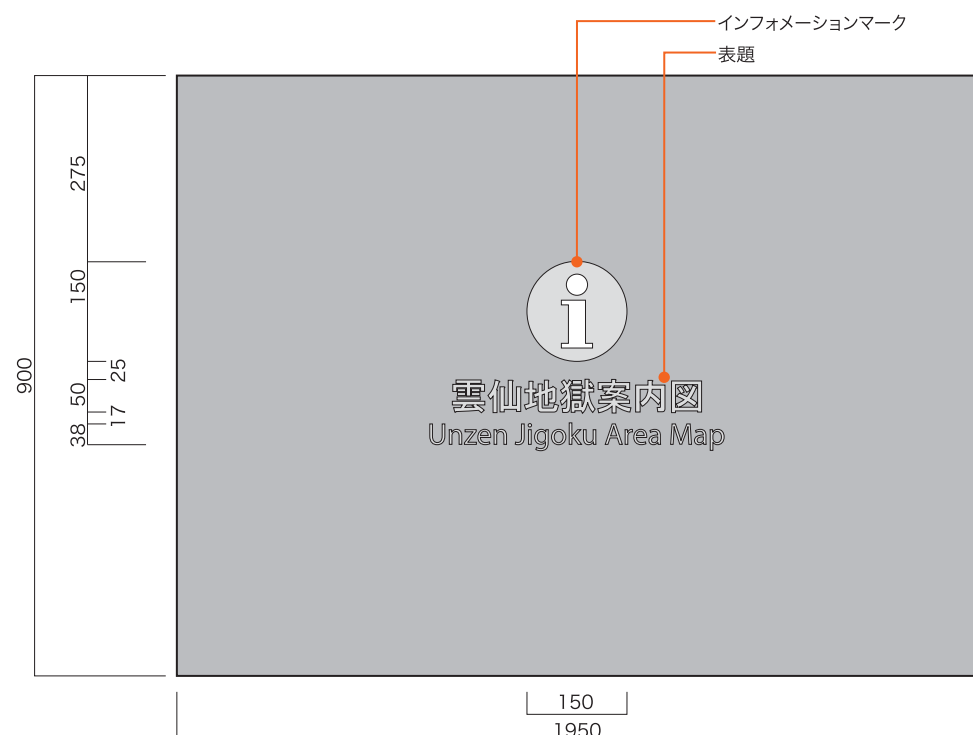
- 特定の区域における利用者の現在位置を示す。
- 興味対象地点、便益施設の位置およびアクセス経路を示す。
- オプションとして、目的地、施設の名称、方向、距離などの誘導情報を表示する。

● 基本レイアウト (単位 : mm)

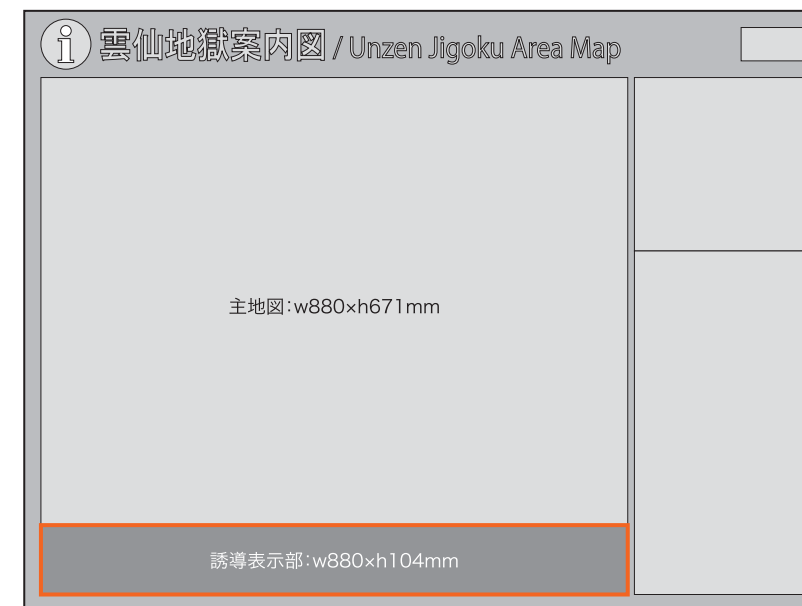
■ 表面



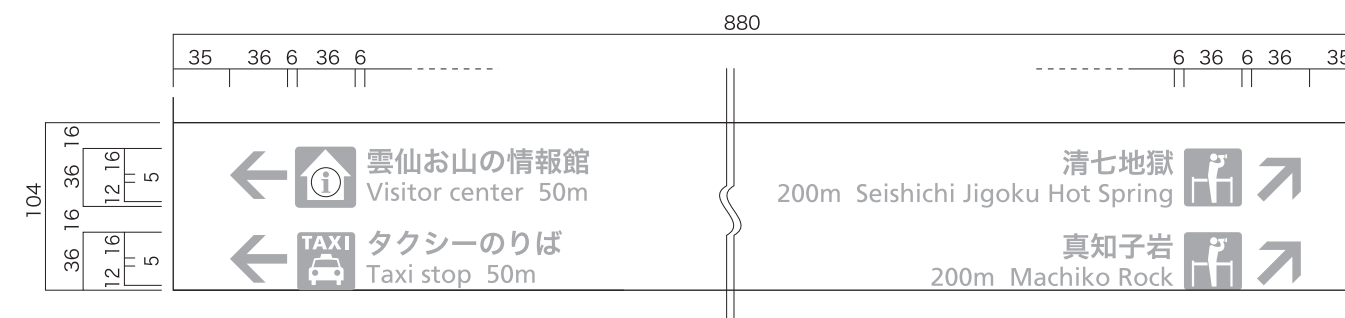
■ 裏面



● 誘導情報の表示



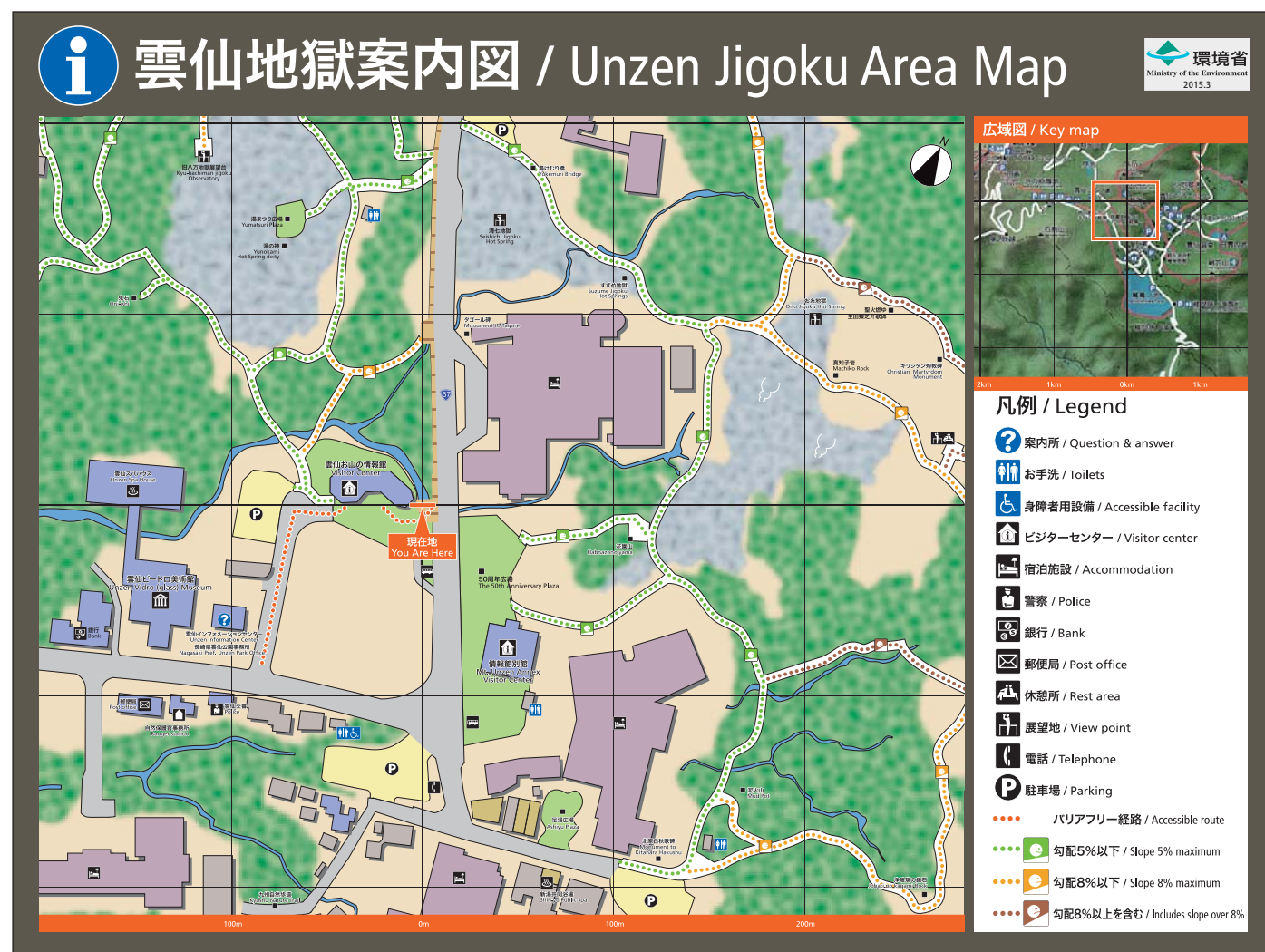
■ 誘導情報レイアウト (単位 : mm)



■ 誘導情報の表示について

- ・ 主地図の下部に誘導情報を表示することができる。主地図の表示範囲が狭くなるが、面的（マップ型）情報と線的（ルート型）情報を同時に確認できるため、利便性が高い。
- ・ 案内図標識本来の機能であるマップ型情報の提供を阻害しないよう、誘導施設は2～3段程度にとどめることが望ましい。

● 案内図標識 標準表示例 基本型



● 案内図標識 標準表示例 誘導情報表示型

