

日本の国立公園

環境省自然環境局 Nature Conservation Bureau, Ministry of the Environment



- 国立公園区域
- 地方環境事務所所管地区境
- 県境

谷足榎宇和海国立公園

指定：1972年11月10日
国東の西南端、愛媛県から高知県にかけての南部的な海岸公園。南部の足榎岬は、スケールの大きな断崖が連なり、北部の宇和海は細く出入りする海岸線と島々が作る景色が特徴。また、竜車の海中公園は、サンゴや熱帯魚など色彩豊かな海中の景色を楽しめる。



吉野熊野国立公園

指定：1936年2月1日
紀伊半島の中央山岳地帯と山間を延々と蛇行して流れる川及び半島南東部の海岸からなる公園。桜と史跡の吉野山、古くから修験道の道場とされてきた天峯山脈や熊野三山が広く知られている。また、尾鷲から瀬戸の長い海岸は断崖が数多く、変化に富んだ景色が見られる。




谷西海国立公園

指定：1934年3月16日
佐世保の九十九島から平戸島、五島列島を含む海の公園。大小400におよぶ島々の風景が特長であり、多数の小島が密集する九十九島や若松瀬戸の景色が代表的。また、島々には断崖地形が多く、福江島には珍しい火山地形がある。



谷山陰海岸国立公園

指定：1963年7月15日
奥平半島の断崖海岸から鳥取砂丘まで、延長約75kmの海岸公園。海水などの浸食で作られた洞門、洞窟などの景色が美しい。鳥取砂丘は、起伏量が100mにも達していることが特徴で、ハマボウアワなど、絶えず砂が移動する変化する風景にも適応する砂丘独特の植物がみられる。




谷雲仙天草国立公園

指定：1955年3月16日
高原半島の中央にある雲仙岳周辺地域と、天草諸島からなる。雲仙地域は1990年の火山活動で有名な普賢岳や雲仙温泉地を中心とする避暑地の一つ。天草地域は、有明海や八代海に浮かぶ大小120の島々の景色が美しい。



谷瀬戸内海国立公園

指定：1934年3月16日
瀬戸内海の島々は、小さなもので数えると約3000にもなるといわれ、瀬戸内山から眺める備前諸島など、静かな海と密着する島々の景色が特徴。また、流川海岸や豊原松原など白い砂浜に松の緑が映える浜辺が各所に見られ、段々畑など、人の生活と自然が一体となった静寂な風景も特徴。



谷阿蘇くじゅう国立公園

指定：1934年12月4日
周囲約100kmに及び世界最大級のカルデラや火山活動でできた多数の山々を持つ火山の公園。阿蘇地域は、今も噴煙をあげる甲斐など阿蘇五岳と草原が作る雄大な景色が特徴。くじゅう地域は、くじゅう連山、由布岳などの景色が優れている。ミヤマキリシマの生育地で名高い。



谷大山隠岐国立公園

指定：1936年2月1日
中国山地最高峰の大山（1,729m）から蒜山までの山岳地帯と隠岐諸島、島根半島、及び三瓶山一帯からなる。山頂部東側が大きく崩れてできた崖壁によってできた断崖が見られ、断崖の景色が代表的。



谷富士箱根伊豆国立公園

指定：1936年2月1日
日本の最高峰であり、世界文化遺産に登録された富士山と、その裾野の富士五湖や青木ヶ原樹海の雄大な景色が特徴。箱根は神山、駒ヶ岳の火山と仙石山、舞子湖が作る箱根のような景色。伊豆は天城山などの山々と青木ヶ原の景色が優れている。また、伊豆七島は各島特有の自然と景色に恵まれている。



谷磐梯朝日国立公園

指定：1950年9月5日
山岳信仰の地として名高い出羽三山、奥深い朝日・磐梯連峰の山々、磐梯山と大数の湖沼の眺めが美しい。また、磐梯川や箱根の湖沼の眺めが美しい。山と湖と恵まれた公園。カモシカ、ツキノワグマなどの生息地にもなっている。



谷日光国立公園

指定：1934年12月4日
日光葉隠堂の歴史的建筑、山上の避暑地中禅寺湖畔や戦国時代に代表される奥日光、鬼怒川、嵯峨の渓谷や那須岳山麓の景観など、多様な表情を合わせ持つ公園。首尾一貫して、アクセスしやすい。




谷尾瀬国立公園

指定：2007年8月30日
ミズバネなどの涼しい自然環境が豊富な尾瀬ヶ原や田代山山頂に代表される涼しい温泉地、鏡ヶ池や会津駒ヶ岳に代表されるオゾンビゾフナ、ダケカンバといった森林景観がみられる。



谷上信越高原国立公園

指定：1949年9月7日
群馬、長野、新潟県にまたがる山と高原の公園。谷川岳など2000m級の険しい山々や、浅間山、草津白根山などの火山が多く、また一方で、志賀高原、菅平高原など広大な高原が所々に見られる。



谷秩父多摩甲斐国立公園

指定：1950年7月10日
雲取山、御岳山など古い地層の山が多く、コメツギやシラビソの自然林が見られる。都心から近く、荒川、千曲川、多摩川の源流域で、自然豊かな森林と深い谷間の野原やレクリエーションの場となっている。御岳山、三峰山は古くからの山岳信仰の地。




谷小笠原国立公園

指定：1972年10月16日
東京の南方、1000~1200mに浮かぶ小笠原諸島のうち、父島、母島などの大小30余りの島々からなる連綿帯の国立公園で、面積も小さい。海洋に囲まれているため、オガサワラオコノモリ、ムニンボンタンなど、固有の動植物が多いことが特徴で、平成20年6月に世界自然遺産に登録。



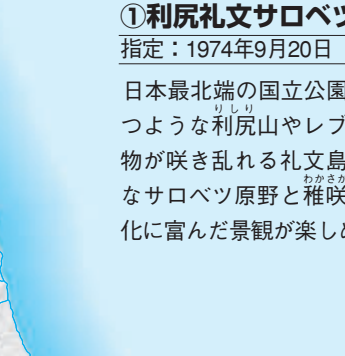
谷三陸復興国立公園

指定：1955年5月2日
青森県の黒島から宮城県の大蔵平までの約250kmにわたる公園。北部の海岸は豪大な断崖がつつき、南部は優美に入り組んだりアラスカ海岸。ウミネコ、オオミズナドリなど海鳥の繁殖地にもなっている。東日本大震災により被災した三陸地域の復興に貢献するために、2013年5月24日に再編成された。



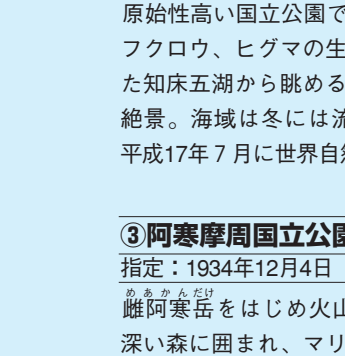
谷利尻礼文サロベツ国立公園

指定：1974年9月20日
日本最北端の国立公園。海からそそり立つような利尻山やレブンソウと高山植物が咲き乱れる礼文島。遅開花が豊かなサロベツ原野と種族内の砂丘林など変化に富んだ景観が楽しめる。



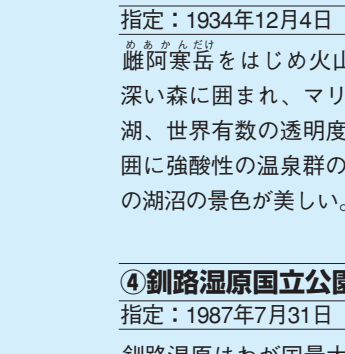
谷支笏洞爺国立公園

指定：1949年5月16日
支笏湖、洞爺湖の二大湖に、羊蹄山、有珠山、昭和新山、また羊蹄山の新しい火山もあり、活発な火山帯の個性的な山岳風景を見ることができ。洞爺湖は北限の不凍湖としても有名。



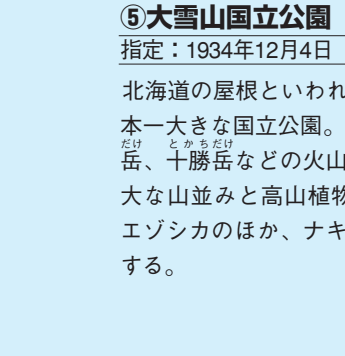
谷十和田八幡平国立公園

指定：1964年6月1日
原始性高い国立公園でオジロフウ、シマフクロウ、ヒグマの生息地。森に囲まれた知床五湖から眺める知床連山の眺めは絶景。海域は冬には流水で閉ざされる。平成17年7月に世界自然遺産に登録。



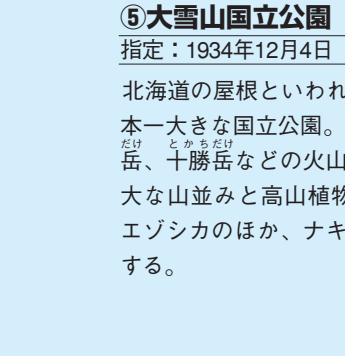
谷阿寒摩周国立公園

指定：1934年12月4日
阿寒湖をはじめ火山がいくつもある。深い森に囲まれ、マリモリが生育する阿寒湖。世界有数の透明度を誇る摩周湖、周囲に強酸性の温泉帯のある屈斜路湖などの湖沼の景色が美しい。



谷創路温泉国立公園

指定：1987年7月31日
創路温泉はわが国最大の温泉。周辺の展望台からは、広大な温泉とともに、蛇行する創路川を見ることができ。タンチョウの繁殖地で、温泉の東側には雄略湖、シラルト湖などの湖沼がある。



谷小笠原国立公園

指定：1972年2月1日
雄大な十和田湖とそこから連れる奥入瀬は、豊かな緑と水の美しさをたたえている。八幡平一帯では、岩手山などの火山のほか、アオモリトマツの森林が広がるとともに、古くからの浴場も点在し、登山と温泉が楽しめる。



谷やんばる国立公園

指定：2016年9月15日
「やんばる」とは、「山々が連なり森の広がる地域」を意味する言葉。亜熱帯照葉樹林が広がり、琉球列島の形成過程を反映して形成された島々の地史を背景に、ヤンバルクイナなど多種多様な固有・希少動植物が生息・生育する。




谷慶良間諸島国立公園

指定：2014年3月5日
那覇市の西方、40kmにわたる、大小30あまりの島々と数多くの岩礁からなる。ケラマブルーと呼ばれる透明度の高い海、遠浅の白い砂浜、多様なサンゴなど豊かな生態系がみられる。サトウヅクラが子どもを産み、育む海でもあり、海域7kmを公園区域としたはじめての例である。



谷奄美群島国立公園

指定：2017年3月7日
九州と沖縄の間に位置する8つの有人島からなる公園。アマミノクロウサギなど多種多様な固有・希少動植物が集中して分布する亜熱帯照葉樹林のほか、世界的北限に位置するサンゴ礁、マングローブや干潟も多種多様な自然環境を有する。



1 : 2,500,000