


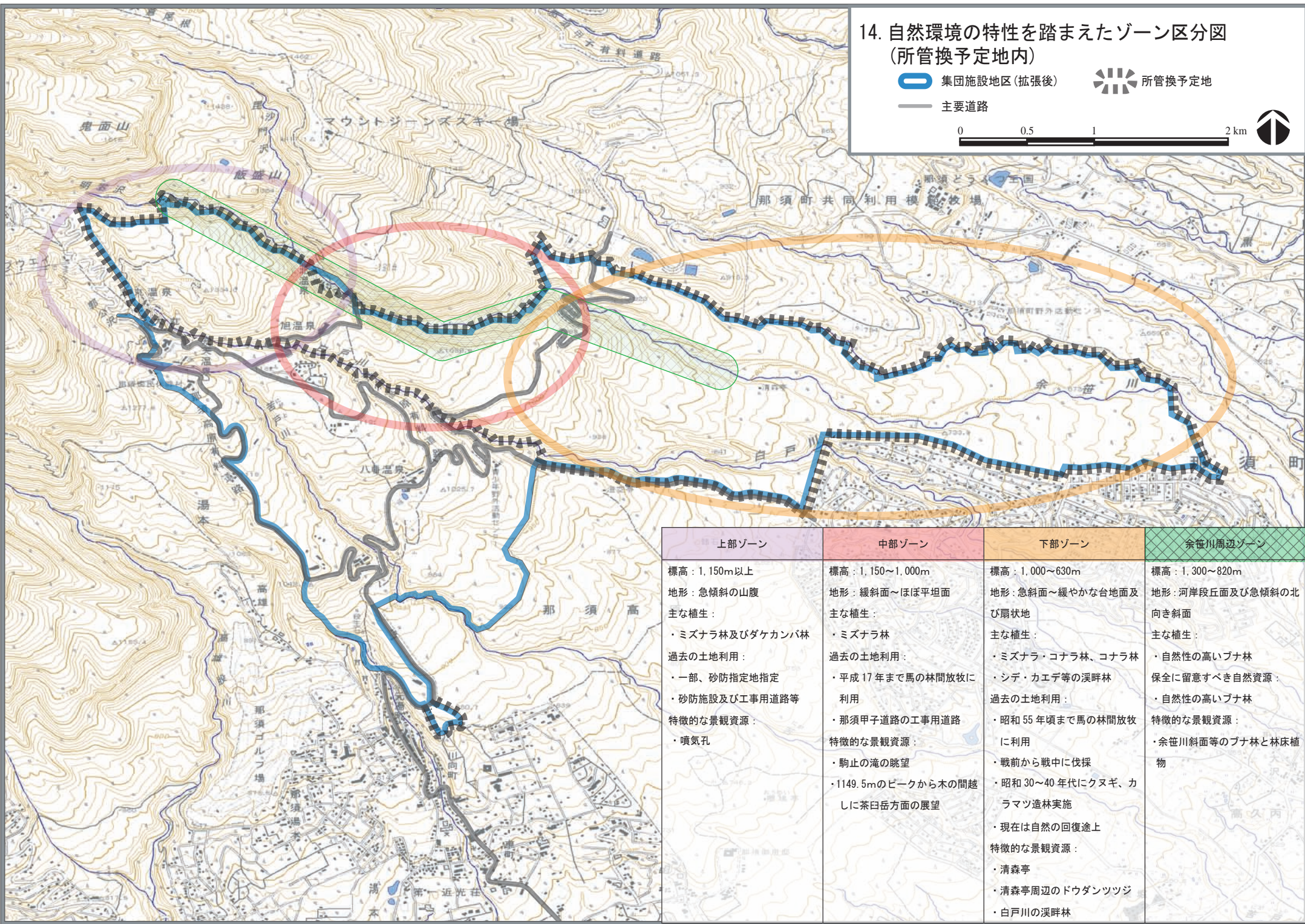


# 14. 自然環境の特性を踏まえたゾーン区分図 (所管換予定地内)

 集団施設地区(拡張後)
  所管換予定地  
 主要道路



上部ゾーン	中部ゾーン	下部ゾーン	余笹川周辺ゾーン
標高：1,150m以上 地形：急傾斜の山腹 主な植生： ・ミズナラ林及びダケカンバ林 過去の土地利用： ・一部、砂防指定地指定 ・砂防施設及び工事用道路等 特徴的な景観資源： ・噴気孔	標高：1,150~1,000m 地形：緩斜面～ほぼ平坦面 主な植生： ・ミズナラ林 過去の土地利用： ・平成17年まで馬の林間放牧に利用 ・那須甲子道路の工事用道路 特徴的な景観資源： ・駒止の滝の眺望 ・1149.5mのピークから木の間越しに茶臼岳方面の展望	標高：1,000～630m 地形：急斜面～緩やかな台地面及び扇状地 主な植生： ・ミズナラ・コナラ林、コナラ林 ・シデ・カエデ等の溪畔林 過去の土地利用： ・昭和55年頃まで馬の林間放牧に利用 ・戦前から戦中に伐採 ・昭和30～40年代にクスギ、カラマツ造林実施 ・現在は自然の回復途上 特徴的な景観資源： ・清森亭 ・清森亭周辺のドウダンツツジ ・白戸川の溪畔林	標高：1,300～820m 地形：河岸段丘面及び急傾斜の北向き斜面 主な植生： ・自然性の高いブナ林 保全に留意すべき自然資源： ・自然性の高いブナ林 特徴的な景観資源： ・余笹川斜面等のブナ林と林床植物