

利尻礼文サロベツ 国立公園


利尻山が生み出す多彩な景観、
花咲き誇る最北の公園
北辺の島と原野 華麗な花園と豊かな海

利尻礼文サロベツ国立公園は、山岳、お花畑、海食崖、湿原、海岸砂丘など、変化に富んだ景観を誇る日本最北の国立公園です。利尻山は、利尻富士とも呼ばれるコニーデ型の美しい山で、公園のシンボリックな存在です。礼文島では、レブンアツモリソウなどの貴重な植物を含む高山植物のお花畑を低地で見ることができます。

抜海、稚咲内海岸では、帯状に発達した数列の砂丘の間に湖沼が点在し、ミスナラ、トドマツの砂丘林とともに珍しい景観を呈しています。サロベツ原野は、泥炭地の上に日本最大級の高層湿原が広がっており、またガンやカモなどの野鳥の渡りの重要な中継地にもなっています。

指定	1974年9月20日
面積	24,512ha
	北海道

水の風景を楽しむ



サロベツ湿原



オトタマリ沼

山や植物を楽しむ



利尻岳




見返台園地

文化・暮らしにふれる



サロベツ原野の酪農



利尻島と礼文島の昆布干し

生き物に出会う



オジロワシ



ツメナガセキレイ

Itinerary

湿原と湖沼群が広がるサロベツ原野と豊かな海に囲まれた北限の島から多彩な『利尻山』を眺める

北辺の離島に聳える秀峰『利尻山』。「利尻富士」とも呼ばれ、このエリアの象徴とも言える美しい山の姿を、サロベツより海越しに、礼文島の花々の景観越しに、そして利尻島で姫沼の水面越しに、三者三様の景観を望めます。日本最大級の高層湿原であるサロベツ湿原では、エゾカンゾウが咲き誇る原野から利尻山を眺めます。また、サロベツは渡り鳥の重要な中継地でもあり、ガンやカモなど様々な野鳥を観察できます。2つの離島へは旅情あふれる船旅も満喫できます。「花の浮島」と呼ばれる礼文島では、高山植物のお花畑の向こうに利尻山が浮かび上がります。利尻島では早朝の原生林を散策しながら、湖面に写る利尻山を見ることができるとは思いません。

webサイトへ



Day 1

日本最大級の高層湿原を散策しながら、貴重な高山植物やガンやカモなどの野鳥を観察

- 11:00 ● 稚内空港
 専用車
- 12:30 ● サロベツ湿原センター
- 13:00 ● サロベツ木道散策
 }
 サロベツから見る利尻山と
 日本最大級の高層湿原の散策
- 14:00 ●
 専用車
- 15:00 ●
 フェリー
- 17:15 ● 香深
 徒歩またはタクシー
- 17:30 ● ホテル(礼文島温泉)


Day 2

北限の有人島、礼文島をハイキングしながら、雄大な利尻山を背景に高山植物を愛する

- 9:00 ●
 バス
- 9:30 ● 知床～桃岩展望台縦走コース
 }
 花々越しに見る「利尻山」と
 13:30 「花の浮島」と呼ばれる礼文の自然
- 13:30 ● 昼食・自由行動
 }
 16:30
- 17:15 ● 利尻島鴛泊港
- 17:45 ● ホテル(利尻富士温泉)

Day 3

日本海に浮かぶ利尻島で自然散策。ダイナミックな利尻山を眺めながらレンタカーで島内巡りも

- 5:30 ● 早朝の姫沼を散策
 }
 6:50 水面越しに見る「利尻山」と原生林や水鏡の自然美
- 7:00 ● ホテルにて朝食
 }
 8:00 ●
 レンタカー
 自由行動 島内自由散策
- 11:30 ● 鴛泊港へ
 }
 12:00 ●
 フェリー
- 14:00 ● 稚内港

お問い合わせ

北海道地方環境事務所
 location 〒060-0808
 北海道札幌市北区北8条西2丁目
 札幌第1合同庁舎3F
 TEL 011-299-1950
 MAIL REO-HOKKAIDO@env.go.jp

稚内自然保護官事務所
 location 〒097-8527
 北海道稚内市末広5-6-1
 稚内地方合同庁舎3F
 TEL 0162-33-1100
 MAIL RO-WAKKANAI@env.go.jp