

尾瀨國家公園

名山環繞、百花怒放
日本最大山岳濕地




尾瀨國立公園的歷史悠久，最早在昭和9年(1934年)被指定為日光國立公園的一部分，然而在平成19年(2007)年，尾瀨地區從日光國立公園中分割出來，並將會津駒岳、田代山、帝釋山等周邊地區編入，被指定為第29個國立公園。尾瀨之名因國民歌曲「夏日回憶」而廣為人知，本州最大的高層濕原尾瀨原、

由火山噴發形成的尾瀨沼(因只見川源頭阻塞而形成)與環繞著尾瀨原和尾瀨沼的至佛山、燧岳、會津駒岳、田代山、帝釋山等山脈構成了獨特的美麗風景。此外，尾瀨曾多次面臨開發危機，但經過許多人的努力，至今仍保持著珍貴的自然環境，被稱為日本「自然保護運動的起點」。

指定	2007年8月30日
面積	37,222公頃 福島縣·樺木縣· 群馬縣·新潟縣



觀賞海洋與河流的水景




Sanjo-no-taki Falls



Ozenuma Swamp



觀賞山與植物



Mt. Kasagatake



Mt. Aizukoma



接觸文化與生活



Aizu-Numata road




Hinoemata Kabuki



邂逅生物



Japanese Stoat



Scarlet Dwarf

行程

從不以登頂為目標的尾瀨山徒步，
巡訪日本自然保護運動的起源

被稱為「日本自然保護運動的原點」的尾瀨。在江戶時代作為連接群馬縣和福島縣的貿易路線，交易十分繁榮。近年來，由於自然保護活動的努力，廣闊的濕原景觀和各式各樣的花朵爭相盛開。為了充分享受這片廣闊的濕原景觀，建議提前在自然中心等處獲取有關尾瀨的基本知識後，再體驗在雄偉的尾瀨原景色中的徒步旅行。這裡的高低差不大，「不以登頂為目標的山步行」正是尾瀨的魅力所在，讓人們能夠親身體驗這片廣闊的濕原，感受充實感。此外，我們這裡長年進行自然保護活動，追求可持續發展目標(SDGs)的實現。

web site



Day 1

您可以了解尾瀨的歷史、自然、環境和保護活動，同時參觀生活在尾瀨的動植物展示

11:20 ● 上毛高原站
左右



13:40 ● 尾瀨自然中心・尾瀨PURARI館 參觀
} 15:40



16:00 ● 飯店(尾瀨戶倉溫泉)

Day 2

感受日本最大山地濕地・尾瀨之原的壯麗之美的遠足之旅


8:00 ●  搭乘巴士(約35分鐘)

9:30 ● 自然之旅
} 感受尾瀨之原的壯麗並探索自然保護運動的起源

14:30



15:50 ● 尾瀨戶倉巴士站



18:30 ● 上毛高原站

詢問

Kanto Regional Environment Office

TEL 048-600-0516

MAIL REO-KANTO@env.go.jp