

図5 エコツアーリズムを推進する地域(海域)

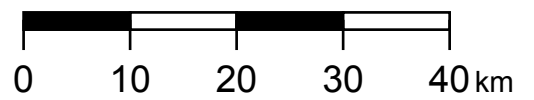
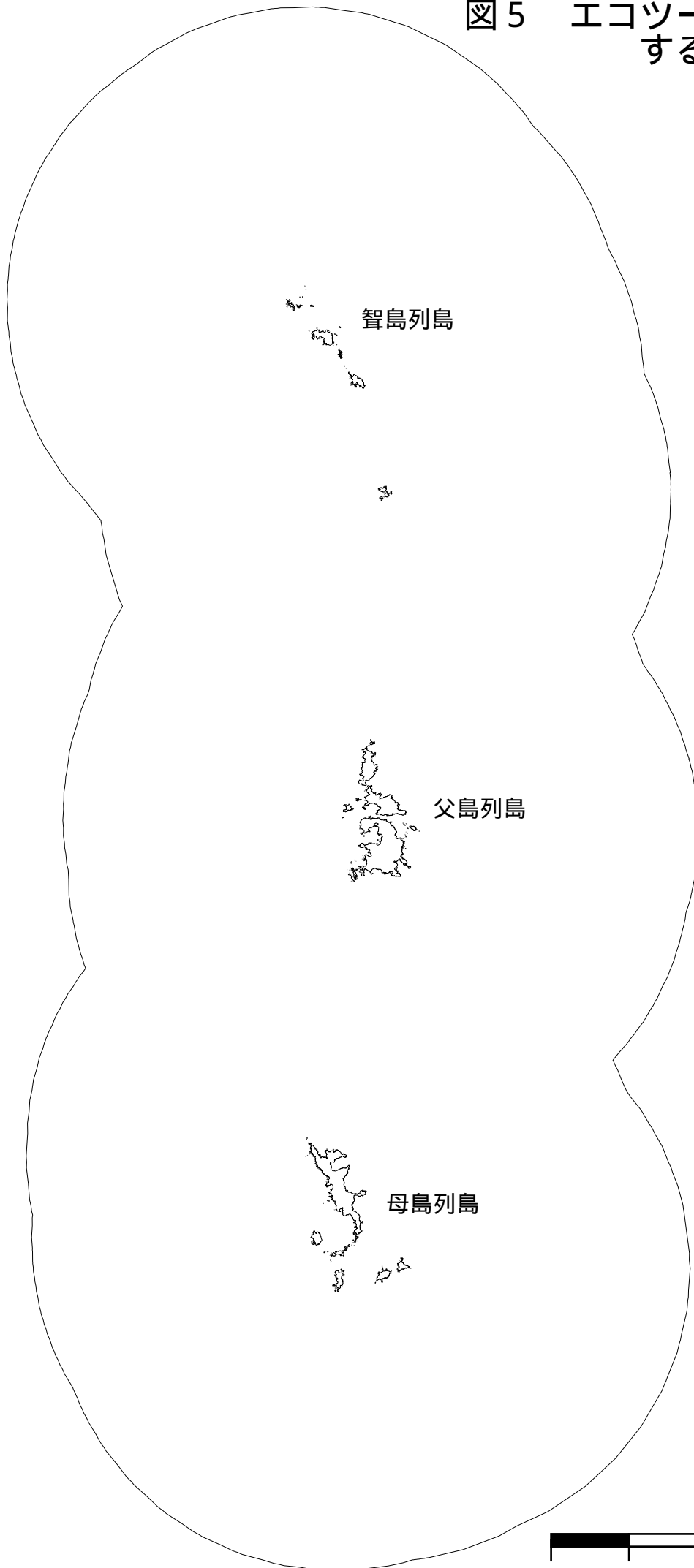


図6 対象となる自然観光資源の位置（父島）

陸域全域：① ② ⑧
 海域全域：③ ④ ⑤ ⑥ ⑦ ⑨ ⑩

- 【自然観光資源名】
- ①オガサワラオオコウモリ
 - ②ヤコウタケ
 - ③アオウミガメ
 - ④ザトウクジラ
 - ⑤マッコウクジラ
 - ⑥ミナミハンドウイルカ
 - ⑦ハシナガイルカ
 - ⑧星空
 - ⑨サンゴ礁・岩礁・沈船などの海洋生物の生息環境
 - ⑩回遊する海洋生物の生息環境
 - ⑪宮之浜～兄島
 - ⑫小港・コベベ海岸～ジニービーチ・南島
 - ⑬二見湾
 - ⑭長崎
 - ⑮宮之浜・電信山
 - ⑯三日月山
 - ⑰大神山公園
 - ⑱旭山
 - ⑲夜明山
 - ⑳傘山
 - ㉑初寝浦・石浦
 - ㉒東平
 - ㉓中央山
 - ㉔扇浦・桑ノ木山
 - ㉕時雨山山麓
 - ㉖小港
 - ㉗赤旗山
 - ㉘躑躅山(つつじやま)
 - ㉙千尋岩(ちひろいわ)
 - ㉚西海岸・天之浦
 - ㉛高山・ジョンビーチ
 - ㉜南島

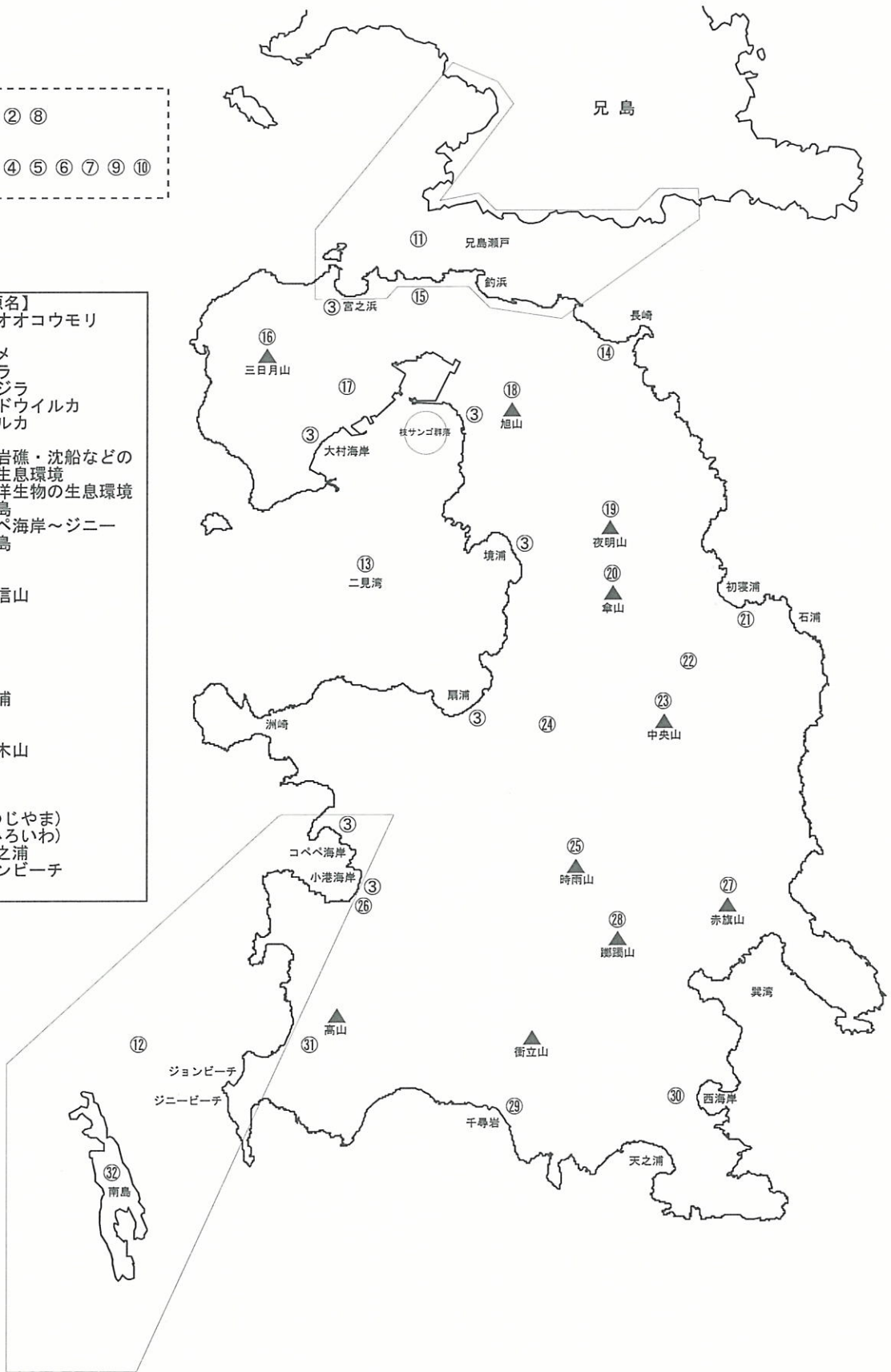


図7 対象となる自然観光資源の位置（母島）

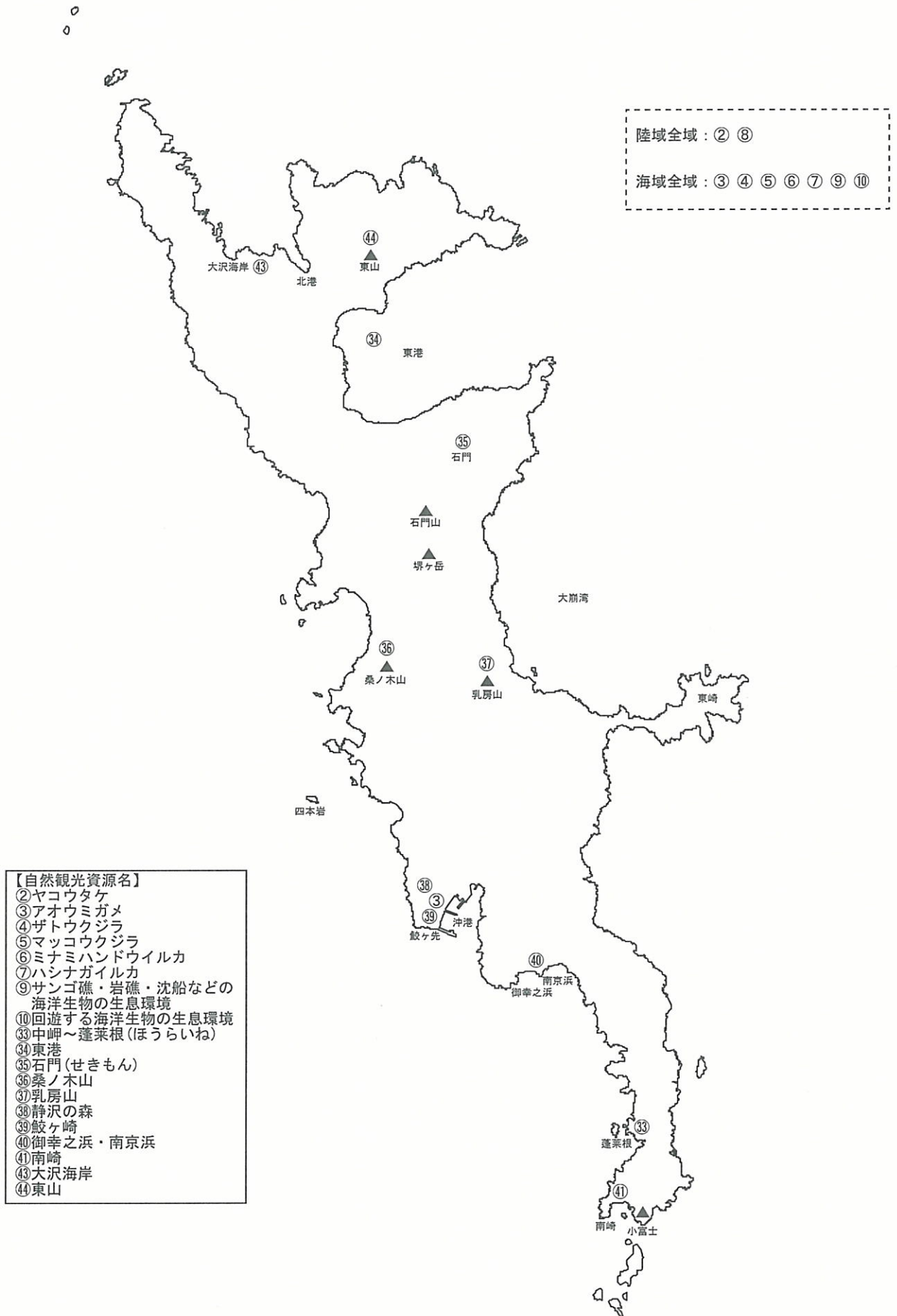
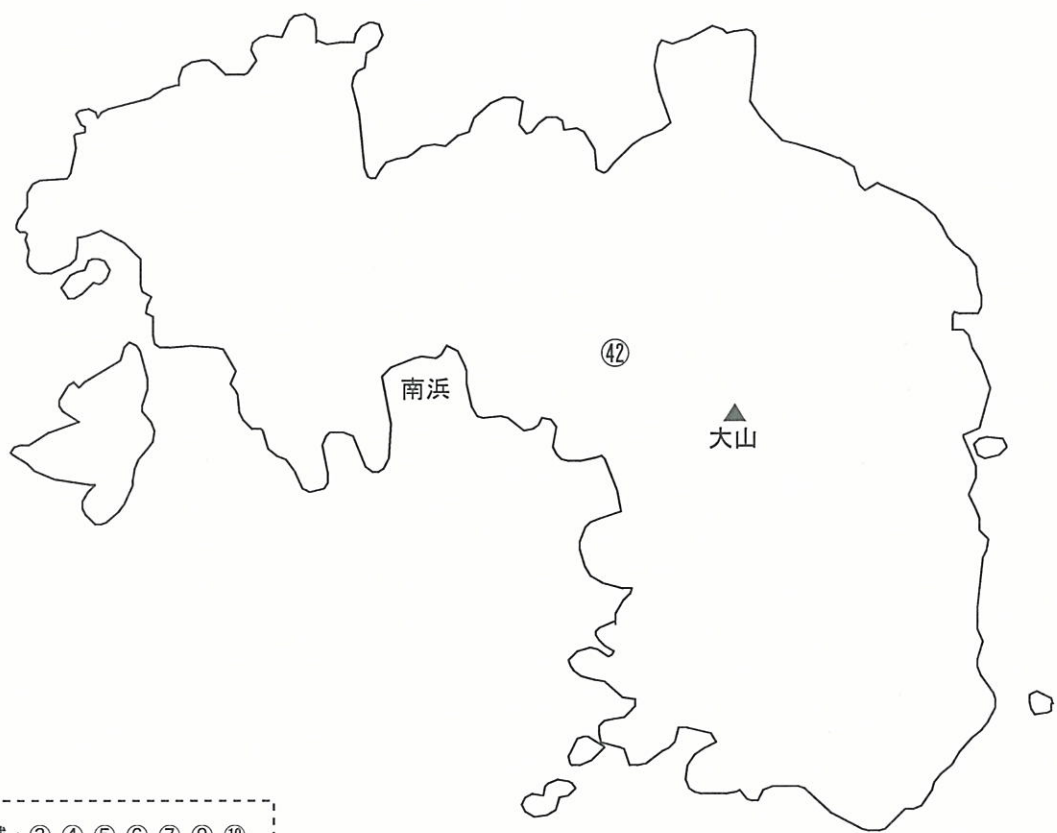


図8 対象となる自然観光資源の位置（聳島）

- 【自然観光資源名】
- ③アオウミガメ
 - ④ザトウクジラ
 - ⑤マッコウクジラ
 - ⑥ミナミハンドウイルカ
 - ⑦ハシナガイルカ
 - ⑨サンゴ礁・岩礁・沈船などの
海洋生物の生息環境
 - ⑩回遊する海洋生物の生息環境
 - ④②南浜～大山



海域全域：③ ④ ⑤ ⑥ ⑦ ⑨ ⑩