



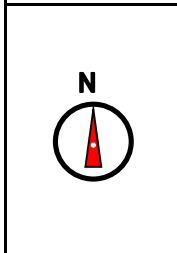

No.	調査地点周辺図
地域名・事業所名	
所在地	
地域分類	
	
	凡例

No.	調査地点図(詳細図)
-----	------------

地域名・事業所名	
----------	--

所在地	
-----	--

地域分類	
------	--



凡例



- 調査地点①:風上
- 調査地点②:風下①
- 調査地点③:風下②



写真の撮影方向を示す

現場周辺状況

写真添付 (以下同じ)	1
	日時 住所 説明欄 集積場全景 ※写真方向 A

	1 1
	日時 住所 説明欄 分別前集積場 集積状況 ※写真方向 B

測定状況

	2
	日時 住所 説明欄 試料採取状況 集積場内 風上 遠景 ※写真方向 C
	4
	日時 住所 説明欄 試料採取状況 集積場内 風下① 遠景 ※写真方向 D

位相差顕微鏡写真(調査地点名:

調査箇所名:

)

位相差顕微鏡写真(×400)

位相差顕微鏡写真(×400)

位相差顕微鏡写真(×400)

偏光顕微鏡写真(調査地点名:

調査箇所名:)

偏光顕微鏡写真(×400)

偏光顕微鏡写真(×400)

偏光顕微鏡写真(×400)