

歴史ふれあいの道

〈コース順路一例〉

- 1 駒札 (1~22)
- 1 駒札 (浮出絵なし)
- 平安時代
所要時間
約60分
- 幕末の軌跡
所要時間
約90分
- 公家屋敷跡
所要時間
約120分

施設案内

- 案内板 / デジタルサイネージ
- 総合案内 ☎075-211-6364
- トイレ
- 車イス 対応トイレ
- オストメイト対応トイレ
ベビーシート設置トイレ
- 授乳室
- 休憩所
- コインロッカー
- 車いす貸出
- 飲食施設
- 自動販売機
- 駐車場
- 車イス対応 駐車場
- 駐輪場
- 公衆電話
- 地下鉄駅出口
- バス停
- 自動体外式除細動器



- 利用者の皆さまへ
ご協力をお願い致します
- 楽器やラジカセ等を使用しない
- バドミントン、ボール、フリスビー等の遊具を使用しない
- 商用撮影をしない
- 木に登らない
- 植物をとらない
- 終日禁煙
電子タバコ含む
- エサを与えない
- ポイ捨てしない
- ドローンを飛ばさない
- テント等を張らない、火気を使用しない
- 犬の散歩はリードとうんち袋を持って

駒札の設置場所（地図番号）

かやのみやていあと
③賀陽宮邸跡
還俗し、孝明天皇を助けた宮家跡

はまぐりごもん
⑦蛤御門
禁門の変激戦地

さるがつじ
⑪猿ヶ辻
御所の鬼門、魔除けの猿

がくしゅういんはっしょう ち
⑬学習院発祥の地
公家の若者たちが学んだ学習所跡

たかつかさていあと
⑭鷹司邸跡
五摂家、禁門の変激戦地

さいおんじていあと
④西園寺邸跡
私塾・立命館創始の地

あがたい
⑧縣井
五摂家、一條家跡にある井戸

なかやまていあと
⑫中山邸跡
明治天皇生誕の地

ぎょうかどうあと
⑯凝華洞跡
後西天皇退位後の仙洞御所跡

さかいまちごもん
⑳堺町御門
幕末激戦地

かんいんのみやていあと
①閑院宮邸跡
江戸時代の四親王家の一つ

びわどのあと
⑤枇杷殿跡
紫式部も仕えた邸宅跡

このえていあと
⑨近衛邸跡
五摂家、池泉回遊式庭園が遺る

つちみかていあと
⑬土御門第跡
藤原道長邸跡

さくらまち
⑪桜町
紀貫之邸跡

くじょうていあと
②九條邸跡
五摂家、優美な茶室・拾翠亭が遺る

でみず おがわ
②出水の小川
昭和に新設された小川

しみずだにけ むく
⑥清水谷家の棟
公家邸内にあった棟の巨木

かつらのみやていあと
⑩桂宮邸跡
四親王家、庭園跡が遺る

はしもとけあと
⑭橋本家跡
皇女和宮生誕の地

はくらんかいじょうあと
⑭博覧会場跡
明治の博覧会常設会場跡

そめどの井
⑳染殿井
かつての染殿にある井戸の遺構

国民公園 京都御苑 散策マップ

歴史ふれあいの道

KYOTO GYOEN NATIONAL GARDEN

苑内にある歴史の舞台のあとをたどる道です。

平安から現在までの歴史的遺産などがあったと想像される場所に
駒札型の案内板 22 基があります。（日・中・韓・英 4 カ国語）

そのうちの 18 基には、案内板の手前に小さな凸凹のついた台があり、
そこへ A4 の紙（各自ご持参ください）をあてて
上から鉛筆などでこすると絵の一部が浮き出てきます。

18 基の駒札をまわると一つの絵になります。
絵は四季ごとに替わります。

浮出絵のあつめ方

1.

家から A4（たて 29.7 cm ×
よこ 21 cm）の紙と HB か B の
鉛筆をもっていきましょう。

2.

地図の駒札をまわり、柱に
台板のついているものを
探しましょう。

3.

駒札についている台板の枠に
合わせて紙をのせ、凸凹部分の
上を鉛筆でこすります。

4.

コツは、紙をしっかりと
できるだけやさしく、
同じ力でこすることです。

5.

凸凹の模様が紙に浮き出
てきたら、次のポイントへ
進みましょう。


浮出絵は、どの駒札から
はじめても、絵が完成します

〈対象年齢目安〉
6才以上

〈浮き出し絵の場所〉
全 18 箇所

〈所要時間目安〉
自転車 80分～120分
徒歩 180分～240分

京都御苑は、京都御所などを囲む東西約 700m、南北約 1,300m のほぼ長方形をした国民公園です。江戸時代には多くの宮家や公家の屋敷が建ち並ぶ町でした。明治時代に屋敷が取り除かれて公園として整備されましたが、苑内には平安時代からの史跡が残っています。現在では、約 10 万本の樹木が育ち、様々な草花、キノコ、野鳥などを見ることができる自然豊かな憩いの場ともなっています。



リサイクル適性 (A)
この印刷物は、印刷用の紙で
リサイクルできます。

PRINTED WITH
SOYINK

総合案内

TEL : 075-211-6364



環境省自然環境局京都御苑管理事務所

〒602-0881 京都市上京区京都御苑3
TEL: 075-211-6348 FAX: 075-255-6433

<https://www.env.go.jp/garden/kyotogyoen/>

環境省
Ministry of the Environment

京都御苑管理事務所

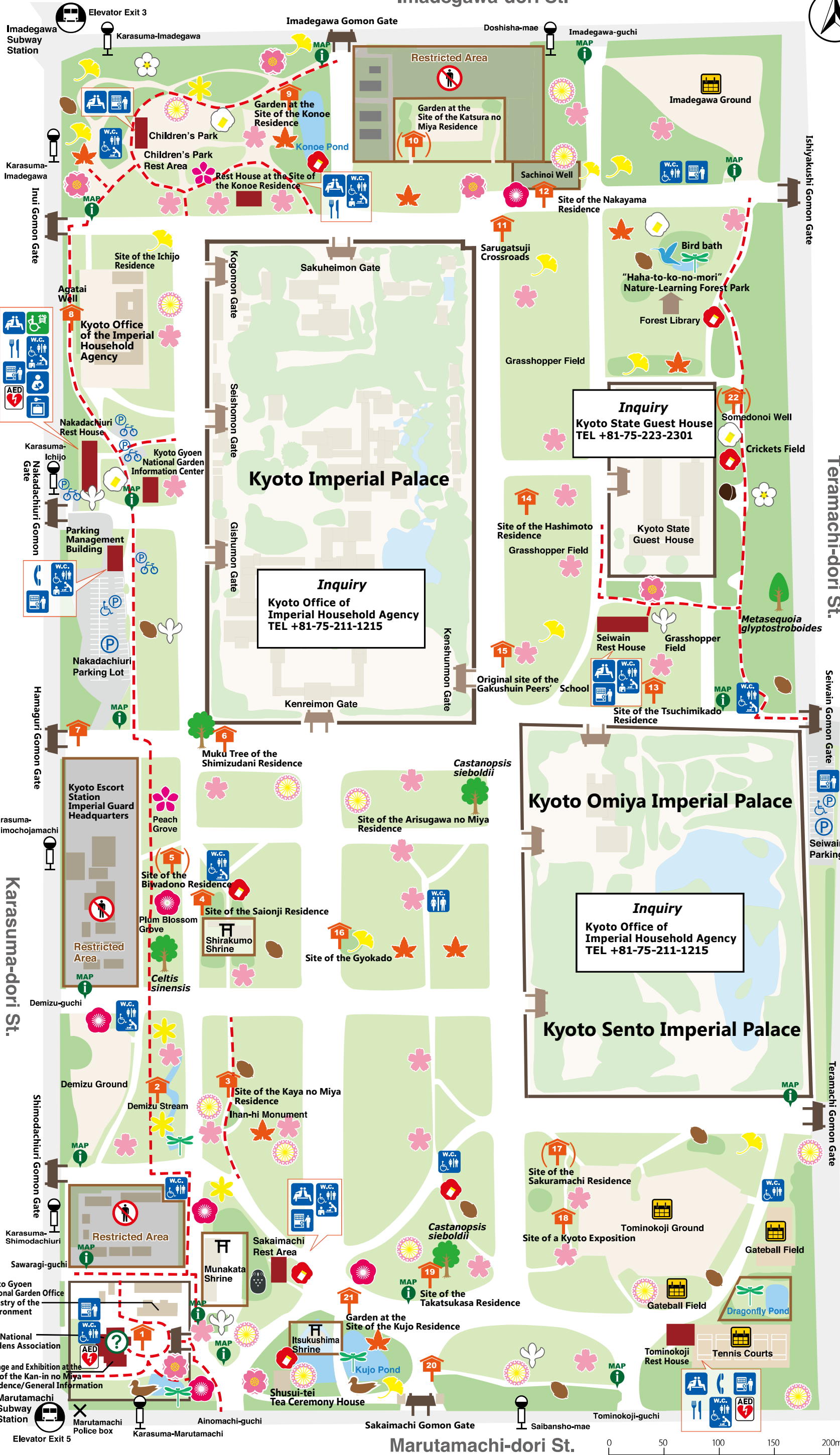
Imadegawa-dori St.



Kyoto Gyoen

Guide map


国民公園 京都御苑
KYOTO GYOEN NATIONAL GARDEN



Spring
[March~ May]



Summer
[June~ August]



Winter
[December~ February]



Autumn
[September~ November]



Facility Map

- | | |
|--|---|
| Information Board / Digital billboard | Restaurant/Cafe |
| General Information ☎+81-75-211-6364 | Vending Machines |
| Public Toilet | Parking |
| Wheelchair-accessible Toilet | Wheelchair-accessible Parking |
| Ostomate Accessible Toilet & Diaper Changing Station | Bicycle Parking |
| Nursing Room | Public Telephone |
| Rest Area | Subway Station |
| Coin-operated Lockers | Bus Stop |
| Rental Wheelchair | Automated External Defibrillator |
| Wheelchair-accessible Road | Reservation Required
The National Gardens Association ☎+81-75-211-6364 |
| | History Information Board (1-22) |

- Thank you for your understanding and cooperation!
- No playing musical instruments.
 - No using playground and sports equipment.
 - No commercial photography.
 - No commercial photo.
 - Do not climb trees.
 - Do not pick plants.
 - No smoking including electronic cigarettes.
 - Do not feed the animals.
 - Do not litter.
 - No drone zone.
 - No pitching tents. No fire.
 - Please be considerate when walking pets.

Kyoto Gyoen National Garden



Kyoto Gyoen National Garden is a rectangular park with an east-west span of 700m and north-south span of 1,300m. It includes former Imperial palaces and other historical sites. In the Edo period (1603-1868), there were many residences of imperial families and court nobles located in this area. It was after the Meiji period in the 19th century that Kyoto Gyoen became the park surrounded by stonewalls that we can now see. Today, we can not only find historical sites dating as far back as the Heian period, but also 100,000 trees and an abundance of plants, birds, insects and fungi. This means the Garden is also an oasis for people within the city.

●Storage and Exhibition at the Site of the Kan-in no Miya Residence /General Information

This is the site of the residence of the Kan-in no Miya Imperial Family, founded in the Edo period. The current building is open to the public as a visitor center where visitors can learn about the nature and history of the park. The garden includes a pond and beach of rounded stones ("Suhama") to recreate the middle of the 18th century.

Open: Year-round
(except Mondays, Year-end/new year holidays and other holidays.)
Open on national holidays that fall on a Monday.
9:00 a.m. - 4:30 p.m. (Last admission 4:00 p.m.)

Free of charge

●Demizu Stream

This 100-meter-long artificial stream flowing amongst trees is fed by water pumped from the ground. It was created to provide an area for people to enjoy year-round and give children the opportunity to play in the water in summer. Diverse varieties of cherry trees make it a favorite spot in spring.



Interactive Learning of Kyoto Gyoen

Learn about the history of Kyoto Gyoen through information boards distributed throughout the park. Cover the uneven surfaces below the information plates with A4 size paper and rub over it with a pencil to produce a picture. Collect all rub-drawings and put them together to make one big picture.



●Shusui-tei Tea Ceremony House at the Site of the Kujo Residence

The Shusui-tei Tea Ceremony House is the only remaining structure at the site of the Kujo residence, one of the so-called "five regent houses". The teahouse is known to have been built about 200 years ago, in the latter part of the Edo period.

It is available for social activities such as tea ceremonies and tanka and haiku parties.

Open: Thursday, Friday, and Saturday except

Year-end/new year holidays

9:30 a.m. - 3:30 p.m. (Last admission 3:15 p.m.)

Admission: ¥300 (High school students and older)

●"Haha-to-ko-no-mori" Nature-learning Forest Park

This is a park within Kyoto Gyoen, based on the concept of "Satoyama" forests developed near populated areas in the suburbs of Kyoto. It is a place where parents and children can immerse themselves in nature. There is a water area where birds come to bathe, and a library (open April 1 through November 30) where visitors can browse through books related to nature.



Kyoto Gyoen Guide map

国民公園 京都御苑

KYOTO GYOEN NATIONAL GARDEN



Kyoto Gyoen National Garden Office
The Ministry of the Environment



Kyoto Gyoen National Garden Office
The Ministry of the Environment

リサイクル適性(A)

この印刷物は、印刷用の紙へリサイクルできます。

PRINTED WITH SOY INK

3 Kyoto-Gyoen, Kamigyo-ku, Kyoto-city 602-0881 Japan

TEL:+81-75-211-6348 FAX:+81-75-255-6433


<https://www.env.go.jp/garden/kyotogyoen/english/>

Tours of Imperial Palaces and Villas


For details: Information Desk of Kyoto Office of Imperial Household Agency

TEL:+81-75-211-1215

<https://sankan.kunaicho.go.jp/english/index.html>




Autumn



Summer

Winter



Spring