

令和5年度京都御苑苑路修繕工事

令和 5 年 10 月

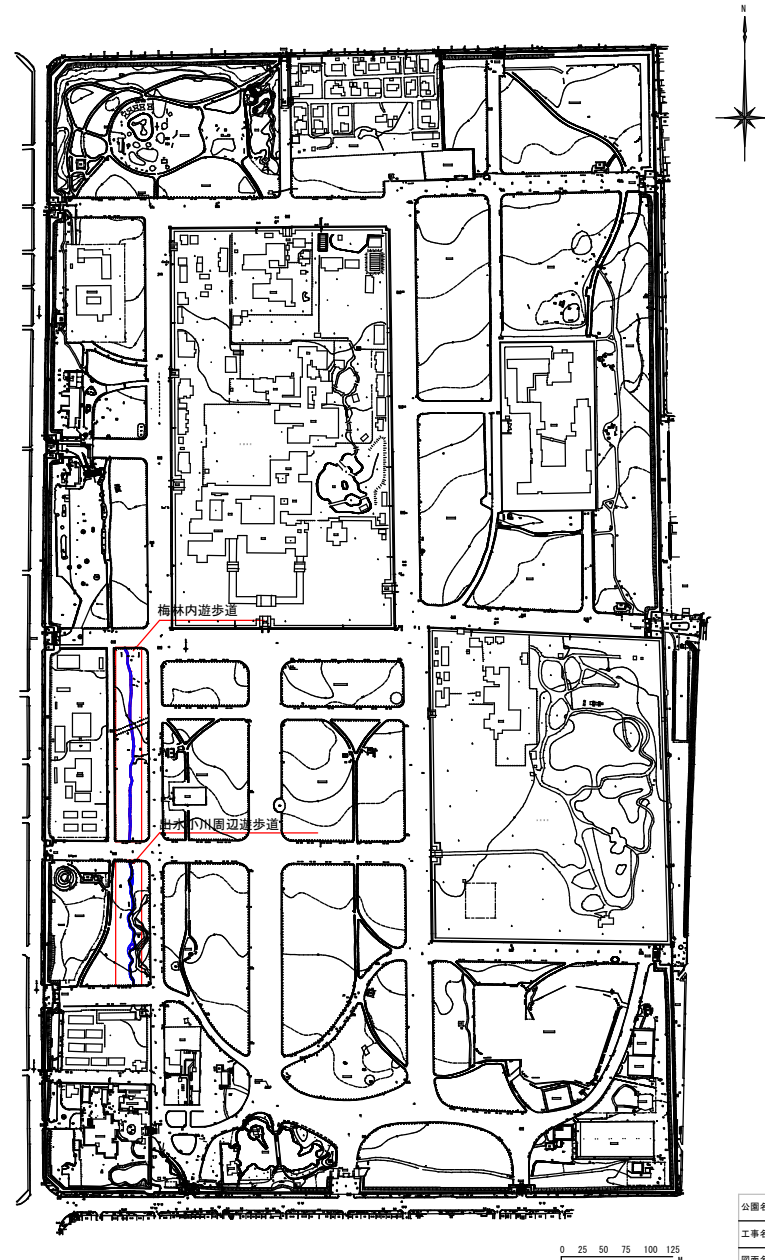
環境省自然環境局京都御苑管理事務所

図 面 目 録

図面番号	図 面 名 称	縮 尺	枚 数
1	梅林内遊歩道平面図	1:300	1
2	出水小川周辺遊歩道平面図	1:200	1
3	舗装工構造図	1: 10	1
4	梅林内遊歩道撤去平面図	1:300	1
5	出水小川周辺遊歩道撤去平面図	1:200	1
計			5

位 置 図

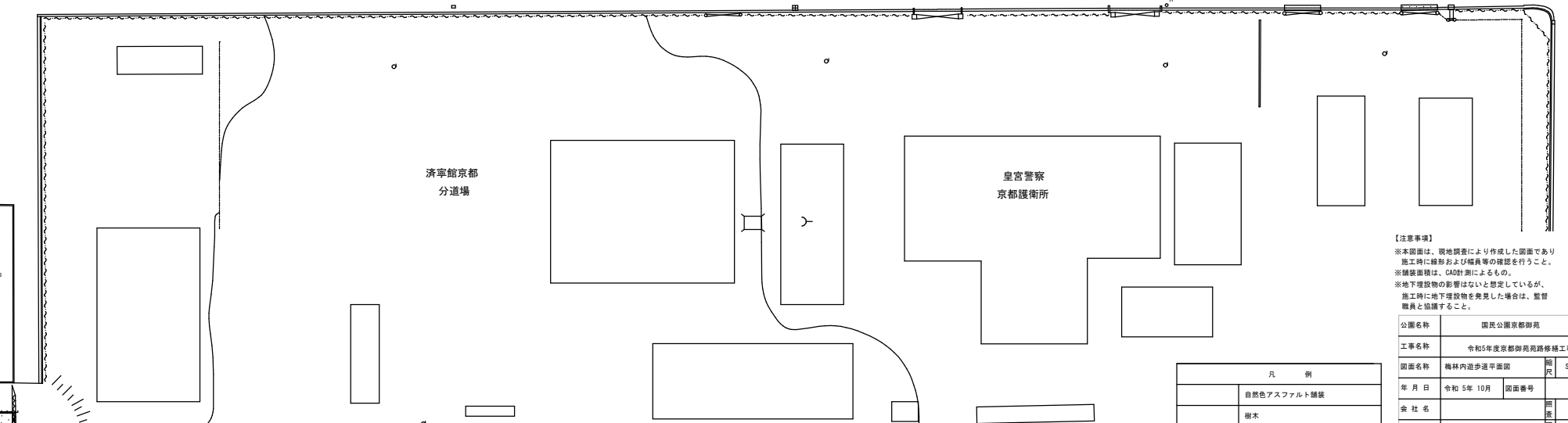
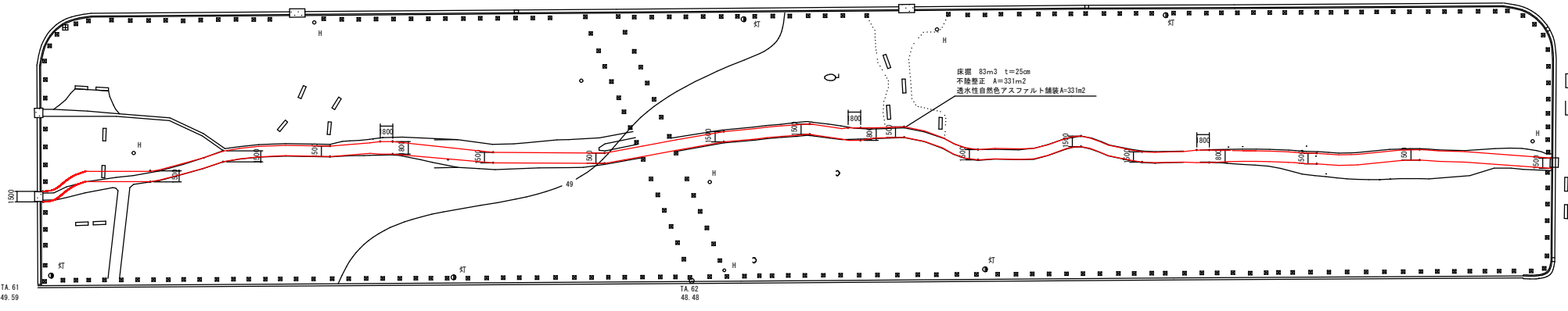
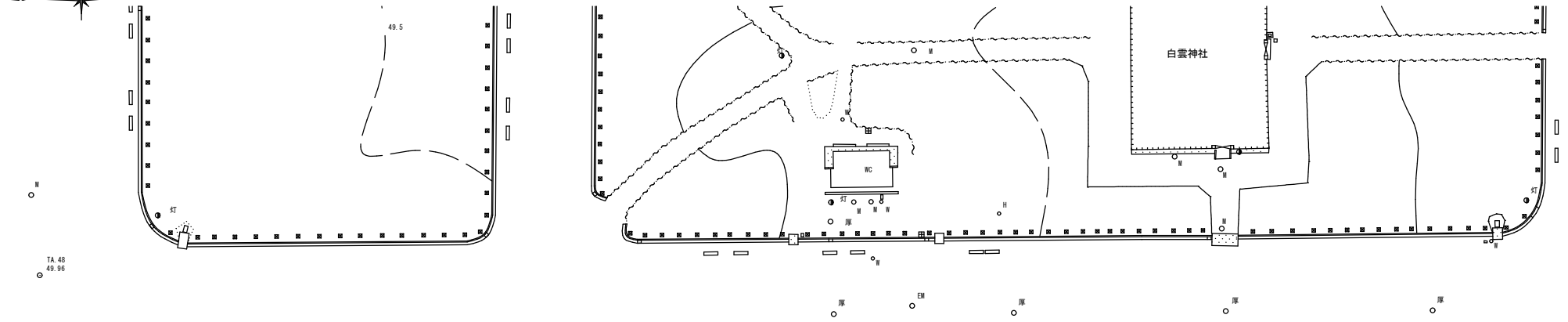
S=1:3000



公園名称	国民公園京都御苑		
工事名称	令和5年度京都御苑苑路修繕工事		
図面名称	図面目録・位置図	縮尺	図示
年月日	令和5年10月	図面番号	/
会社名		監 査	設 計
事務所名	京都御苑管理事務所	監 査	設 計

梅林内遊歩道平面図

S=1:300



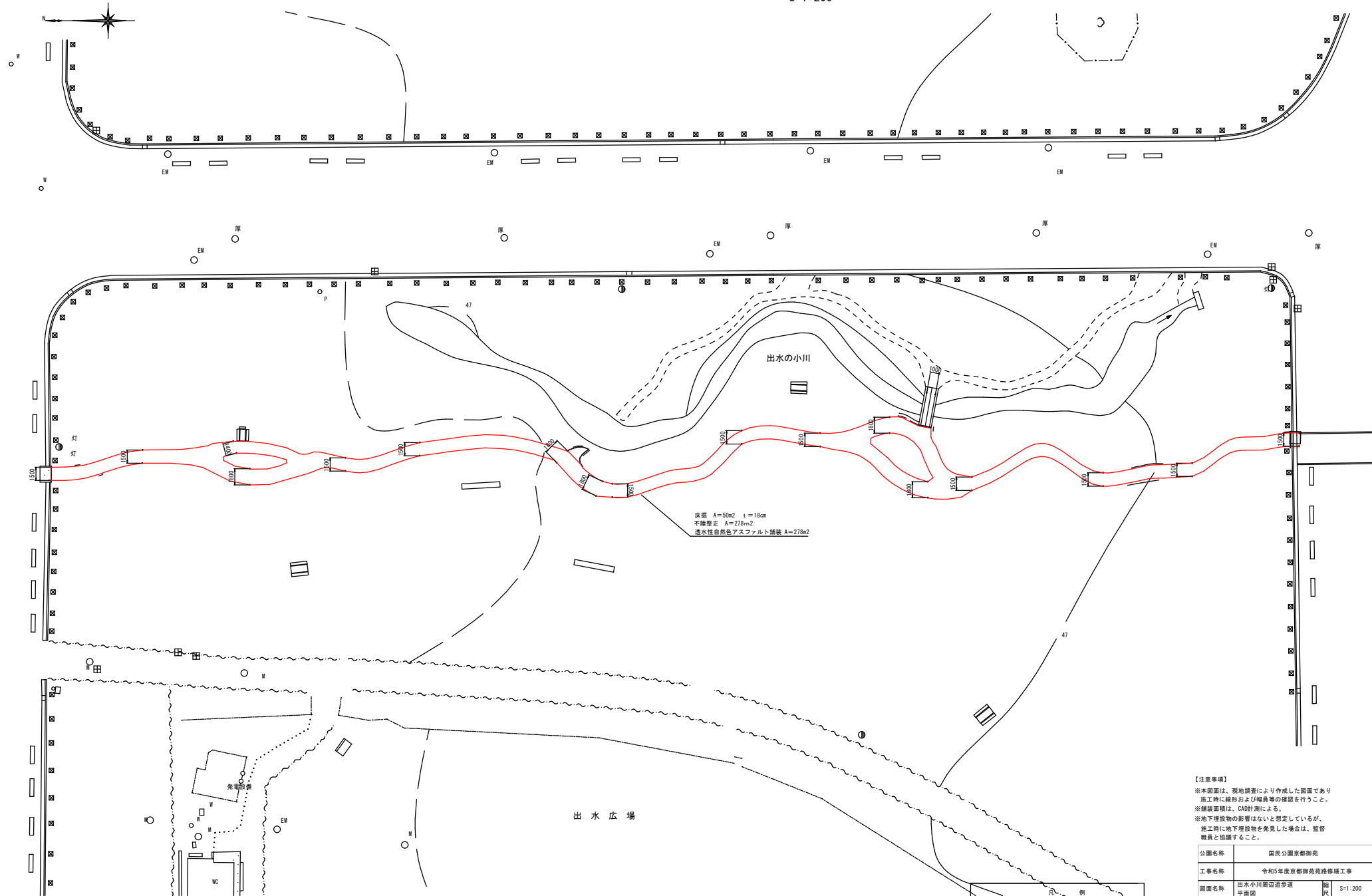
【注意事項】
 ※本図面は、現地調査により作成した図面であり
 施工時に地形および植栽等の確認を行うこと。
 ※舗装面積は、CAD計測によるもの。
 ※地下埋設物の影響はないと想定しているが、
 施工時に地下埋設物を発見した場合は、監督
 職員と協議すること。

凡 例	
	自然色アスファルト舗装
	樹木

公園名称	国民公園京都御苑		
工事名称	令和5年度京都御苑苑路修繕工事		
図面名称	梅林内遊歩道平面図	縮尺	S=1:300
年月日	令和 5年 10月	図面番号	1 / 5
会社名		照査	設計
事務所名	京都御苑管理事務所	照査	設計

出水小川周辺遊歩道平面図

S=1:200



鉄骨 A=50㎡ t=18cm
 不燃集塵 A=278㎡
 透水性自然色アスファルト舗装 A=278㎡

自然色アスファルト舗装
樹木

【注意事項】

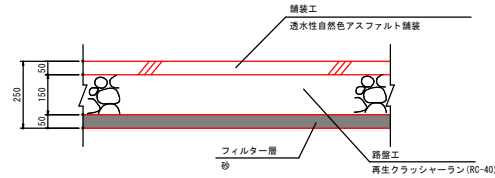
- ※本図面は、現地調査により作成した図面であり、施工時に地形および植栽等の確認を行うこと。
- ※舗装面積は、CAD計測による。
- ※地下埋設物の影響はないと想定しているが、施工時に地下埋設物を発見した場合は、監督職員と協議すること。

公園名称	国民公園京都御苑		
工事名称	令和5年度京都御苑苑路修繕工事		
図面名称	出水小川周辺遊歩道平面図	冊次	S=1:200
年月日	令和5年10月	図面番号	2 / 5
会社名	京都御苑管理事務所	照査	設計
事務所名	京都御苑管理事務所	照査	設計

舗装工構造図

S=1:10

自然色アスファルト舗装

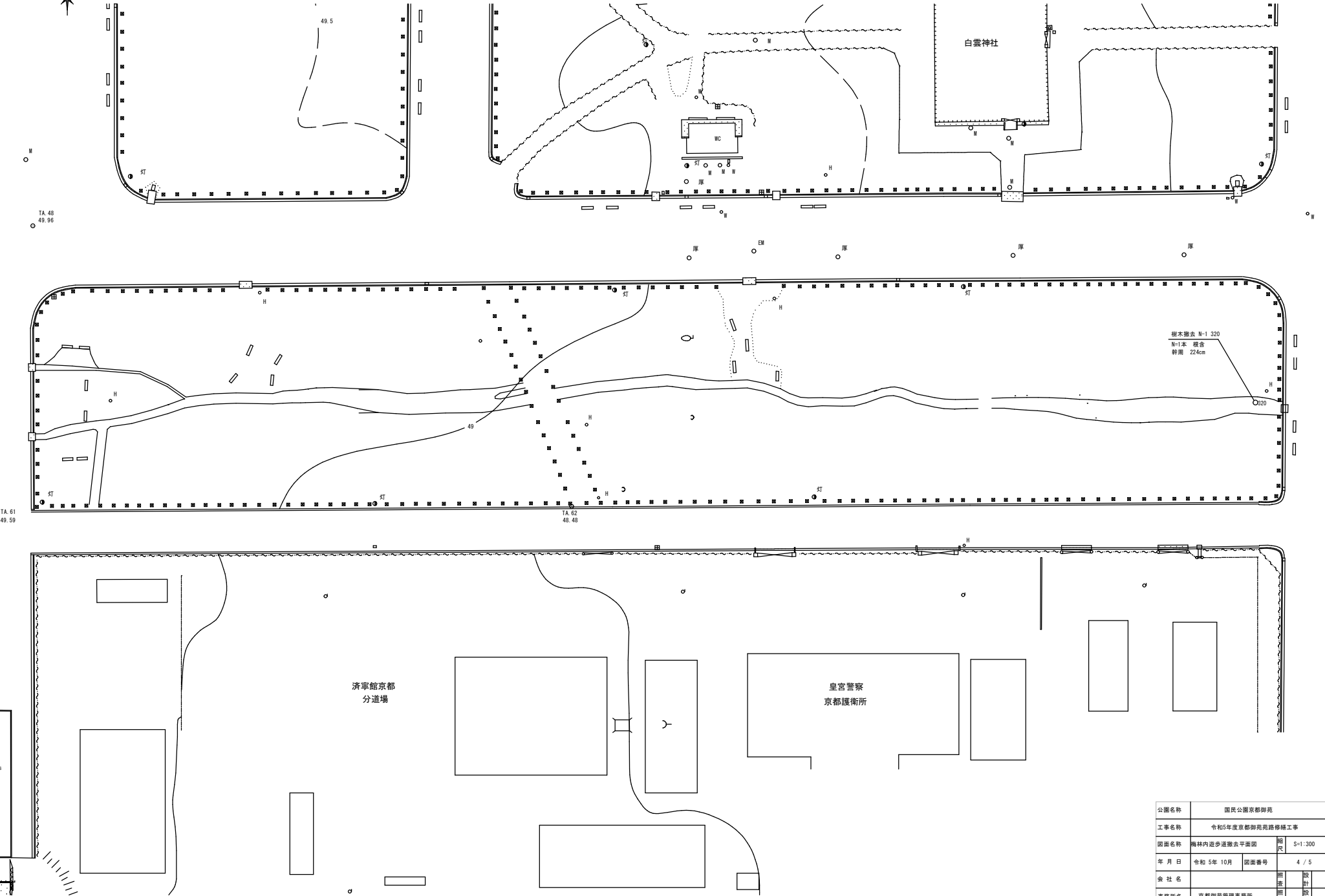


仕様
自然色アスファルト舗装の材料は以下の通り
主材料：天然石（玉砂利、石灰石、花崗岩等）及び砂、礫、真砂土
バインダー：石油樹脂系バインダー（脱色バインダー）

公園名称	国民公園京都御苑		
工事名称	令和5年度京都御苑路修繕工事		
図面名称	舗装工構造図	図尺	S=1:10
年月日	令和5年10月	図面番号	3 / 5
会社名		照査	設計
事務所名	京都御苑管理事務所	照査	設計

梅林内遊歩道撤去平面図

S=1:300



公園名称	国民公園京都御苑		
工事名称	令和5年度京都御苑苑路修繕工事		
図面名称	梅林内遊歩道撤去平面図	縮尺	S=1:300
年月日	令和5年10月	図面番号	4 / 5
会社名		照査	設計
事務所名	京都御苑管理事務所	照査	設計

出水小川周辺遊歩道撤去平面図

S=1:200



公園名称	国民公園京都御苑		
工事名称	令和5年度京都御苑苑路修繕工事		
図面名称	出水小川周辺遊歩道撤去平面図	縮尺	S=1:200
年月日	令和5年10月	図面番号	5 / 5
会社名	京都御苑管理事務所	照査	設計
事務所名	京都御苑管理事務所	照査	設計