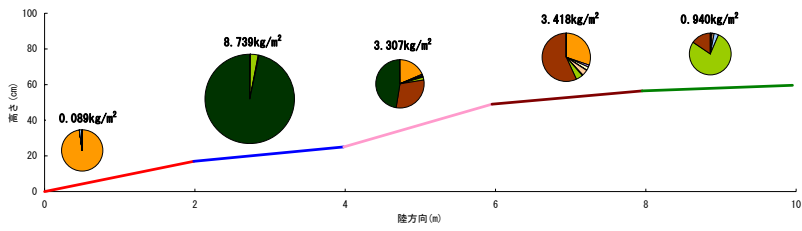
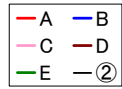


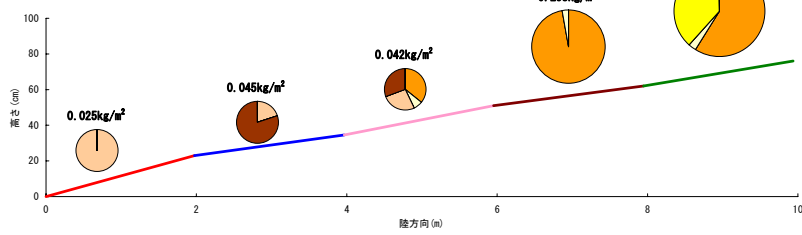
2007年9月 (地点2)



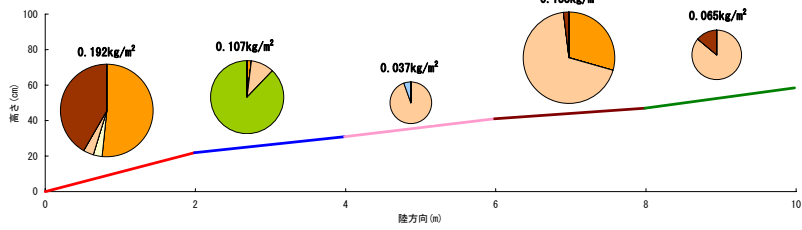
凡例



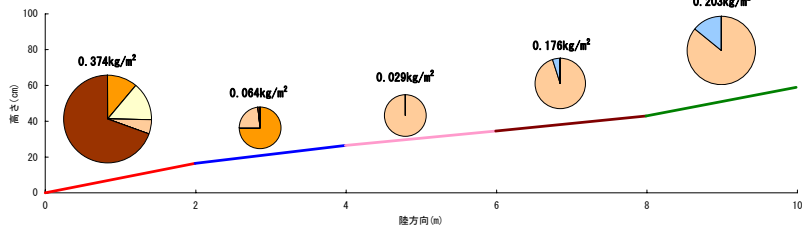
2007年11月 (地点2)



2008年4月 (地点2)



2008年5月 (地点2)



2008年9月 (地点2)

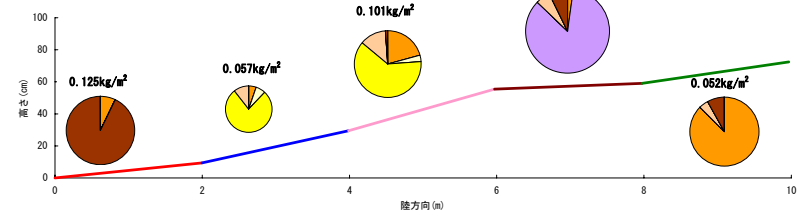
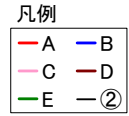
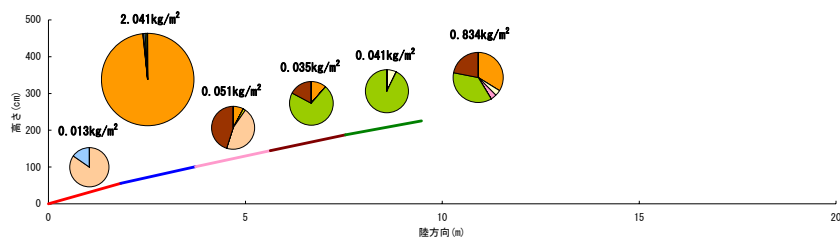
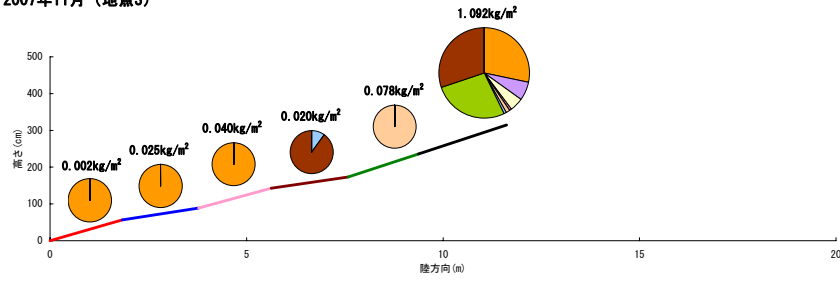


図 4.3-6(2) 海岸の断面形状とゴミの分布

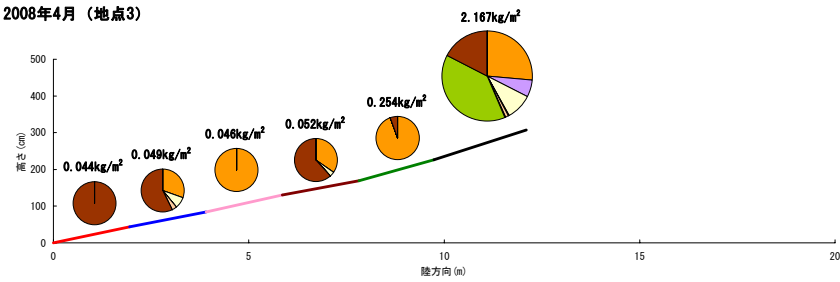
2007年9月 (地点3)



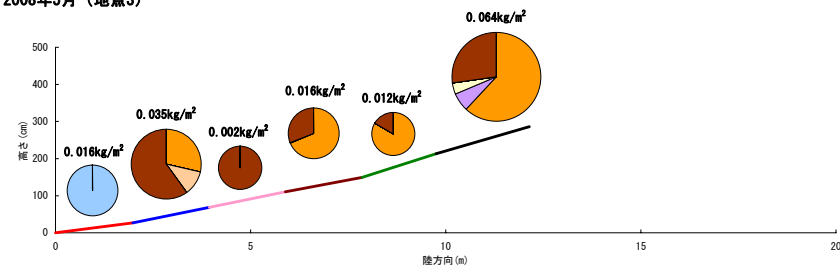
2007年11月 (地点3)



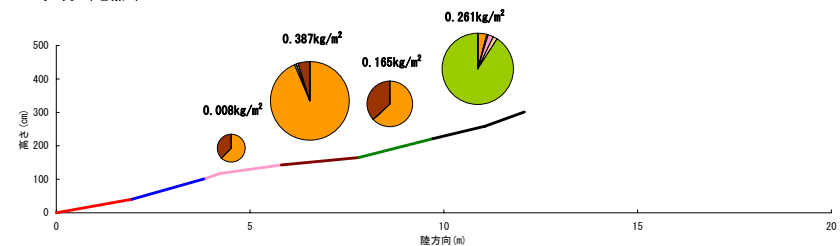
2008年4月 (地点3)



2008年5月 (地点3)



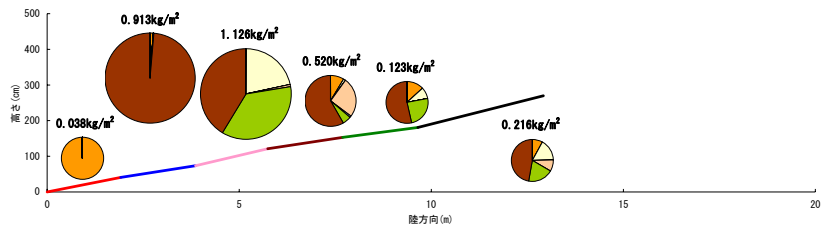
2008年9月 (地点3)



プラスチック類	ゴム類	発泡スチロール類	紙類
布類	ガラス・陶磁器類	金属類	その他 (木材等)
自然系 (灌木)	自然系 (流木)	自然系 (死骸)	

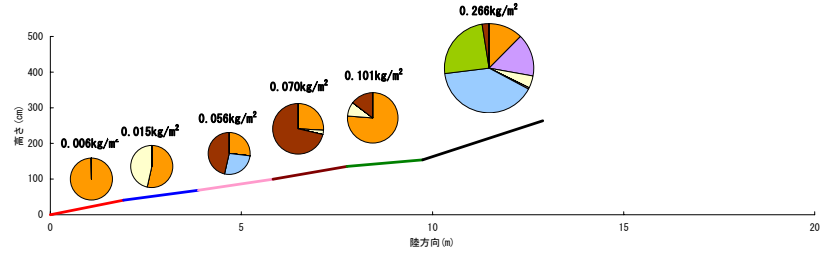
図 4.3-6(3) 海岸の断面形状とゴミの分布

2007年9月 (地点4)

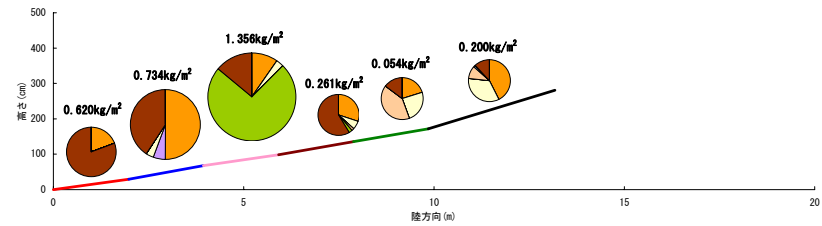


凡例  
 A B  
 C D  
 E ②

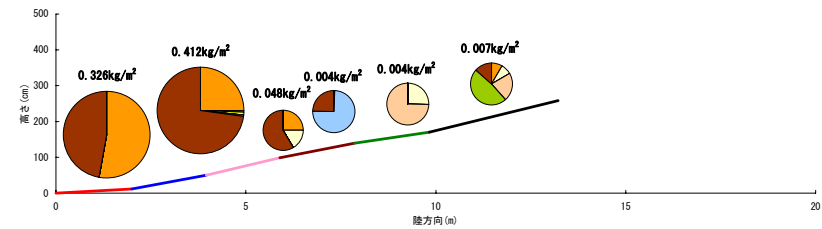
2007年11月 (地点4)



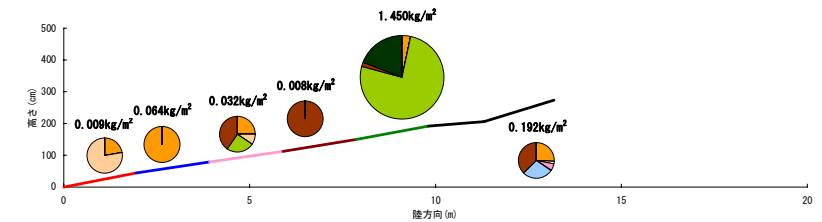
2008年4月 (地点4)



2008年5月 (地点4)



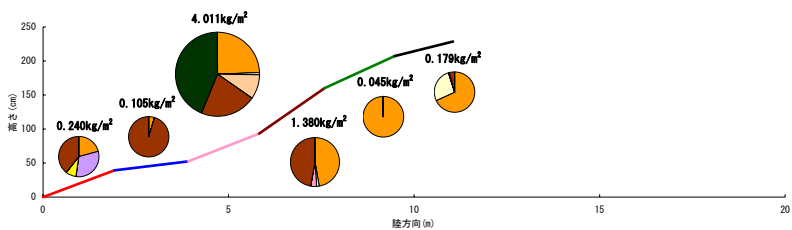
2008年9月 (地点4)



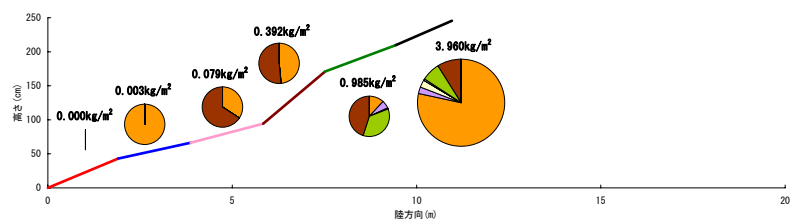
- |          |          |          |           |
|----------|----------|----------|-----------|
| プラスチック類  | ゴム類      | 発泡スチロール類 | 紙類        |
| 布類       | ガラス・陶磁器類 | 金属類      | その他 (木材等) |
| 自然系 (灌木) | 自然系 (流木) | 自然系 (死骸) |           |

図 4.3-6(4) 海岸の断面形状とゴミの分布

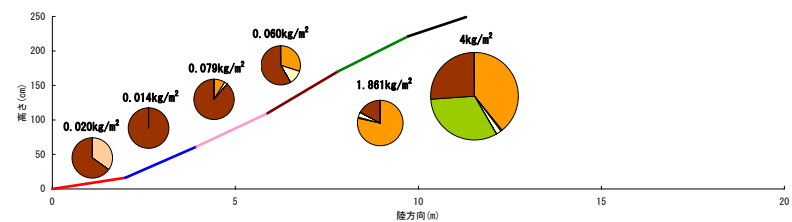
2007年9月 (地点5)



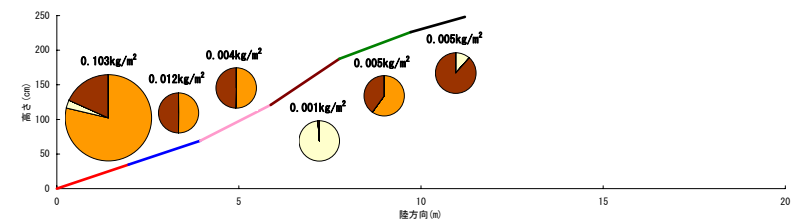
2007年11月 (地点5)



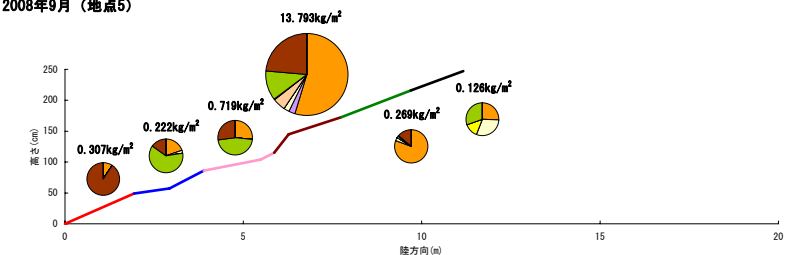
2008年4月 (地点5)



2008年5月 (地点5)



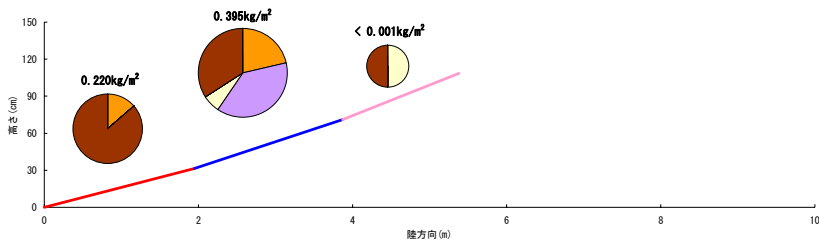
2008年9月 (地点5)



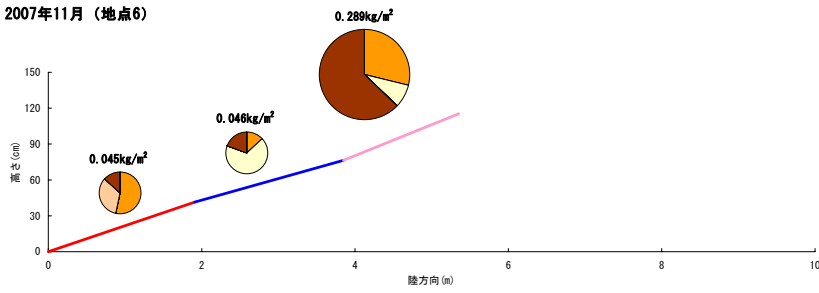
プラスチック類	ゴム類	発泡スチロール類	紙類
布類	ガラス・陶磁器類	金属類	その他 (木材等)
自然系 (灌木)	自然系 (流木)	自然系 (死骸)	

図 4.3-6(5) 海岸の断面形状とゴミの分布

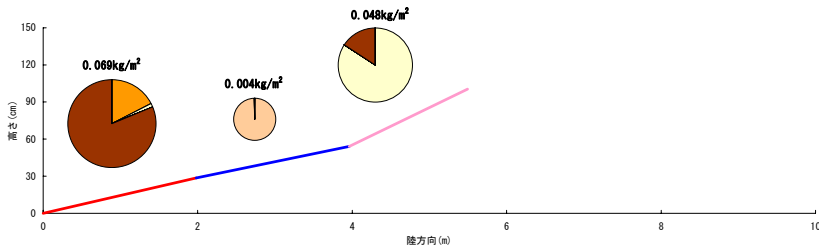
2007年9月 (地点6)



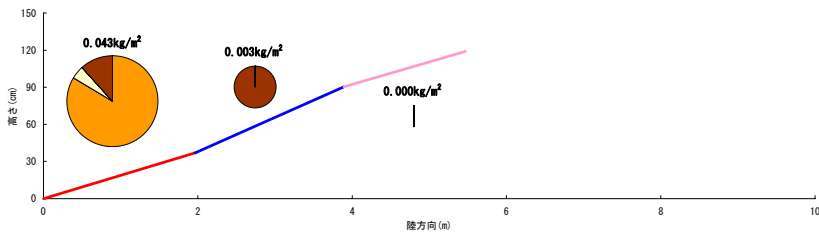
2007年11月 (地点6)



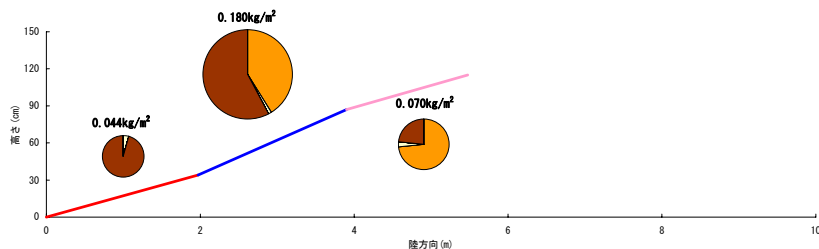
2008年4月 (地点6)



2008年5月 (地点6)



2008年9月 (地点6)



プラスチック類	ゴム類	発泡スチロール類	紙類
布類	ガラス・陶磁器類	金属類	その他(木材等)
自然系(灌木)	自然系(流木)	自然系(死骸)	

図 4.3-6(6) 海岸の断面形状とゴミの分布

(3) 定点観測調査結果

a. 二の浜



2007年9月5日 ↓



↓  
10月3日 ↓



9月12日 ↓



10月11日 ↓



9月20日 ↓



10月17日 ↓



9月26日 ↗



10月24日 ↘



10月31日 ↓



11月28日 ↓



11月7日 ↓



12月5日 ↓



11月14日 ↓



12月12日 ↓



11月21日 ↗



12月19日 ↘



12月26日↓



1月23日↓



2008年1月2日↓



1月30日↓



1月9日↓



2月6日↓



1月16日↗



2月13日↘