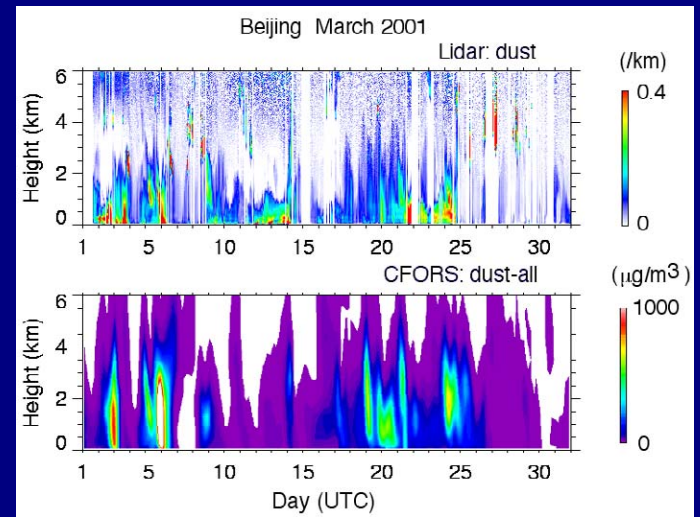


CFORSで再現された黄砂発生と輸送の一例

国立環境研究所 西川 雅高



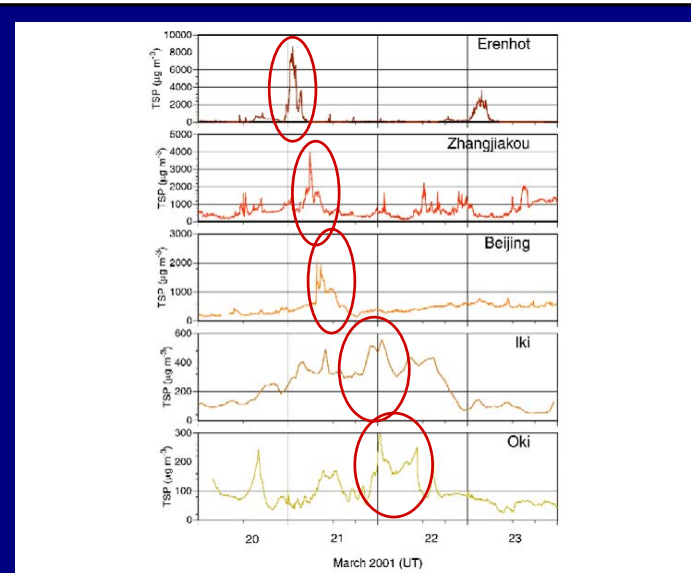
ライダーで観測した2001年3月の北京の黄砂の消散係数の時間高度表示と化学輸送モデルCFORSによる計算結果

国立環境研究所 西川 雅高



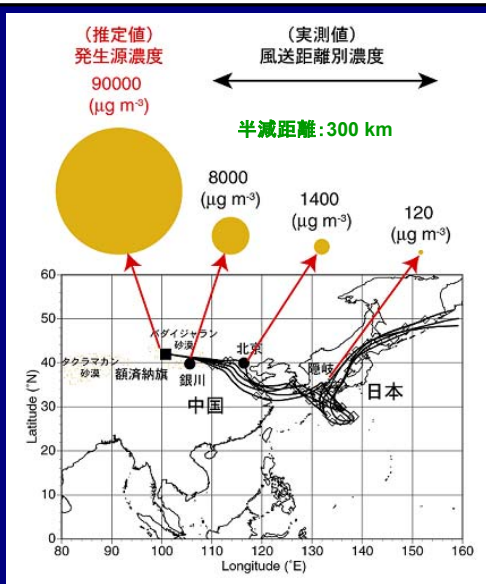
黄砂地上モニタリングに使用する機器

国立環境研究所 西川 雅高



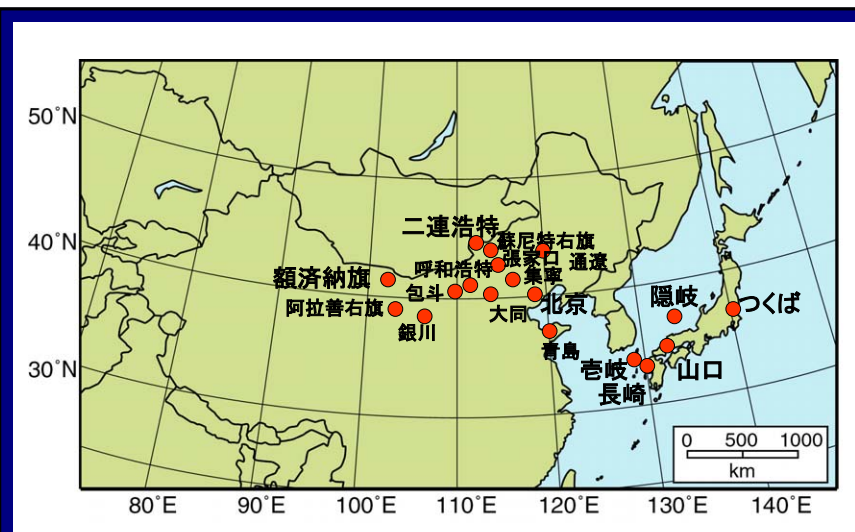
LD-3Kによる多点連続モニタリング

国立環境研究所 西川 雅高



長距離輸送に伴う黄砂エアロゾル濃度の減少

国立環境研究所 西川 雅高



黄砂モニタリングのための地上観測地点(中国・日本)

国立環境研究所 西川 雅高