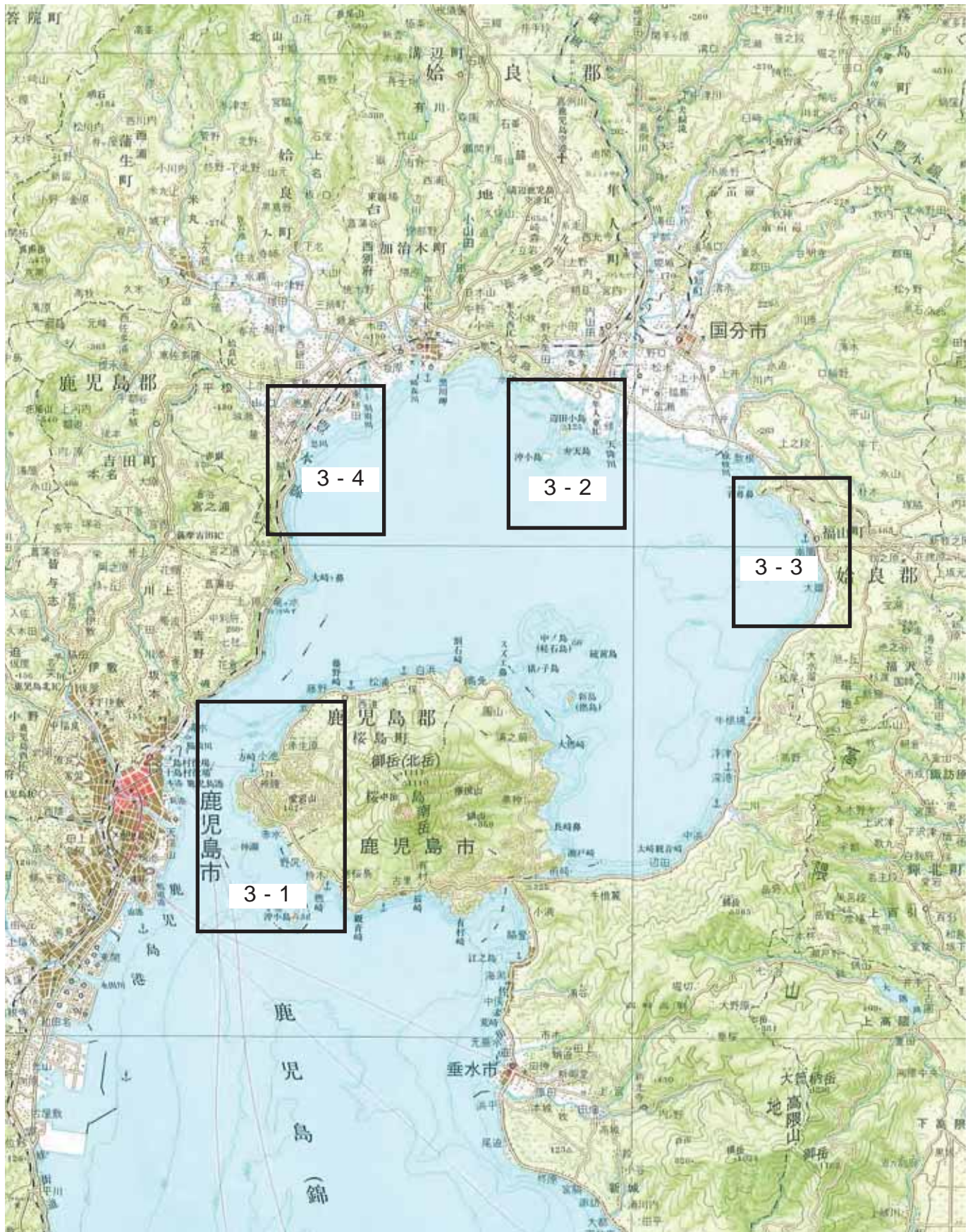


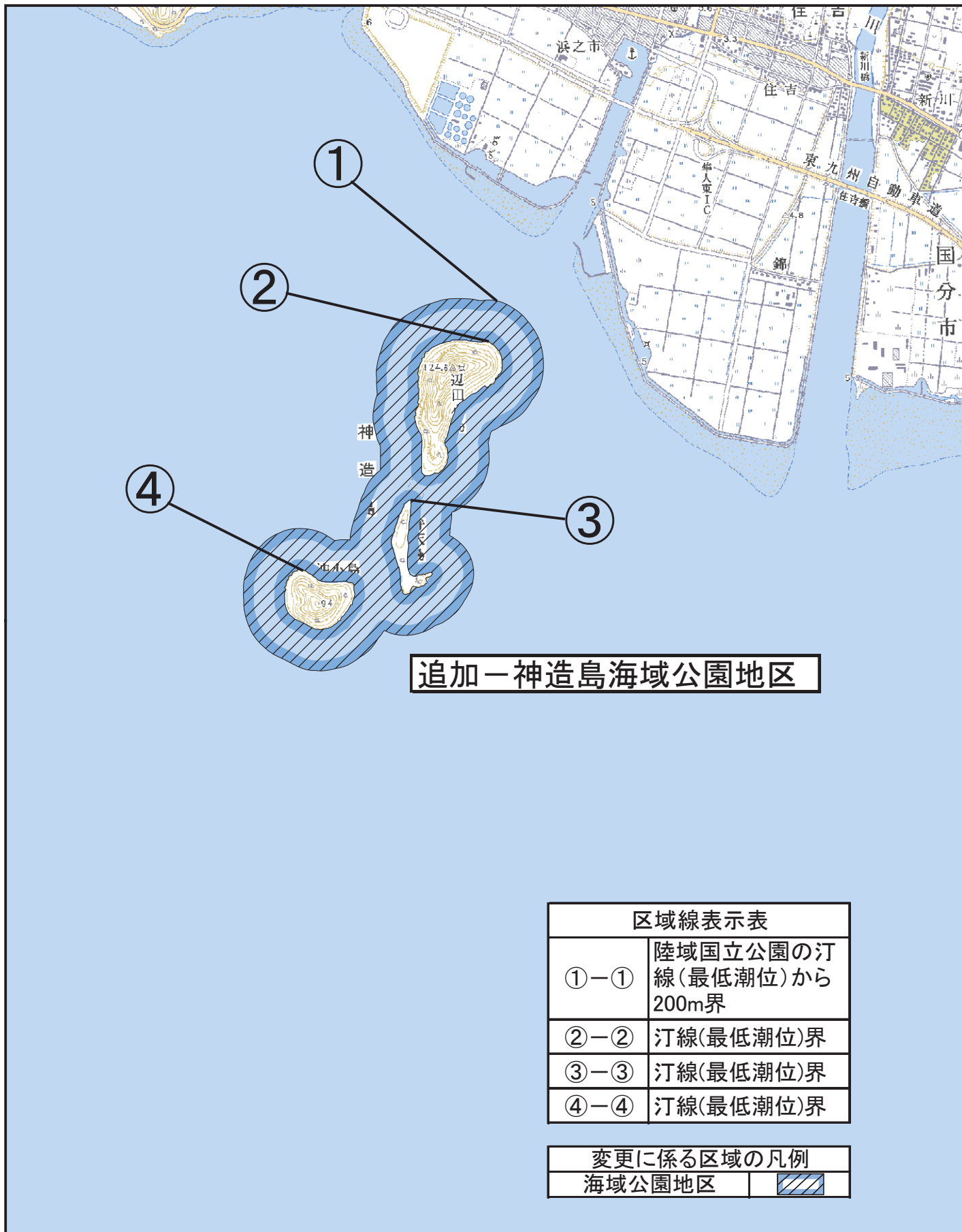
霧島屋久国立公園（錦江湾地域）保護規制計画変更位置図 3



0 2,500 5,000 10,000 15,000 20,000メートル

1:200,000

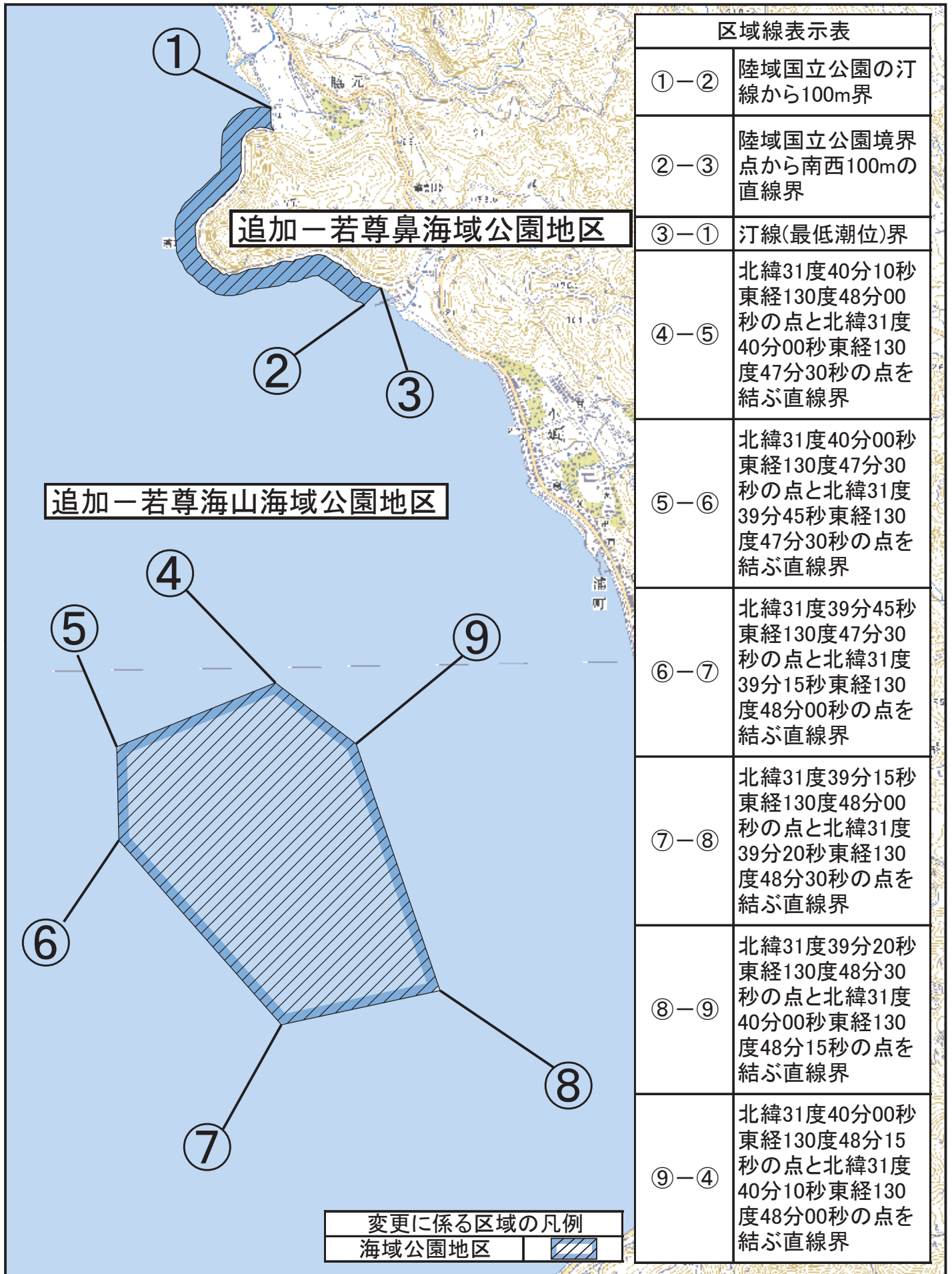




0 250 500 1,000 1,500 2,000
メートル

1:25,000



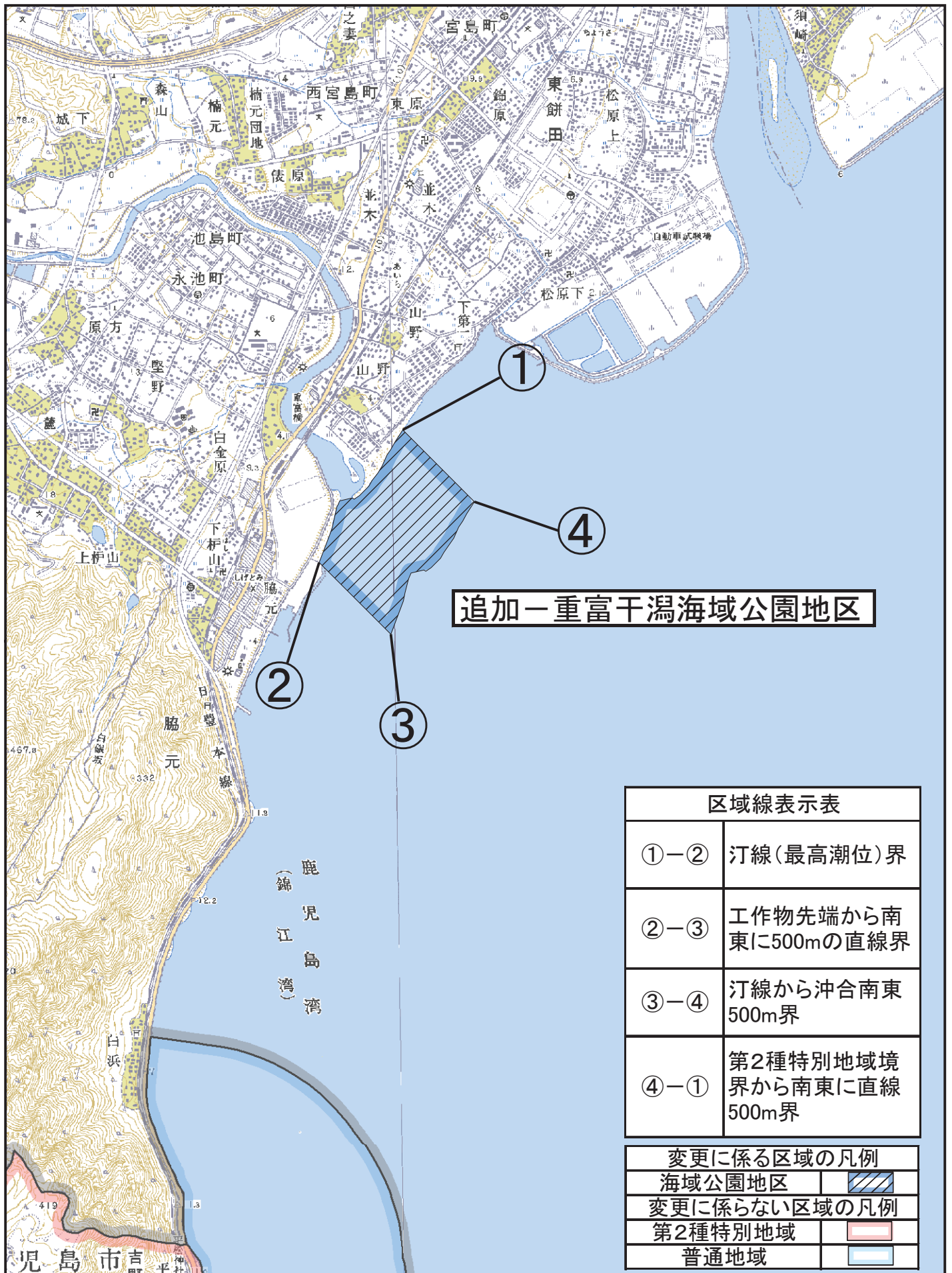


区域線表示表	
①-②	陸域国立公園の汀線から100m界
②-③	陸域国立公園境界点から南西100mの直線界
③-①	汀線(最低潮位)界
④-⑤	北緯31度40分10秒東経130度48分00秒の点と北緯31度40分00秒東経130度47分30秒の点を結ぶ直線界
⑤-⑥	北緯31度40分00秒東経130度47分30秒の点と北緯31度39分45秒東経130度47分30秒の点を結ぶ直線界
⑥-⑦	北緯31度39分45秒東経130度47分30秒の点と北緯31度39分15秒東経130度48分00秒の点を結ぶ直線界
⑦-⑧	北緯31度39分15秒東経130度48分00秒の点と北緯31度39分20秒東経130度48分30秒の点を結ぶ直線界
⑧-⑨	北緯31度39分20秒東経130度48分30秒の点と北緯31度40分00秒東経130度48分15秒の点を結ぶ直線界
⑨-④	北緯31度40分00秒東経130度48分15秒の点と北緯31度40分10秒東経130度48分00秒の点を結ぶ直線界

変更に係る区域の凡例
 海域公園地区

0 250 500 1,000 1,500 2,000
 1:25,000

霧島屋久国立公園(錦江湾地域)保護規制計画変更図3-4

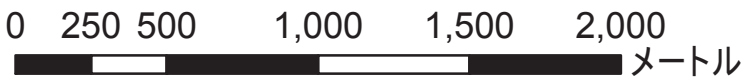


追加一重富干潟海域公園地区

①-②	汀線(最高潮位)界
②-③	工作物先端から南東に500mの直線界
③-④	汀線から沖合南東500m界
④-①	第2種特別地域境界から南東に直線500m界

海域公園地区	
--------	--

第2種特別地域	
普通地域	



1:25,000



ウ 面積内訳

(ア) 地域地区別土地所有別面積（変更後）

(表 9 : 地域地区別土地所有別面積総括表)

地域区分		特 別 地 域														
地 種 区 分		特別保護地区			第1種特別地域			第2種特別地域			第3種特別地					
土地所有別		国	公	私	国	公	私	国	公	私	国	公	私			
合 計	土地所有別 面積	815	228	1,546	55	366	376	506	2,079	6,103	374	399	2,578			
	地種区分別 面積(比率)				797 (4.9)			8,688 (53.6)			3,351 (20.7)					
	地域地区別 面積(比率)	2,589 (16.0)												12,836 (79.2)		
	地域別面積 (比率)												15,425 (95.2)			

(単位：面積 ha、比率 %)

普通地域 (陸域)			合計 (陸域)			普通地域 (海域)	海域公園 地区	合計 (海域)	合計 (陸域及び海域)
国	公	私	国	公	私				
2	32	741	1,752	3,104	11,344				
775 (4.8)			16,200 (100.0)			37,367	9カ所 487.7	37,855	54,055

(イ) 地域地区別市町別面積

(表10：地域地区別市町別面積総括表)

地域地区 市町名		現 行									
		特 別 地 域					普通 地域 (陸域)	合計 (陸域) (A)	普通 地域 (海域)	海城公 園地区	合計 (海域) (A')
		特保	第1種	第2種	第3種	小計					
鹿 児 島 県	鹿 児 島 市	2,158	749	1,842	2,241	6,990	292	7,282	6,367	26.5	6,382
	指 宿 市	219	52	3,885	957	5,113	36	5,149	4,660	-	4,660
	垂 水 市	-	-	47	-	47	-	47	-	-	-
	霧 島 市	-	-	-	-	-	-	-	-	-	-
	始 良 市	-	-	-	-	-	-	-	-	-	-
	肝 属 郡	南大隅町	212	-	2,567	156	2,935	429	3,364	4,955	11.8
合 計		2,589	801	8,341	3,354	15,085	757	15,842	15,982	38.3	16,009

(単位：ha)

変 更 後										増 減	
特 別 地 域					普通 地域 (陸域)	合計 (陸域) (B)	普通 地域 (海域)	海域公 園地区	合計 (海域) (B')	陸域 (B-A)	海域 (B' -A')
特保	第1種	第2種	第3種	小計							
2,158	749	1,842	2,238	6,987	295	7,282	-	-	-	-	-
219	48	3,888	957	5,112	36	5,148	-	-	-	△1	-
-	-	70	-	70	-	70	-	-	-	23	-
-	-	89	-	89	-	89	-	-	-	89	-
-	-	232	-	232	15	247	-	-	-	247	-
212	-	2,567	156	2,935	429	3,364	-	-	-	-	-
2,589	797	8,688	3,351	15,425	775	16,200	37,367	487.7	37,855	358	21,846