
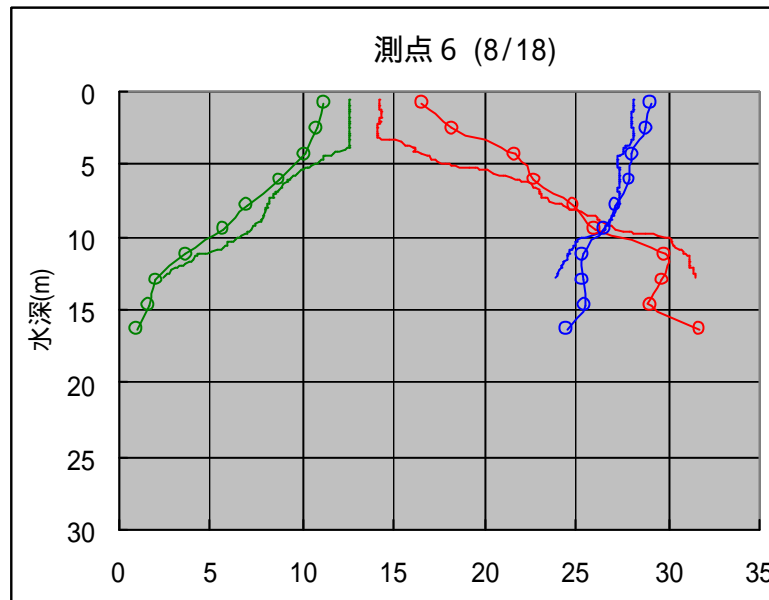
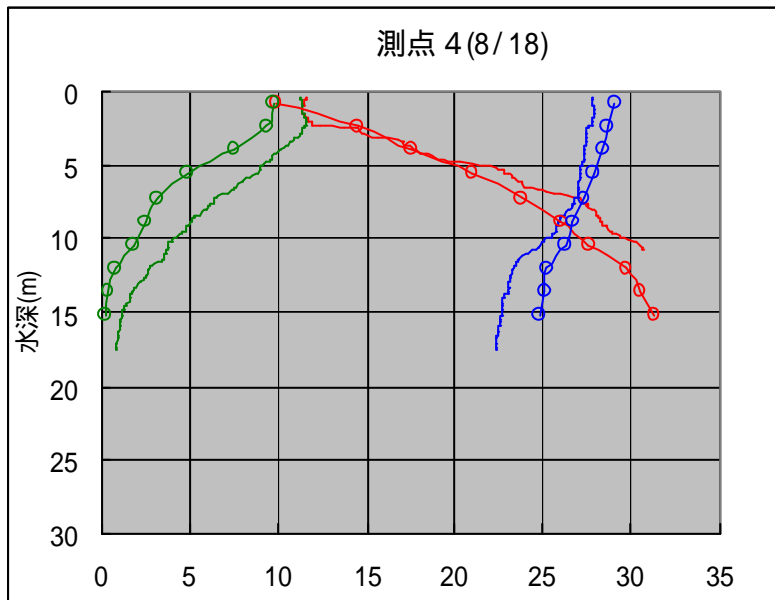
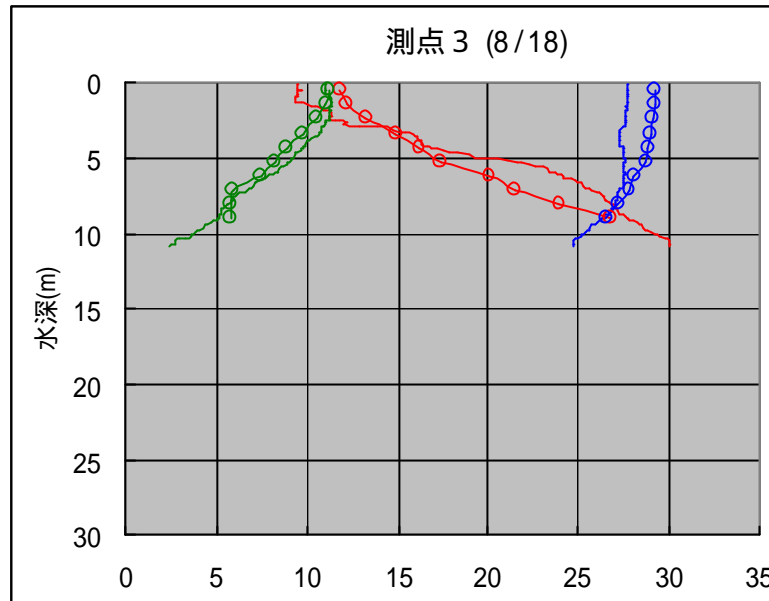
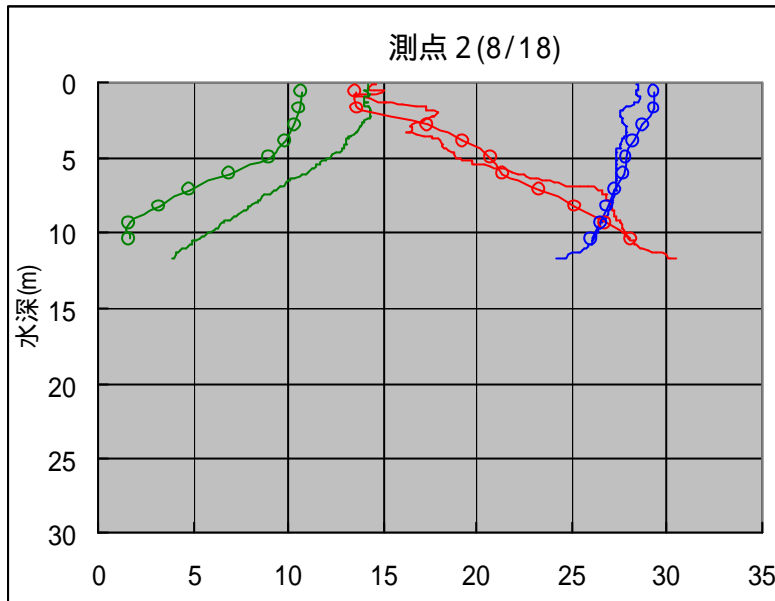

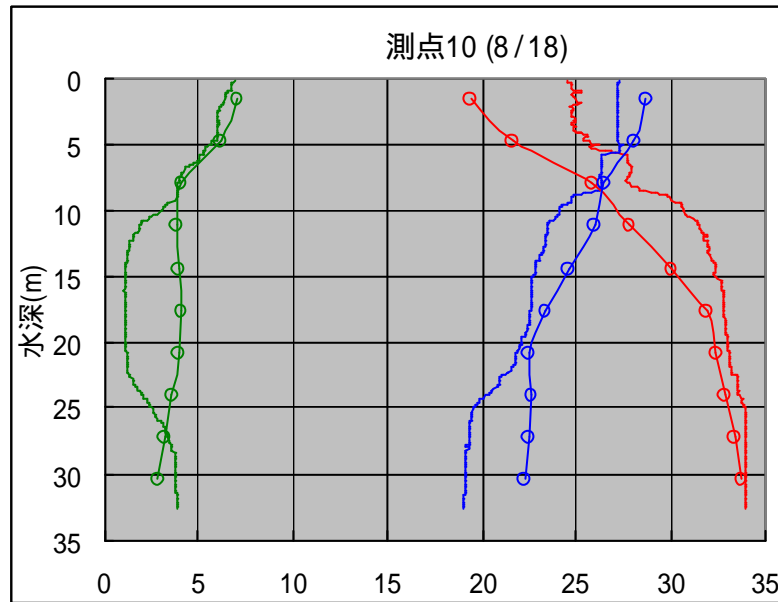
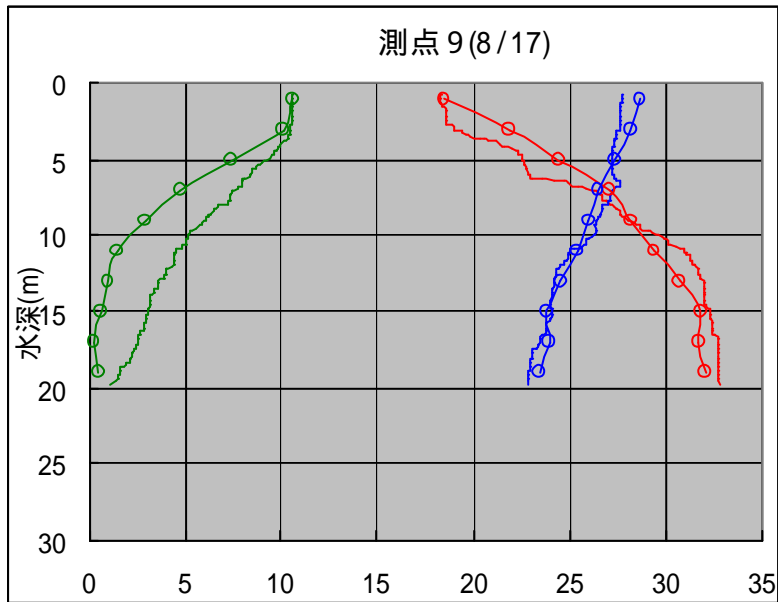
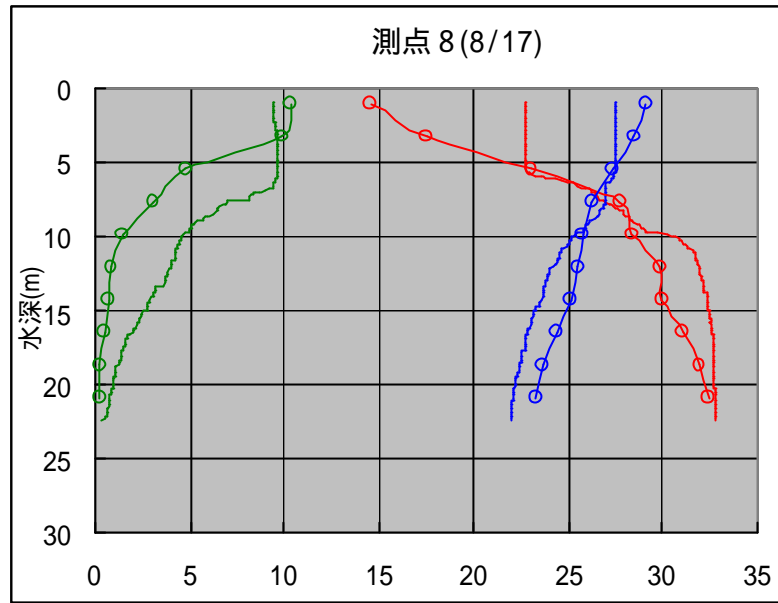
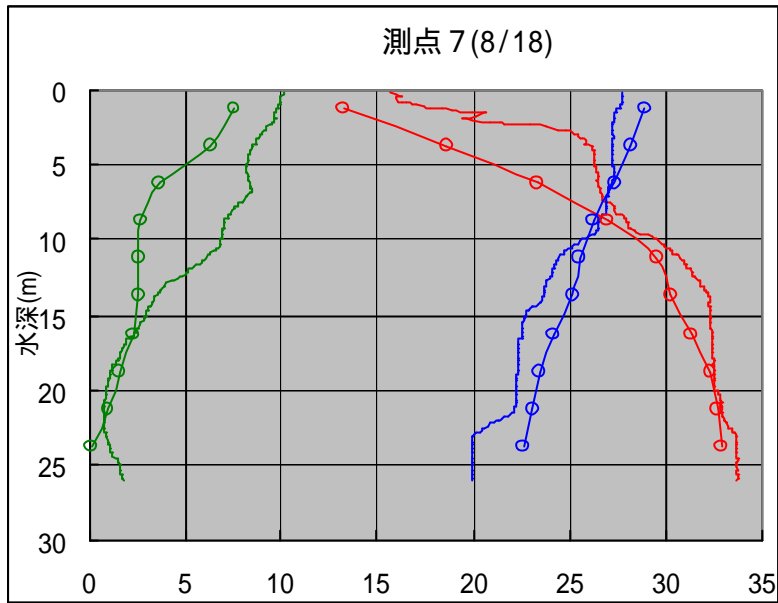


東京湾広域環境調査・集中観測調査地点位置図



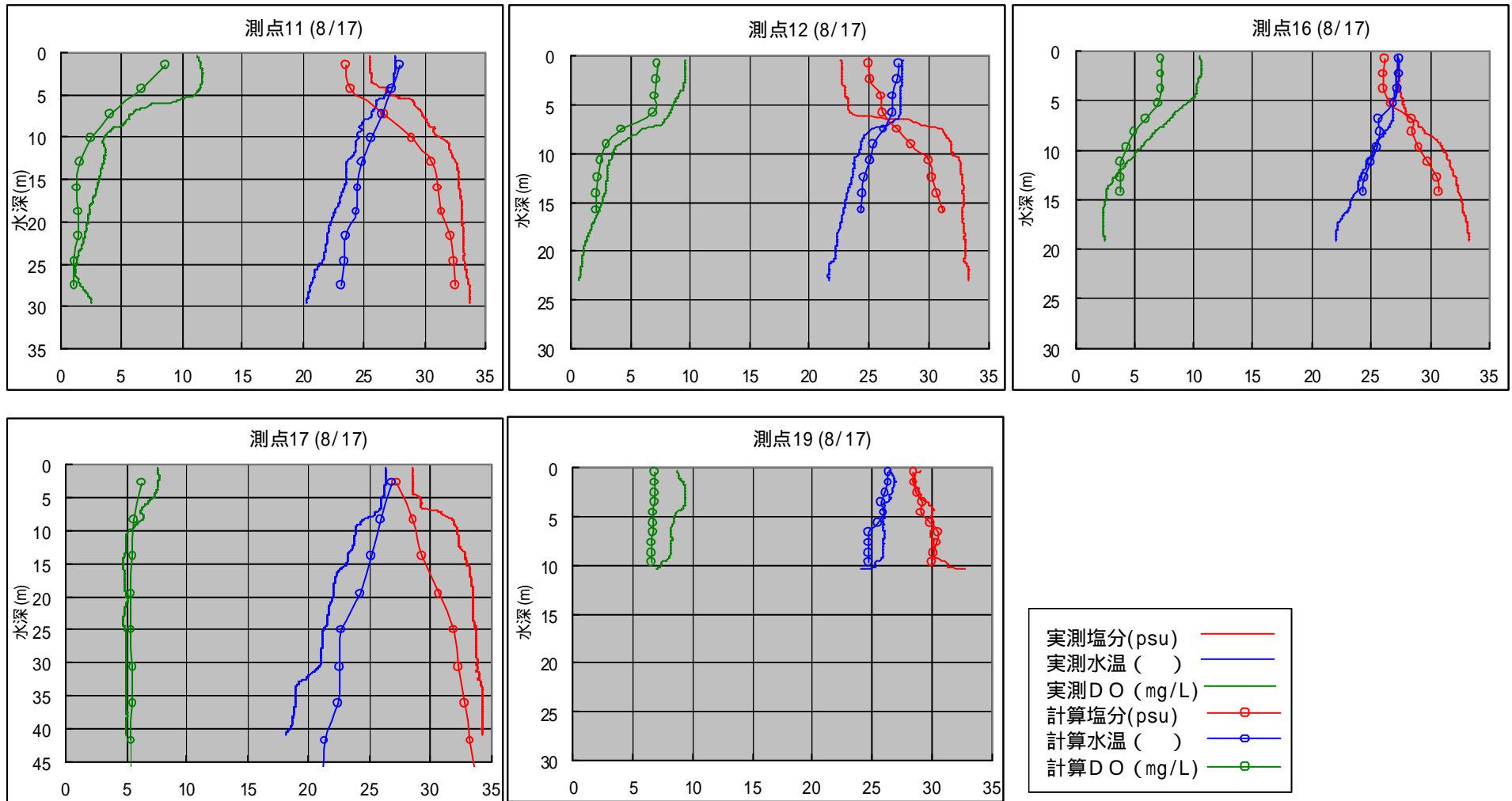
出典) 東京湾広域環境調査(集中観測地点) (平成11年度 国土技術政策総合研究所)

### 水温、塩分、DOの調査結果と計算値の比較 (湾奥)



出典) 東京湾広域環境調査(集中観測地点)(平成11年度 国土技術政策総合研究所)

### 水温、塩分、DOの調査結果と計算値の比較(湾央)



出典) 東京湾広域環境調査 (集中観測地点) (平成11年度 国土技術政策総合研究所)

水温、塩分、DOの調査結果と計算値の比較 (湾口)