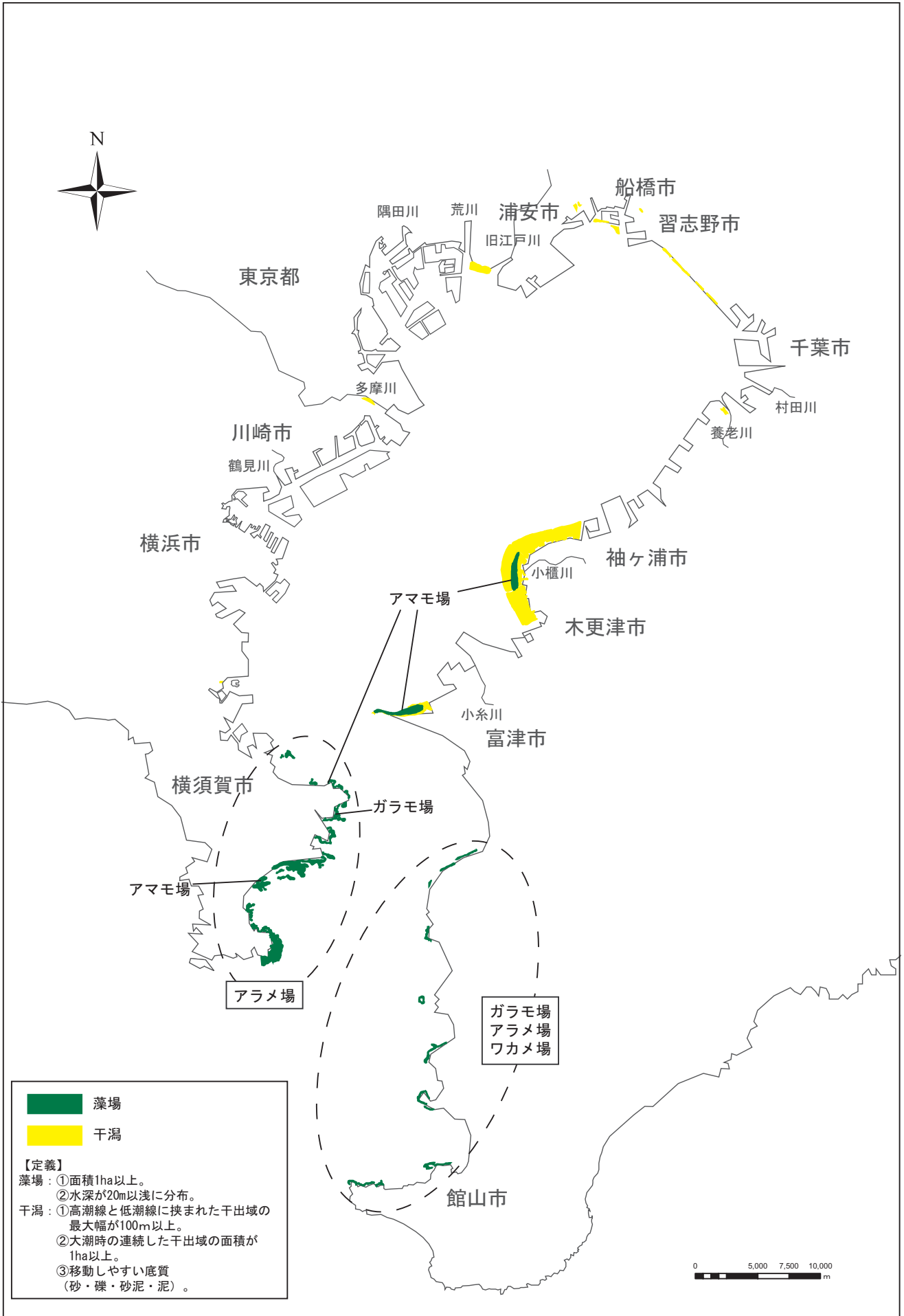


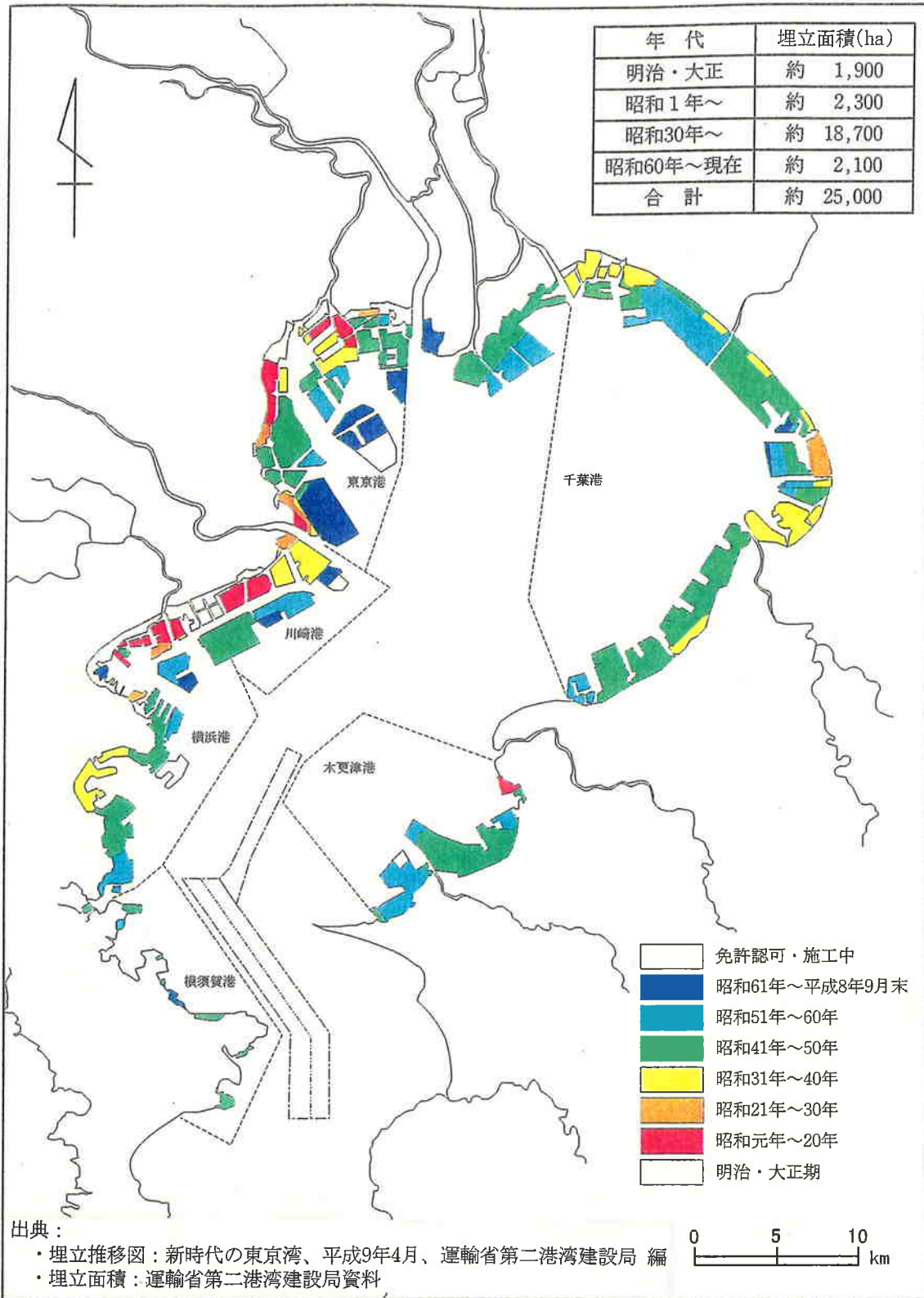
底質

出典：水産庁 昭和56年度漁場改良復旧基礎調査報告書より



藻場・干潟分布域

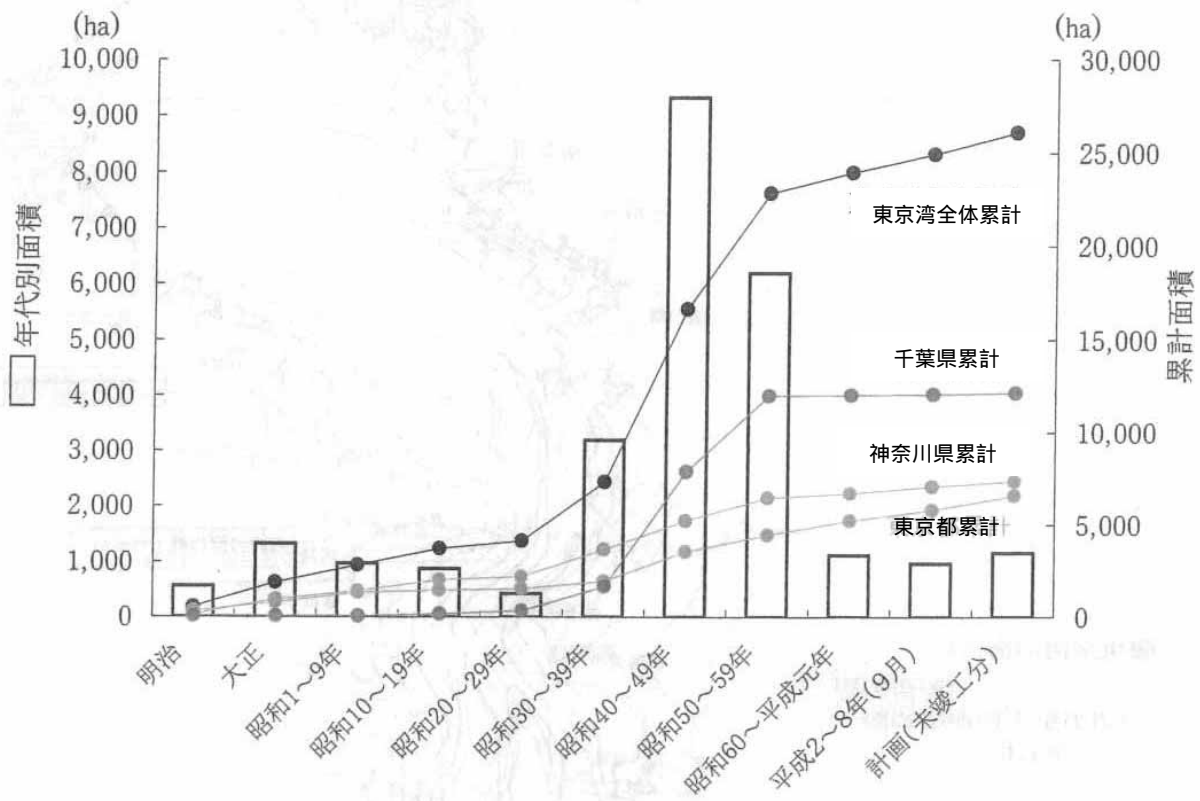
出典：環境省 第5回自然環境保全基礎調査（平成9年度～13年度）



出典：運輸省第二港湾建設局資料（東京湾環境データブック）

東京湾環境情報センターホームページ

東京湾の年代別埋立の推移

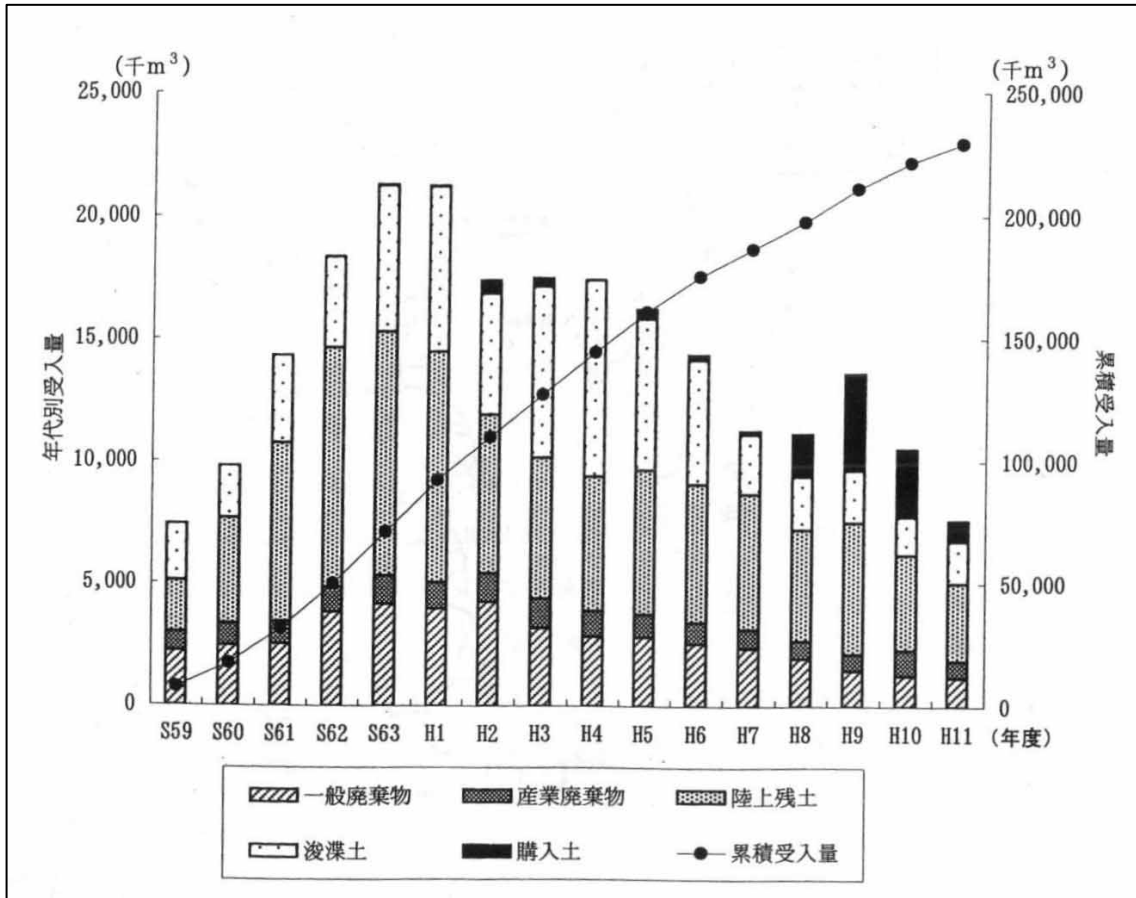


注)埋立て面積の数値は竣工ベースの数値で示す。

出典：運輸省第二港湾建設局資料（東京湾環境データブック）

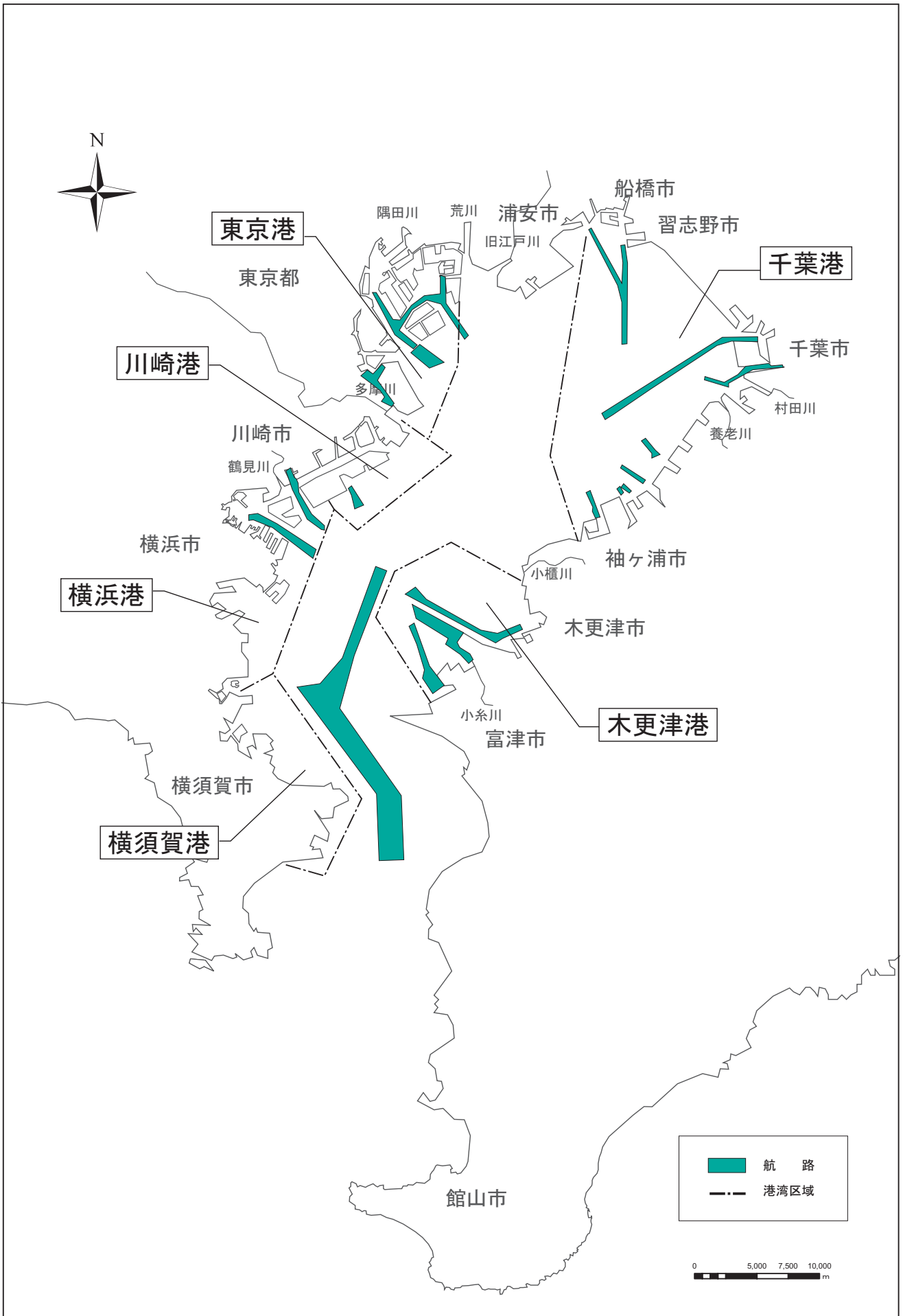
東京湾環境情報センターホームページ

東京湾における埋め立て面積の変遷



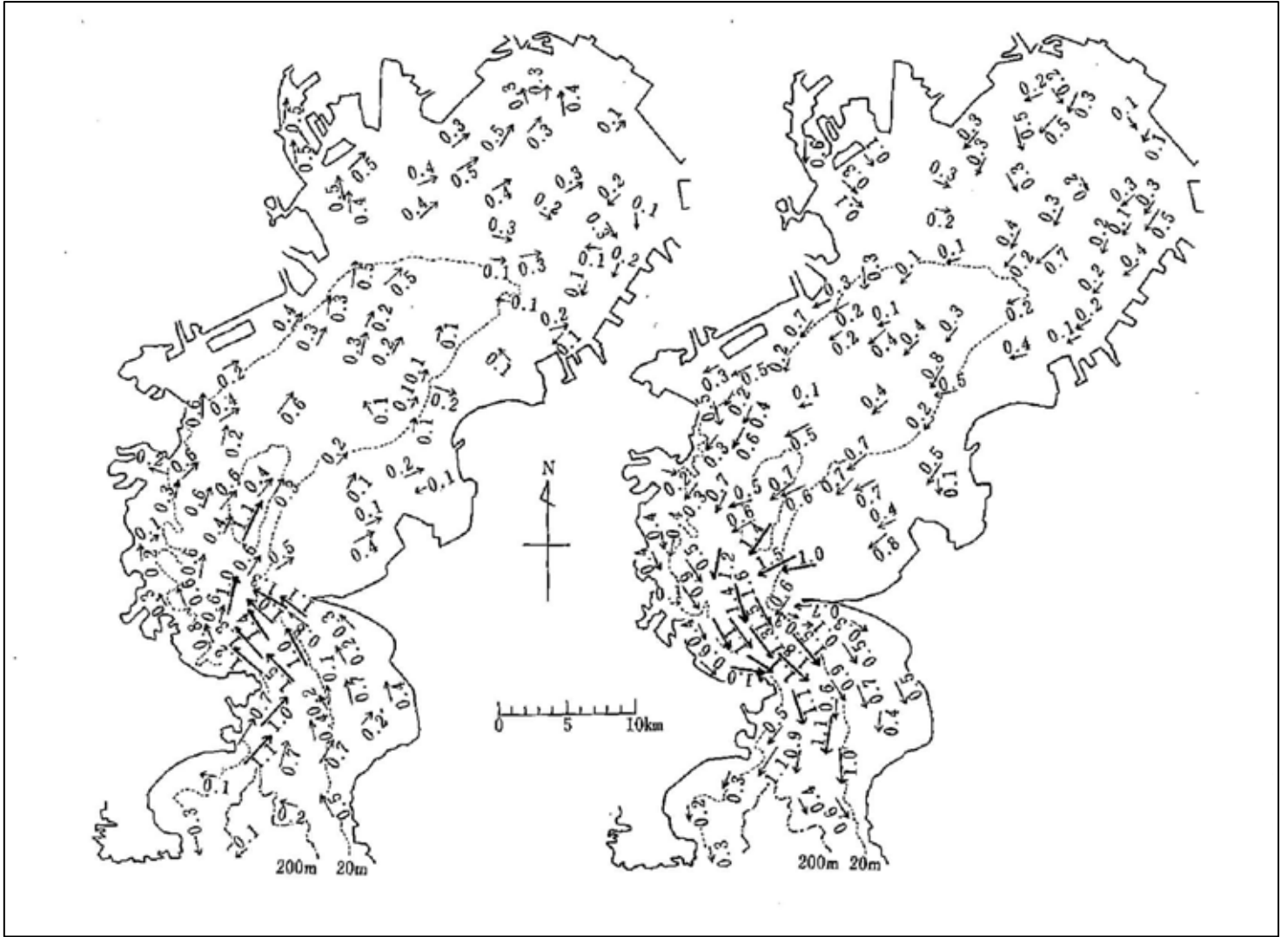
出典：運輸省第二港湾建設局資料（東京湾環境データブック）
東京湾環境情報センターホームページ

東京湾の廃棄物受入実績



航路・港湾区域

出典：各港港湾計画 資料より



湾口最強時 (単位: ノット)

左図: 上げ潮時 右図: 下げ潮時

出典: 海上保安庁水路部 (1972) 東京湾潮流図

(貝塚爽平 (1993): 東京湾の地形・地質と水)

東京湾の潮流