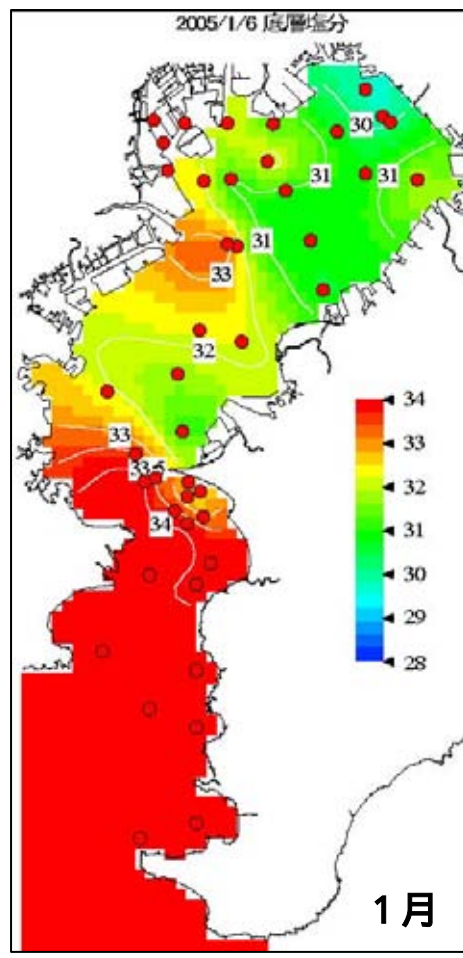
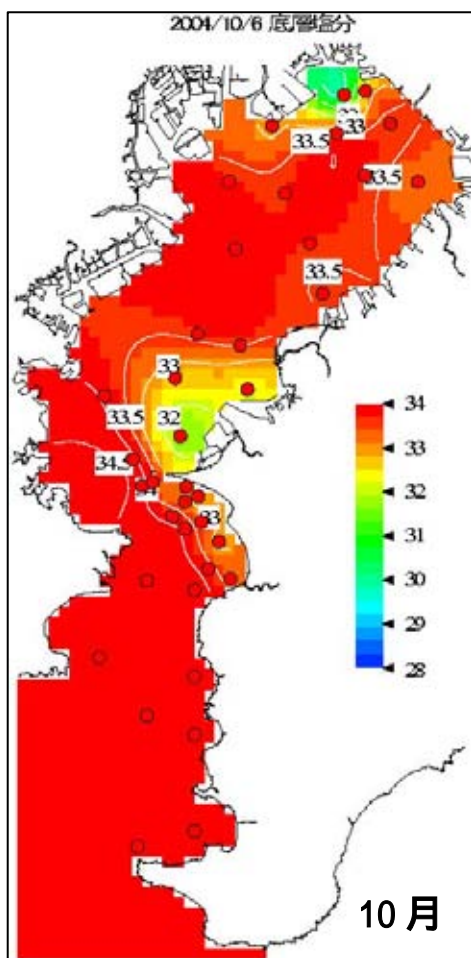
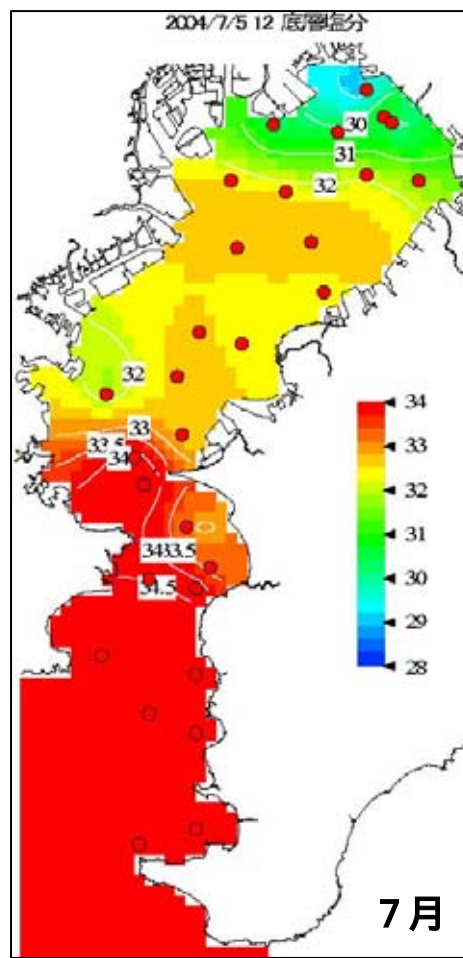
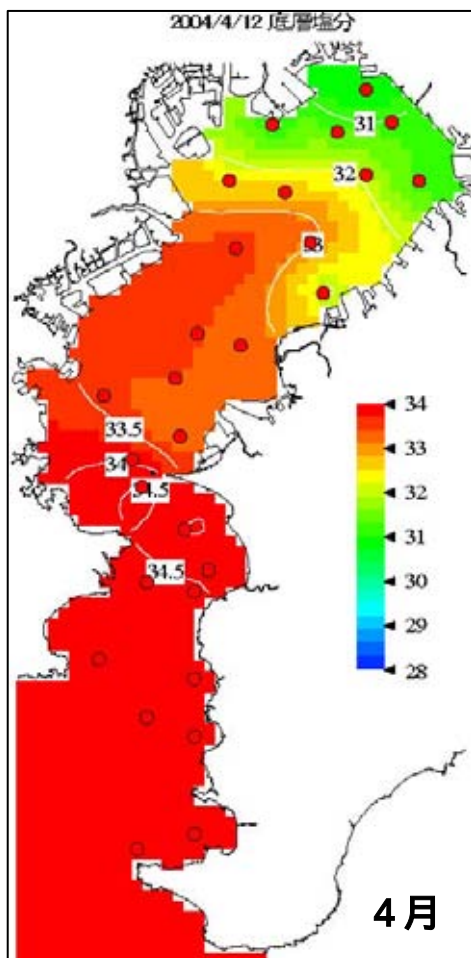


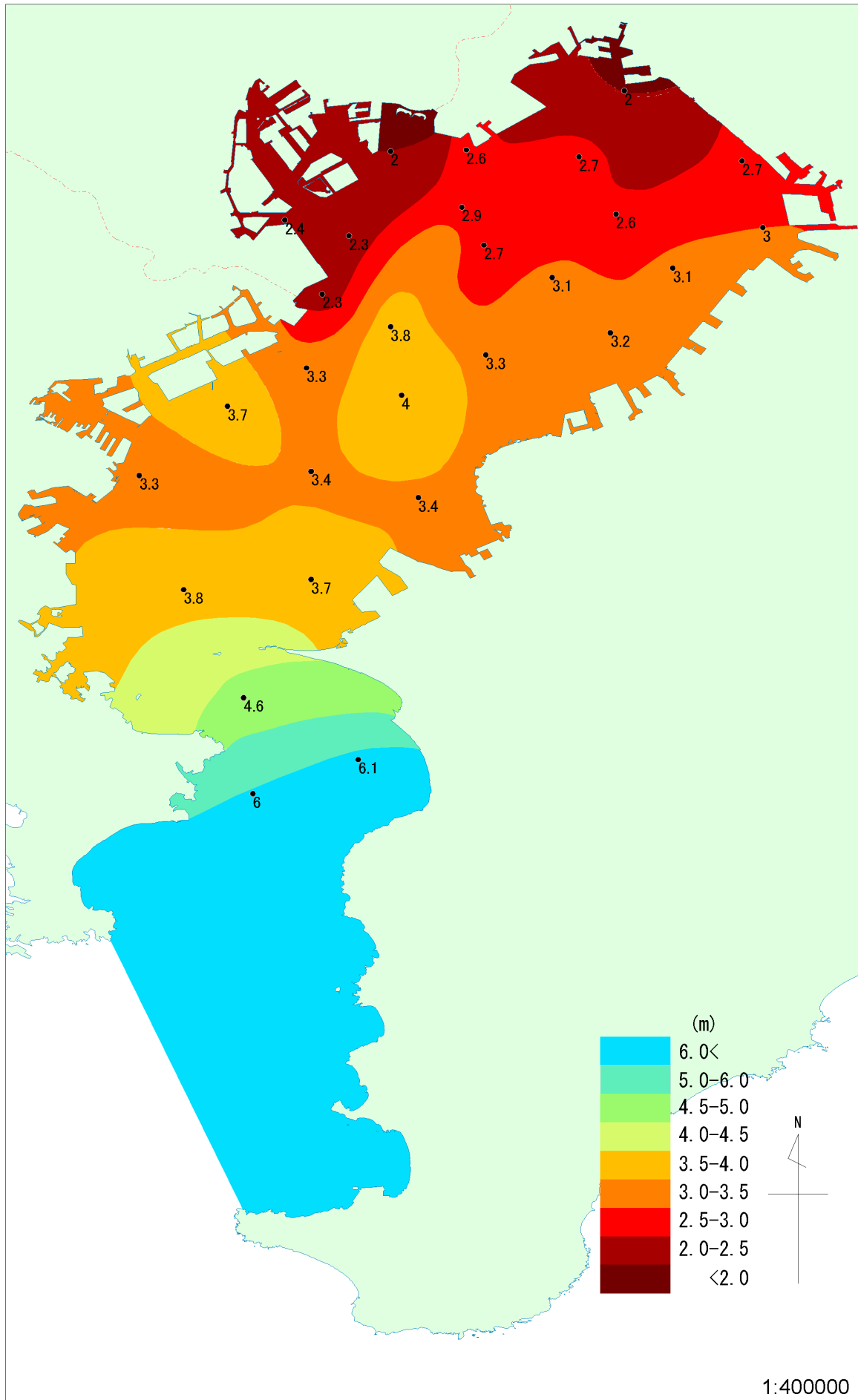
塩分分布（表層）

出典：千葉県水産総合研究センターホームページ
東京湾海況情報（平成16年度）から作成



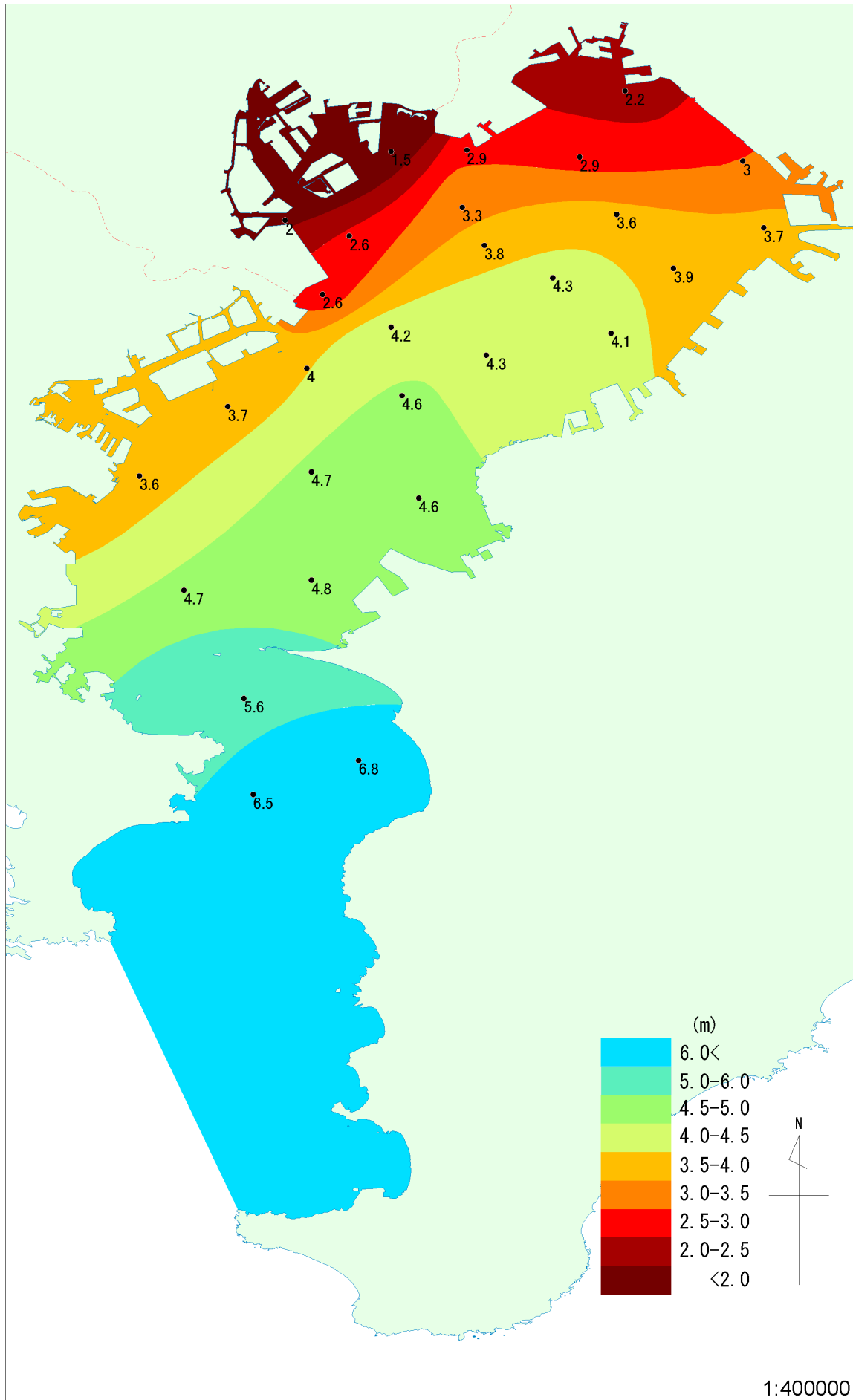
塩分分布(底層または水深 50m)

出典：千葉県水産総合研究センターホームページ
東京湾海況情報(平成16年度)から作成



東京湾における透明度の分布 (1982~1984年度 上層・3ヵ年平均)

出典：広域総合水質調査



東京湾における透明度の分布 (2000~2002年度 上層・3ヵ年平均)

出典：広域総合水質調査