

琵琶湖【魚類等放流状況】

出典:滋賀県水産課ホームページ資料より作成

図11.13 魚類等放流状況（琵琶湖）

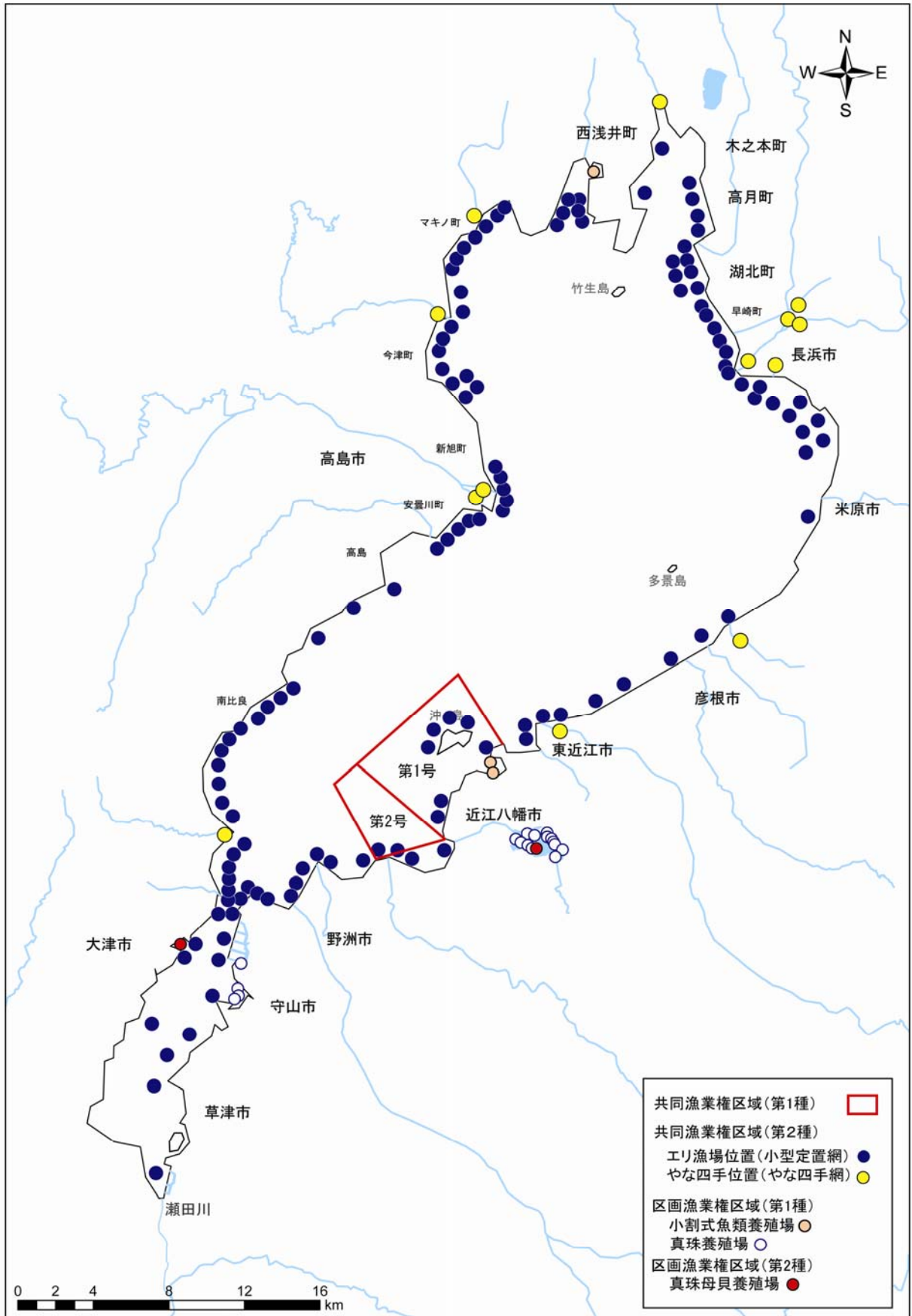
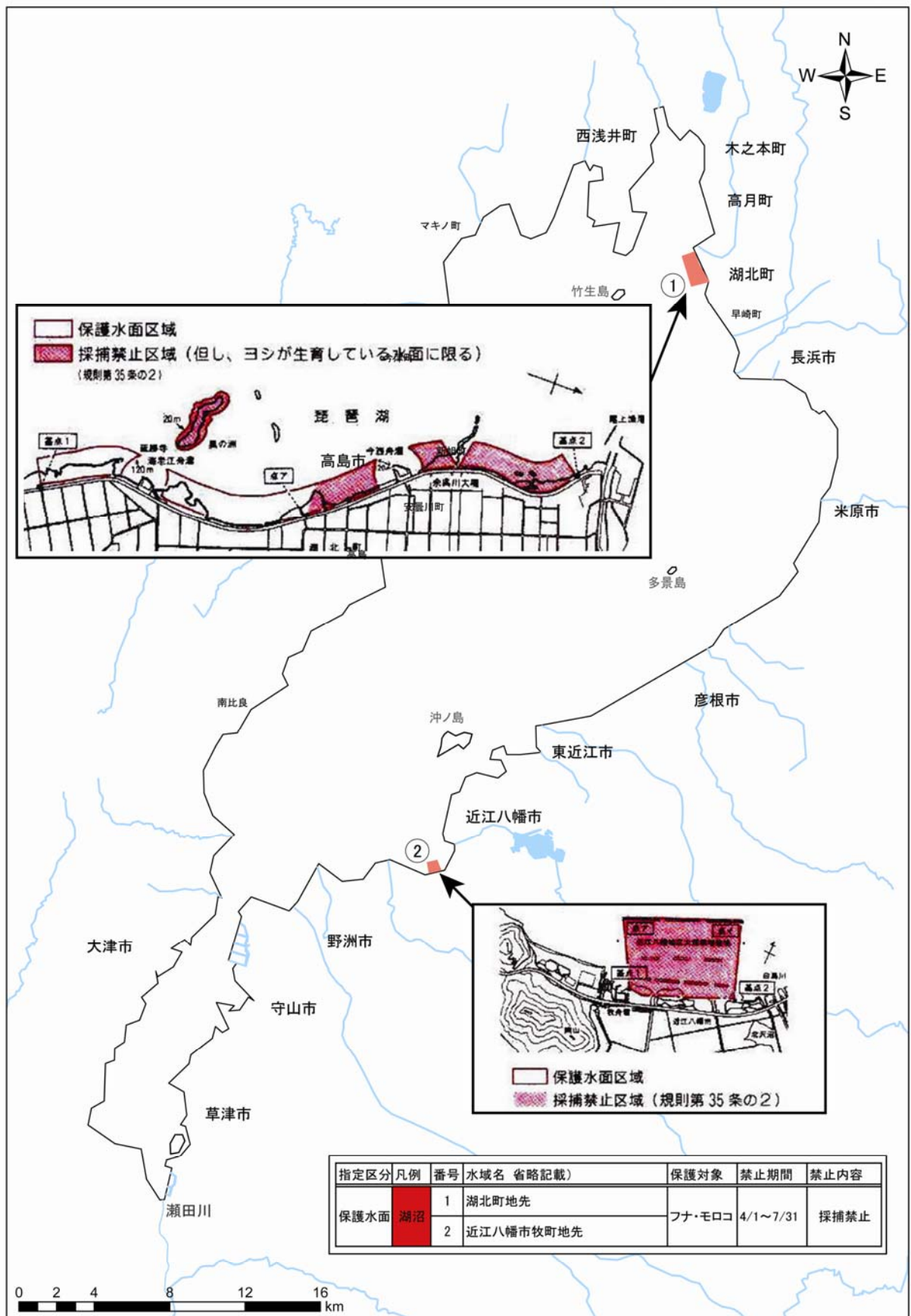


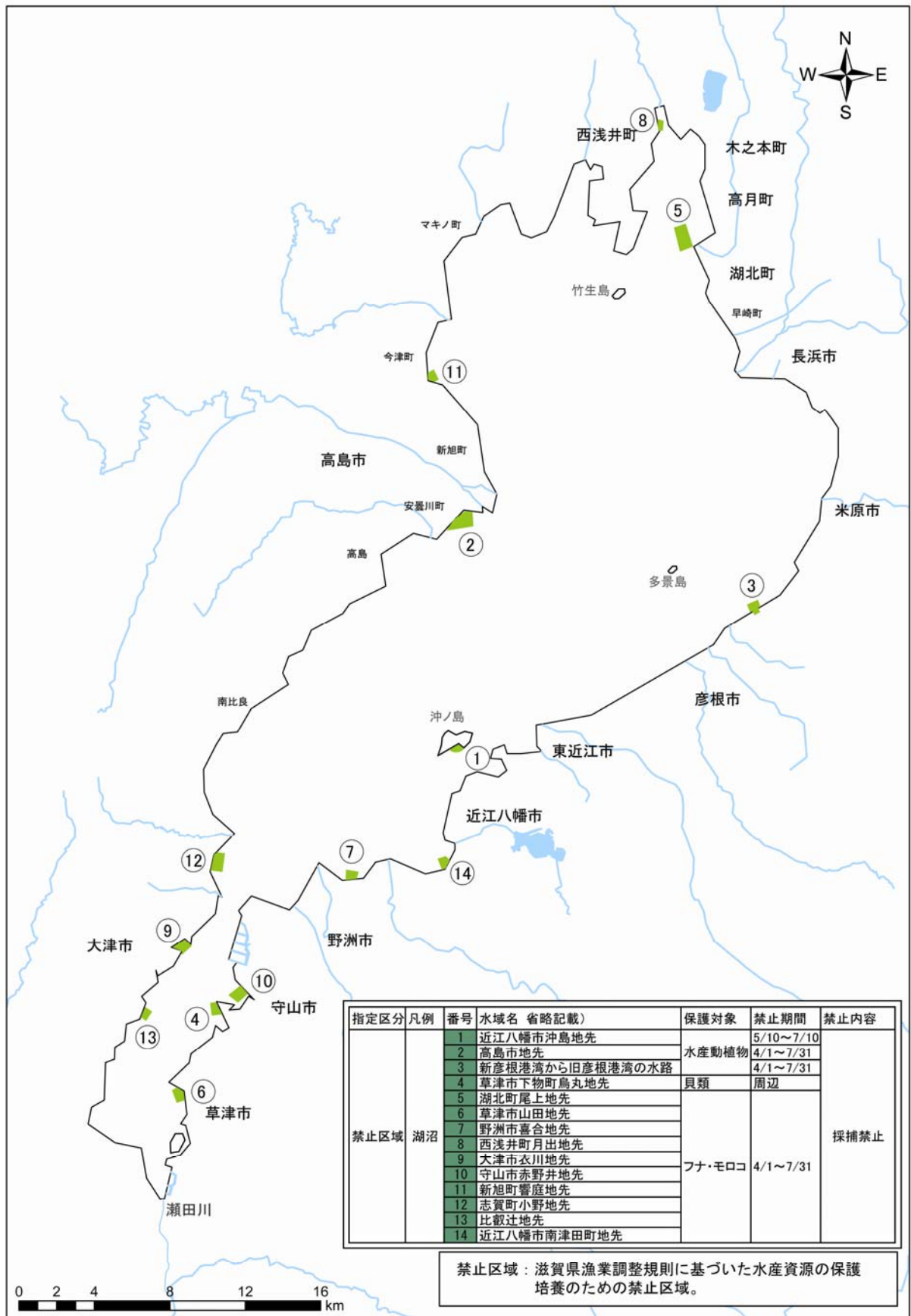
図11.14 漁業権設定状況(琵琶湖)



出典: 滋賀県農政水産部水産課資料

図11.15a 水産資源保護法の保護水面設定状況 (琵琶湖)





出典：滋賀県農政水産部水産課資料

図11.15b 禁止区域設定状況（琵琶湖）

表11.4a 琵琶湖の保護水面（概要）

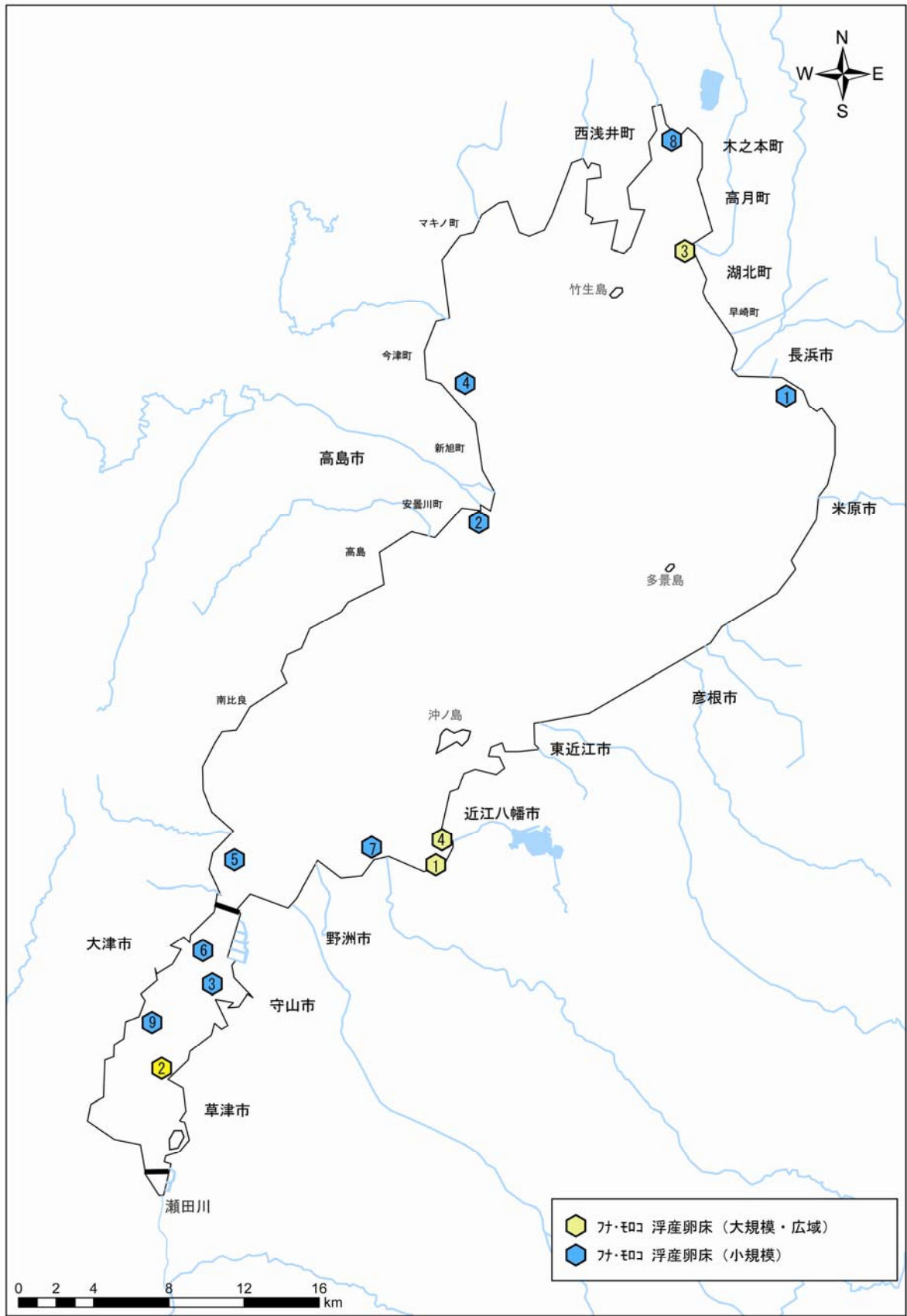
告示番号	第70号	第586号
名称	湖北町地先	近江八幡市牧町地先
設定年月日	平成2年1月25日	平成7年5月2日
所在地	滋賀県湖北町	滋賀県近江八幡市
保護対象	フナ(ニゴロブナ)・モロコ (ホソモロコ)	フナ(ニゴロブナ)・モロコ (ホソモロコ)
保護期間	4月1日から7月31日まで	4月1日から7月31日まで
区域	農水省告示70号記載の基点1を通る243度の線と基点2を通る209度の線との間の湖岸提西側法先から150m以内区域、湖北町延勝寺地先（通称：奥の洲）の湖岸線から20m以内区域（海老江・今西船溜、余呉川大橋周辺は除く）	農水省告示586号記載の基点1・点ア・点イ・基点2を結んだ線と湖岸線によって囲まれた水面。

表11.4b 琵琶湖の禁止区域（概要）

指定区分	凡例	水域名	区域	保護対象	禁止期間	禁止内容	備考
禁止区域	湖沼	近江八幡市沖島地先	栗谷湾内	水産動植物	5/10~7/10	採捕禁止	規則第42条
		高島市地先	高島市安曇川町四津川金丸橋から堀川橋地先		4/1~7/31		
		新彦根港湾から旧彦根港湾の水路	新彦根港湾から旧彦根港湾の水路		4/1~7/31		
		草津市下物町烏丸地先	草津市下物町烏丸地先	貝類	周年		
		湖北町尾上地先	大規模増殖場浮産卵床から20m以内	フナ・モロコ	4/1~7/31		
		草津市山田地先	大規模増殖場浮産卵床から20m以内				
		野洲市喜合地先	小規模増殖場浮産卵床から20m以内				
		西浅井町月出地先	小規模増殖場浮産卵床から20m以内				
		大津市衣川地先	小規模増殖場浮産卵床から20m以内				
		守山市赤野井地先	小規模増殖場浮産卵床から20m以内				
		新旭町響庭地先	小規模増殖場浮産卵床から20m以内				
		志賀町小野地先	小規模増殖場浮産卵床から20m以内				
		比叡辻地先	小規模増殖場浮産卵床から20m以内				
近江八幡市南津田町地先	小規模増殖場浮産卵床から20m以内						

出典：滋賀県農政水産部水産課ホームページ

禁止区域：滋賀県漁業調整規則に基づいた水産資源の保護培養のための禁止区域。



出典：滋賀県「滋賀の水産」(平成18年度)

図11.16 浮産卵床設置状況(琵琶湖)