

通勤・買い物時の交通手段に 関するアンケート調査

平成18年8月
環境省
(社)環境情報科学センター

部. アンケート調査の目的

本調査の目的

- 地方都市における中心市街地の衰退と郊外化が、地球温暖化に及ぼす影響についての定量的な評価を行うための基礎データを得ることを目的とする

宇都宮市における人の移動手段および移動距離に関する最新の
実態調査を行うためのアンケート調査を実施した

< アンケート調査の概要 >

市内就業者へのアンケート調査

- … 中心市街地の就業者に関する通勤時および買い物時の交通動態の把握

実地対面アンケート調査

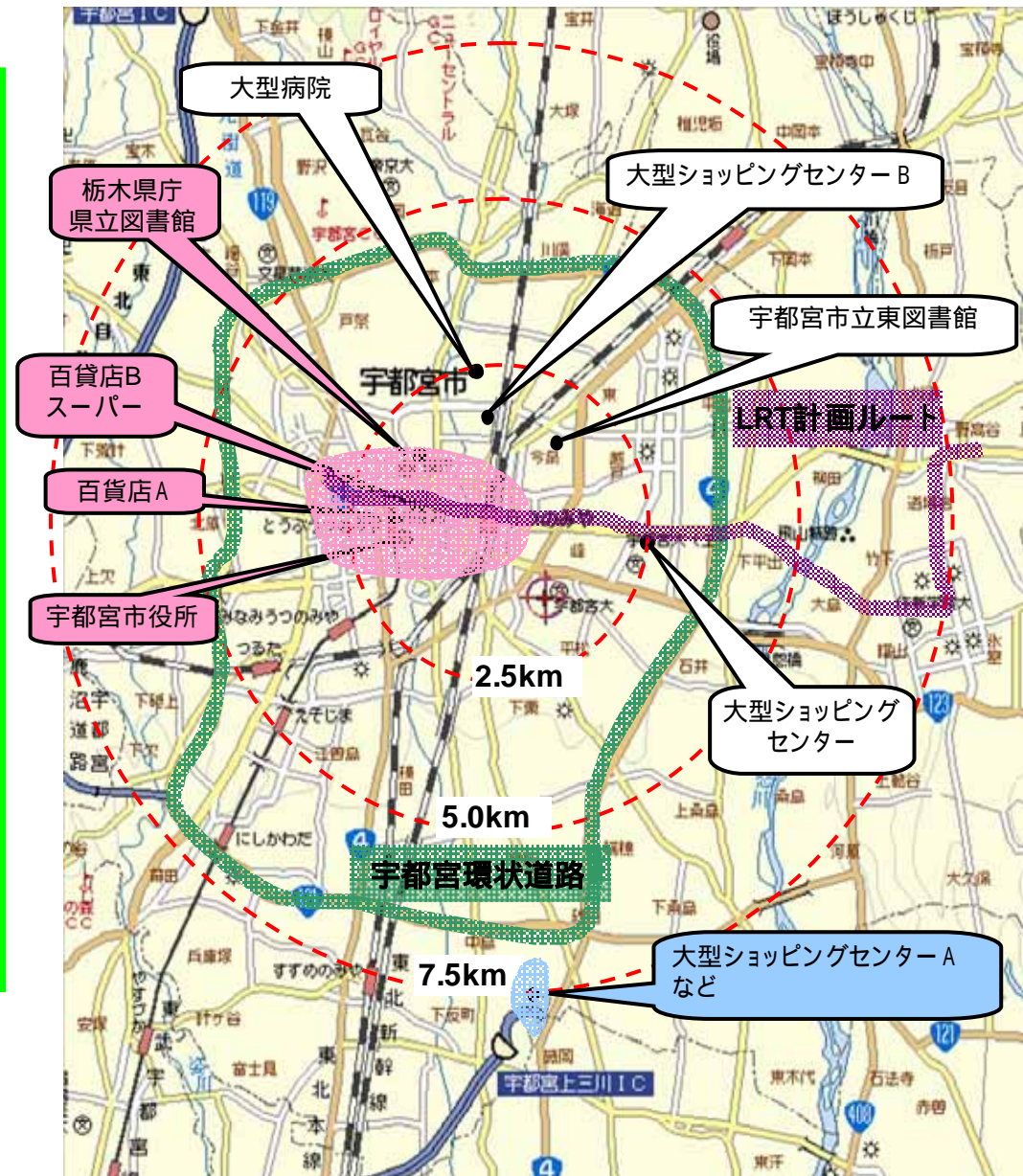
- … 中心市街地および郊外型公共施設・郊外型大規模集客施設に実際に訪れた人々の移動手段・移動距離の把握

宇都宮市の概要について

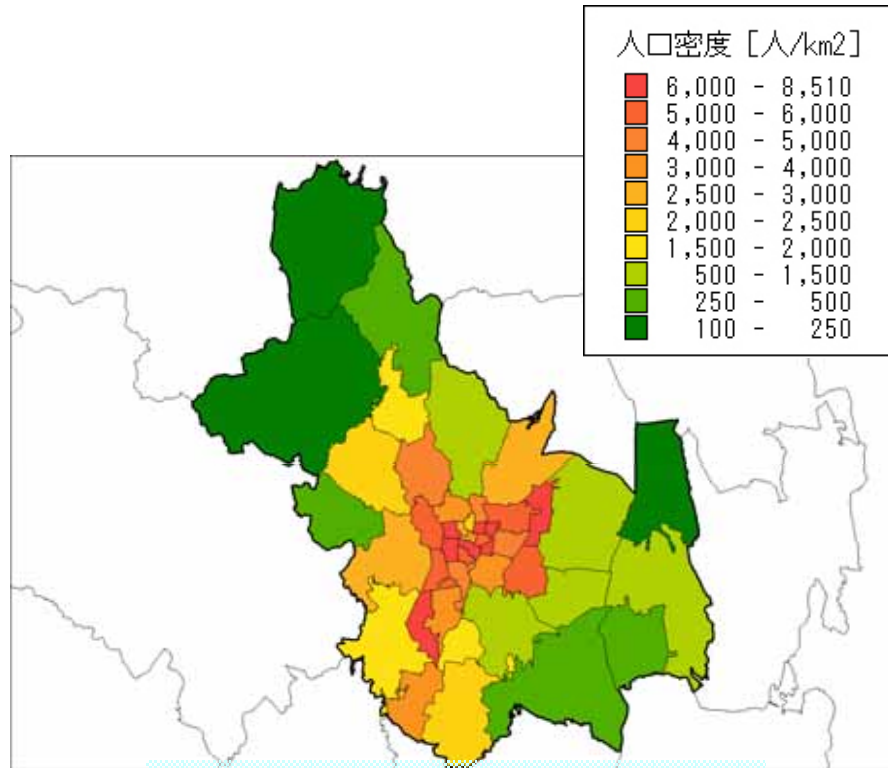
人口：453,363人
面積：312.16km²
(平成17年2月1日現在)

DID人口：349,054人
DID面積：65.84 km²
DID人口密度：5,301.5人/km²
(平成12年10月1日現在)

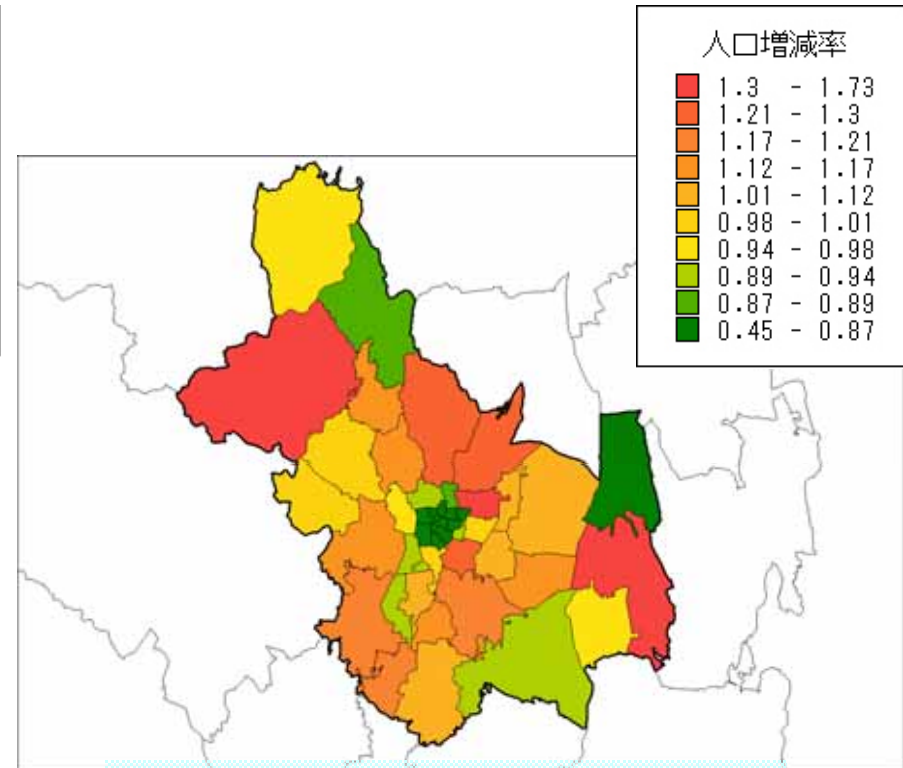
宇都宮市の現況
東武宇都宮駅～JR宇都宮駅間が
中心市街地
宇都宮環状道路が整備されている
(周囲は山手線とほぼ同じ)
LRT導入計画がある



宇都宮市の人口分布の現状



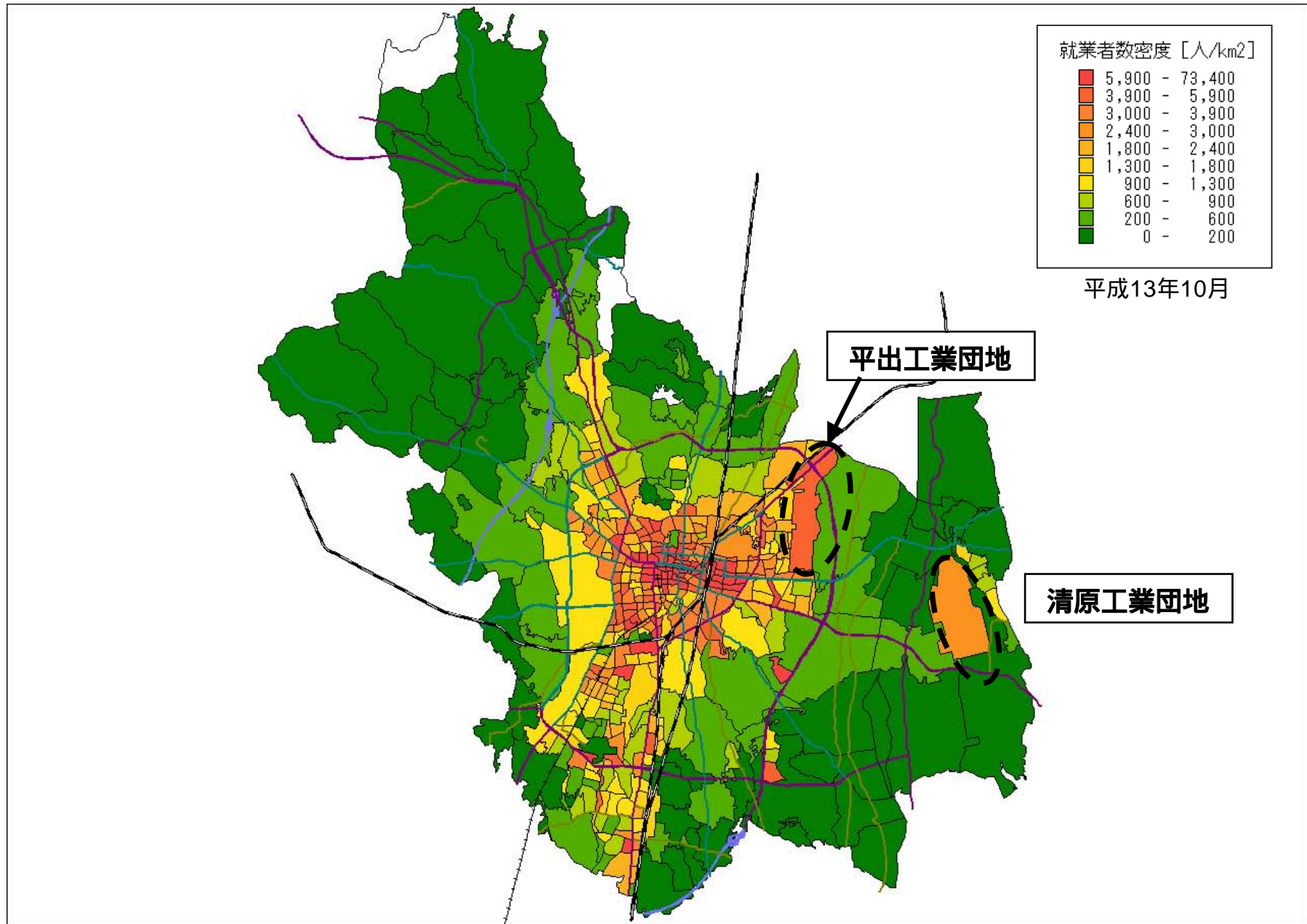
人口密度(平成17年12月)



人口密度の増減率

平成2年12月 平成17年12月

宇都宮市の就業者密度の分布



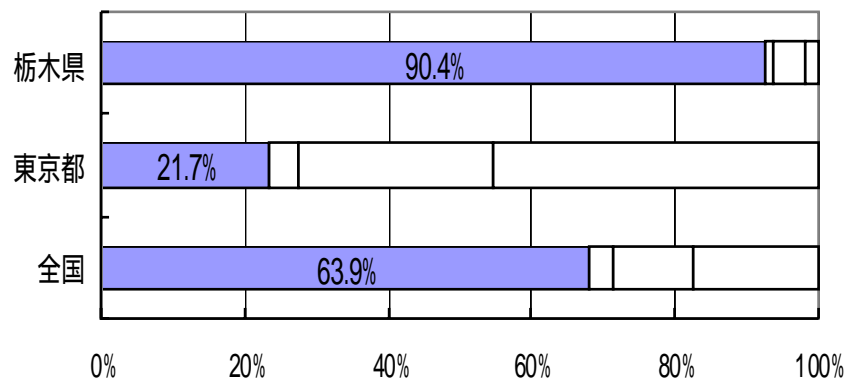
栃木県の自動車依存の状況について

栃木県は全国有数の「くるま社会」

- ・ 自動車の普及率 全国第2位 (95.1% : H11全国消費実態調査)
- ・ 自動車免許保有率 全国第2位 (63.2% : H11交通年鑑)
- ・ 世帯あたり自動車保有台数 全国第5位 (1.55台 : H11道路ポケットブック)
- ・ 自家用車利用の通勤通学 全国第6位 (57.7% : H2国勢調査)
- ・ 自動車による移動は全移動人数の9割

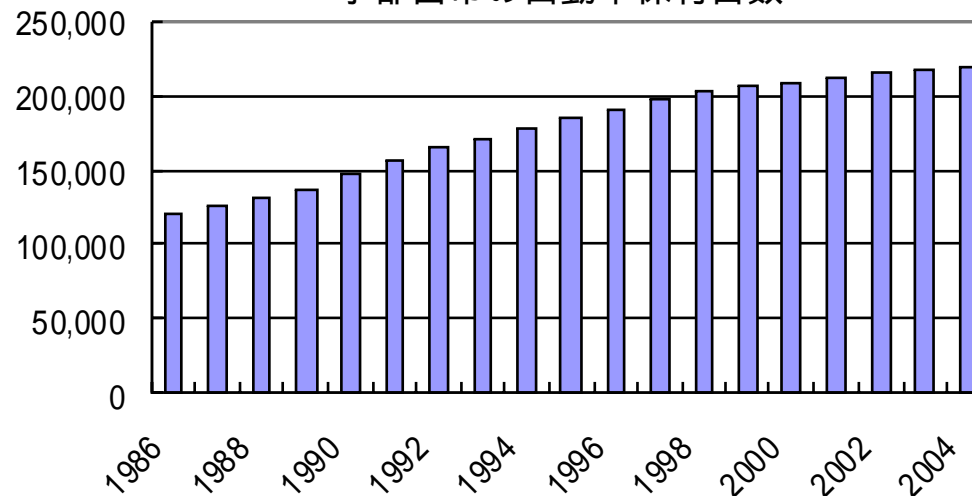
資料: 栃木県の道路・交通の現状と課題 (栃木県)

栃木県における自動車による旅客流動
(旅客人員ベース)



資料: 数字で見る関東運輸の動き2001 (関東運輸局)

(台) 宇都宮市の自動車保有台数



資料: 宇都宮市