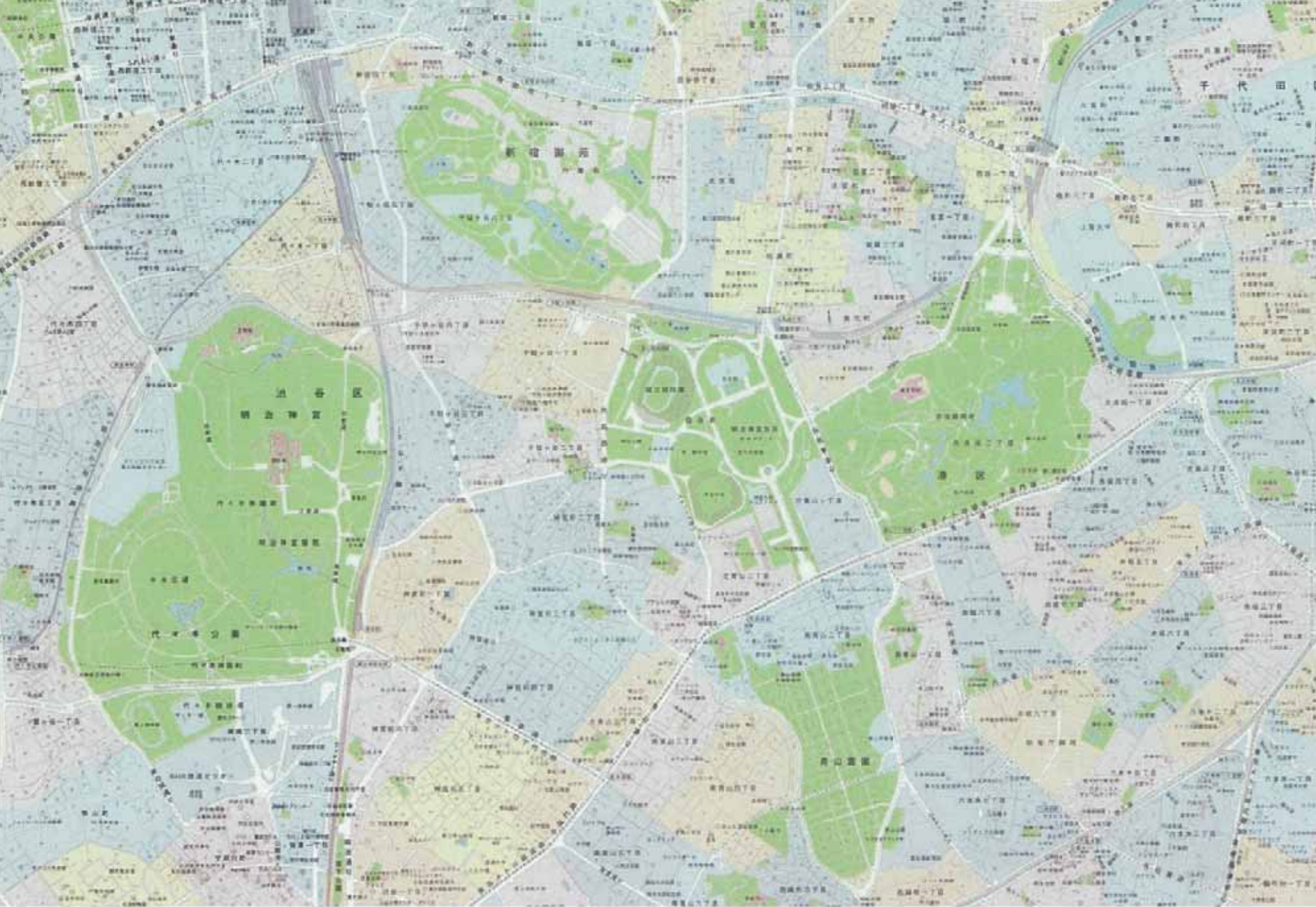


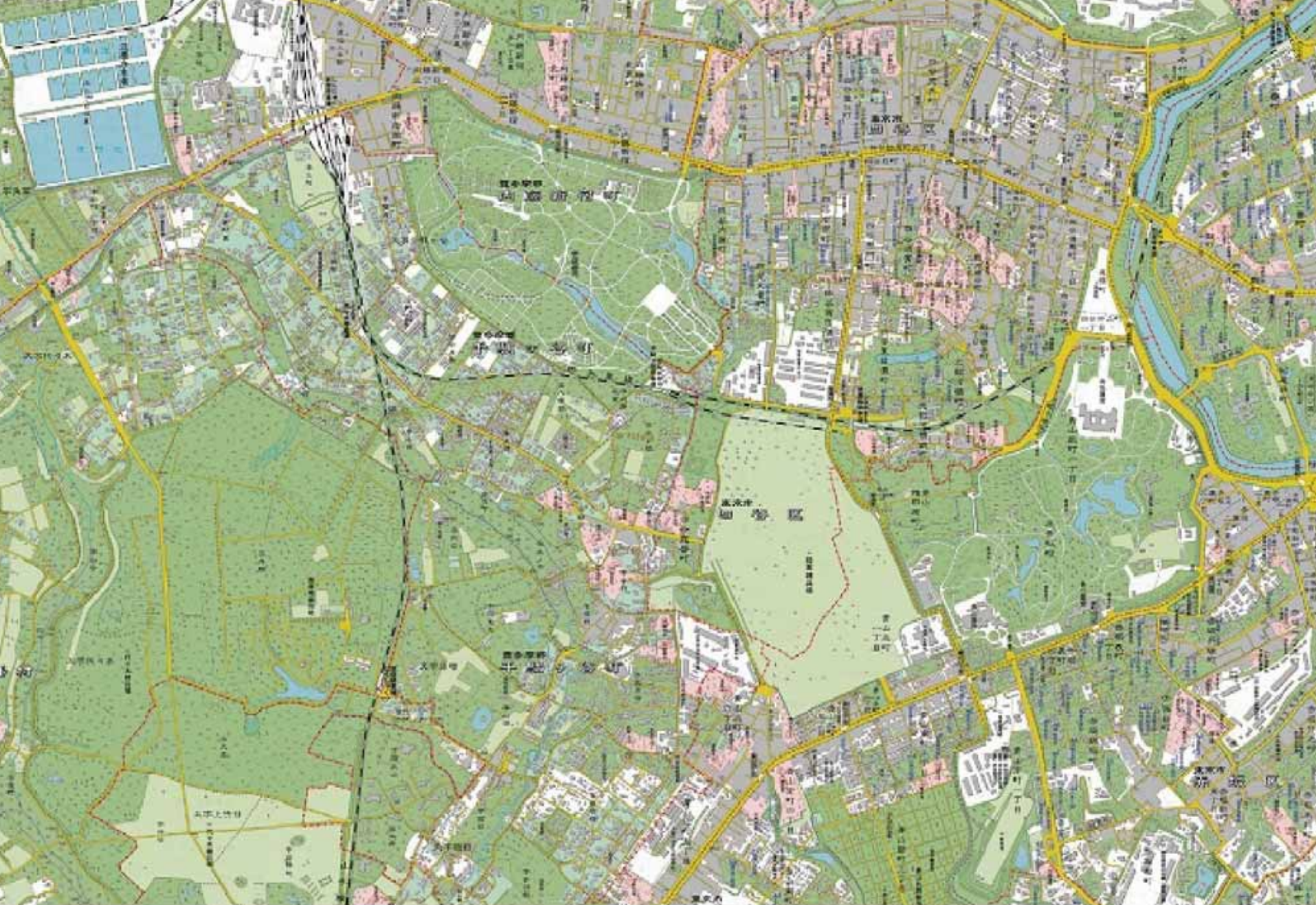
新宿御苑は明治35年(1906年)から4年の  
歳月をかけて完成し、

今年(2006年)で100年周年記念。



現在の新宿御苑周辺の地図

出典: 江戸明治東京重ね地図



明治時代の新宿御苑周辺の地図

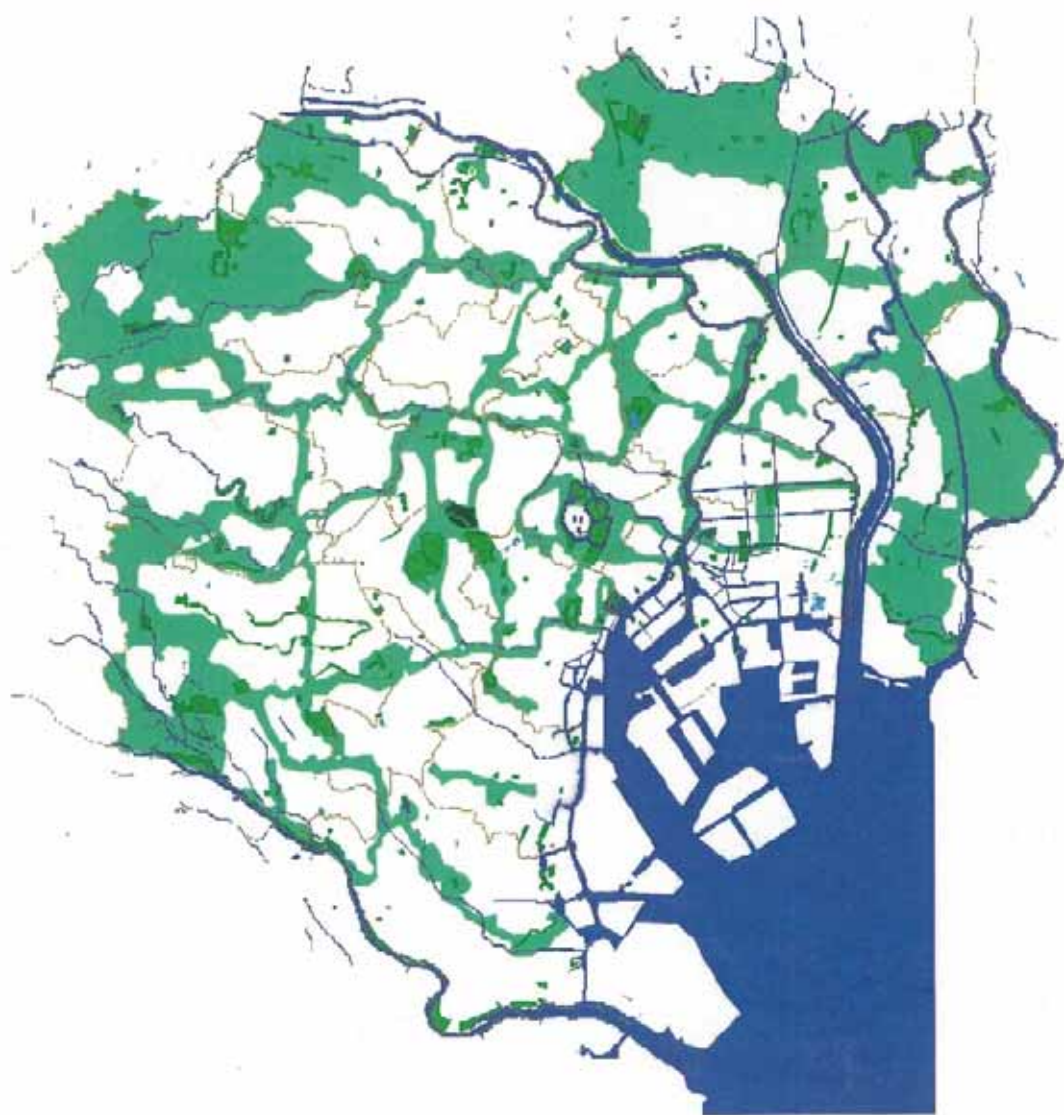
出典: 江戸明治東京重ね地図

## 戦後のグリーンベルト計画

戦後、焼け野原となった東京では、復興計画の一つとして区部の外周に沿って緑地を18,010ha指定するという、東京グリーンベルト計画が計画された。

これは、都市計画区域面積の『32%』に相当する広大な土地であった。みどりの道という意味においては、まさに理想的ともいえる計画であった。

しかし、この計画は、度重なる都市計画決定の中で緑地面積を減少されていき、次第に忘れ去られていくことになる。



戦後の東京グリーンベルト計画  
平成の緑地



## 日本学術会議声明

---

「生活の質を大切にする大都市政策へのパラダイム転換について」  
(平成17年4月)

大都市の持続可能性を追求する観点から、大都市生活者の視点に立った質の高い都市空間と生活様式の確立が肝要である。

大都市圏を安全で魅力あるものにする最重要の戦略の一つとして、**水辺・緑地・風の道**などを最も重要な都市インフラとして位置づける必要がある。