国立公園事業の決定書、廃止書及び変更書
（案）

令和元年８月

国立公園事業の決定、変更及び廃止案件一覧表

番号	国立公園名	事　業　名	決定・廃止・変更の別	事業執行者 （予定）	備　　考
1	知床	ホロベツ・岩尾別（いわおべつ）線道路（歩道）	決定	斜里町	既存施設の把握
2	知床	カムイワッカ園地	決定	斜里町	園地の再整備
3	知床	ルサ園地	決定	環境省	既存施設の把握及び園地の整備
4	釧路湿原	北斗（ほくと）博物展示施設	決定	環境省	既存施設の把握
5	十和田八幡平	寒水沢（かんすいさわ）宿舎	変更	民間	事業決定（平成6年8月16日環境庁告示第54号）の変更 宿舎の増築、駐車場の増設
6	磐梯朝日	翁島（おきなしま）宿舎	変更	民間	事業決定（昭和60年9月5日環境庁告示第43号）の変更 公園計画の変更に伴う整理（集団施設地区の削除）
7	磐梯朝日	翁島（おきなしま）係留施設	変更	民間	事業決定（昭和60年9月5日環境庁告示第43号）の変更 公園計画の変更に伴う整理（集団施設地区の削除）
8	日光	川治女夫渕温泉（かわじめおとぶちおんせんせん）線道路（車道）	変更	栃木県	事業決定（平成9年12月16日環境庁告示第96号）の変更 路線変更（バイパストンネル整備）
9	上信越高原国立公園	横湯地獄谷（よこゆじごくだにせん）線道路（車道）	決定	山ノ内町	既存施設の把握
10	上信越高原国立公園	笠ヶ岳（かさがたけ）線道路（車道）	決定	長野県	既存施設の把握
11	上信越高原国立公園	秋山（あきやま）線道路（車道）	決定	栄村	既存施設の把握
12	上信越高原国立公園	蓮池野沢（はすいけのざわ）線道路（車道）	決定	長野県・山ノ内町・民間	既存施設の把握
13	上信越高原国立公園	鳥甲山登山（とりかぶとやまとざん）線道路（歩道）	決定	栄村	既存施設の把握

14	上信越高原国立公園	赤石山登山線道路(歩道)	決定	山ノ内町	既存施設の把握
15	上信越高原国立公園	焼額山登山線道路(歩道)	決定	山ノ内町、民間	既存施設の把握
16	上信越高原国立公園	志賀高原宿舎	決定	民間	既存施設の把握
17	上信越高原国立公園	岩菅山避難小屋	決定	山ノ内町	既存施設の把握
18	上信越高原国立公園	カヤノ平野営場	決定	木島平村	既存施設の把握
19	上信越高原国立公園	巣鷹湖野営場	決定	民間	既存施設の把握
20	上信越高原国立公園	志賀高原スキー場	決定	民間	既存施設の把握
21	上信越高原国立公園	一の瀬索道運送施設	決定	民間	既存施設の把握
22	上信越高原国立公園	奥志賀高原索道運送施設	決定	民間	既存施設の把握
23	上信越高原国立公園	焼額山索道運送施設	決定	民間	既存施設の把握
24	上信越高原国立公園	熊の湯索道運送施設	決定	民間	既存施設の把握
25	上信越高原国立公園	志賀高原排水施設	変更	民間	既存施設の把握
26	上信越高原国立公園	岩菅山登山線道路(歩道)	変更	山ノ内町	事業決定(平成7年8月21日環境庁告示第60号)の変更 公園計画の変更に伴う整理(起終点の変更)
27	上信越高原国立公園	東館山切明縦走線道路(歩道)	変更	長野県	事業決定(厚生省告示第359号)の変更 公園計画の変更に伴う整理(起終点の変更)
28	上信越高原国立公園	自然探勝路線道路(歩道)	変更	山ノ内町	事業決定(厚生省告示第279号)の変更 公園計画の変更伴う整理(集団施設地区からの変更)

29	上信越高原国立公園	志賀高原ぶな平宿舎	廃止	民間	事業決定(昭和42年3月29日厚生省告示第120号)の廃止 志賀高原宿舎事業へ振替
30	上信越高原国立公園	河原小屋宿舎	廃止	民間	事業決定(昭和41年8月26日厚生省告示第393号)の廃止 志賀高原宿舎事業へ振替
31	上信越高原国立公園	熊の湯宿舎	廃止	民間	事業決定(昭和31年7月24日厚生省告示第200号)の廃止 志賀高原宿舎事業へ振替
32	上信越高原国立公園	志賀高原一の瀬宿舎	廃止	民間	事業決定(昭和38年11月29日厚生省告示第538号)の廃止 志賀高原宿舎事業へ振替
33	上信越高原国立公園	志賀高原丸池宿舎	廃止	民間	事業決定(昭和34年10月26日厚生省告示第306号)の廃止 志賀高原宿舎事業へ振替
34	上信越高原国立公園	志賀高原高天ヶ原宿舎	廃止	民間	事業決定(昭和34年5月29日厚生省告示第168号)の廃止 志賀高原宿舎事業へ振替
35	上信越高原国立公園	志賀高原池の平宿舎	廃止	民間	事業決定(昭和29年10月20日厚生省告示第444号)の廃止 志賀高原宿舎事業へ振替
36	上信越高原国立公園	志賀高原発哺宿舎	廃止	民間	事業決定(昭和35年5月17日厚生省告示第136号)の廃止 志賀高原宿舎事業へ振替
37	上信越高原国立公園	志賀高原法坂宿舎	廃止	民間	事業決定(昭和33年11月10日厚生省告示第333号)の廃止 志賀高原宿舎事業へ振替
38	上信越高原国立公園	志賀高原木戸池宿舎	廃止	民間	事業決定(昭和29年7月23日厚生省告示第196号)の廃止 志賀高原宿舎事業へ振替
39	上信越高原国立公園	志賀高原陽坂宿舎	廃止	民間	事業決定(昭和41年12月14日厚生省告示第538号)の廃止 志賀高原宿舎事業へ振替
40	上信越高原国立公園	志賀高原蓮池宿舎	廃止	民間	事業決定(昭和29年6月1日厚生省告示第150号)の廃止
41	上信越高原国立公園	志賀高原石ノ湯宿舎	廃止	民間	事業決定(昭和33年11月10日厚生省告示第333号)の廃止 志賀高原宿舎事業へ振替
42	上信越高原国立公園	発哺宿舎	廃止	民間	事業決定(昭和33年11月10日厚生省告示第333号)の廃止
43	上信越高原国立公園	琵琶池宿舎	廃止	民間	事業決定(昭和41年8月26日厚生省告示第393号)の廃止 志賀高原宿舎事業へ振替

44	上信越高原国立公園	平床(ひらとこ)宿舎	廃止	民間	事業決定(昭和42年6月15日厚生省告示第262号)の廃止 志賀高原宿舎事業へ振替
45	上信越高原国立公園	一(いち)の瀬大松山(せおおまつやま)スキー場	廃止	民間	事業決定(昭和38年11月29日厚生省告示第538号)の廃止 志賀高原スキー場事業へ振替
46	上信越高原国立公園	横手山(よこてやま)スキー場	廃止	民間	事業決定(昭和34年3月24日厚生省告示第60号)の廃止 志賀高原スキー場事業へ振替
47	上信越高原国立公園	丸池(まるいけ)スキー場	廃止	民間	事業決定(昭和29年12月20日厚生省告示第444号)の廃止 志賀高原スキー場事業へ振替
48	上信越高原国立公園	熊(くま)の湯(ゆ)松尾根(まつおね)スキー場	廃止	民間	事業決定(昭和33年8月9日厚生省告示第225号)の廃止 志賀高原スキー場事業へ振替
49	上信越高原国立公園	志賀高原(しがこうげん)スキー場	廃止	民間	事業決定(昭和31年12月17日厚生省告示第372号)の廃止 志賀高原スキー場事業へ振替
50	上信越高原国立公園	志賀高原(しがこうげん)(木戸池(きどいけ))スキー場	廃止	民間	事業決定(昭和30年11月11日厚生省告示第379号)の廃止
51	上信越高原国立公園	志賀高原丸池(しがこうげんまるいけ)スキー場	廃止	民間	事業決定(昭和35年5月17日厚生省告示第136号)の廃止 志賀高原宿舎事業へ振替
52	上信越高原国立公園	志賀高原高天ヶ原(しがこうげんたかまがはら)スキー場	廃止	民間	事業決定(昭和35年9月8日厚生省告示第277号)の廃止 志賀高原スキー場事業へ振替
53	上信越高原国立公園	石(いし)の湯前山(ゆまえやま)スキー場	廃止	民間	事業決定(昭和41年11月7日厚生省告示第482号)の廃止
54	上信越高原国立公園	法坂(ほうさか)スキー場	廃止	民間	事業決定(昭和30年11月11日厚生省告示第379号)の廃止 志賀高原スキー場事業へ振替
55	富士箱根伊豆	御坂山系縦走線道路(歩道)(みさかさんけいじゅうそうせん)	変更	山梨県、笛吹市	事業決定(平成9年9月18日環境庁告示第44号)の変更 展望デッキの新設
56	富士箱根伊豆	御蔵島南郷線道路(車道)(みくらじまなんごうせん)	変更	東京都	事業決定(昭和62年2月19日環境庁告示第3号)の変更 車道幅員の拡幅
57	中部山岳国立公園	鏡平(かがみだいら)宿舎	変更	富山県、民間	事業決定(昭和60年1月31日環境庁告示第13号)の変更 宿舎の増築(客室及びトイレ)
58	南アルプス	駒赤石山系縦走線道路(歩道)(こまあかいしさんけいじゅうそうせん)	変更	山梨県北杜市、長野県伊那市、静岡県	事業決定(平成29年10月2日環境省告示第76号)の変更 既存施設の把握

59	吉野熊野	フェニックス褶曲園地	決定	環境省	園地の整備
60	瀬戸内海	六甲山道路（歩道）	決定	神戸市	公園計画の変更（平成30年8月13日環境省告示第67号）に伴う油こぶし線道路の集団施設地区の公園事業への一部振替
61	瀬戸内海	六甲山道路（車道）	変更	神戸市	事業決定（昭和58年7月29日環境庁告示第42号）の変更 公園計画の変更（平成30年8月13日環境省告示第67号）に伴う整理（集団施設地区の公園事業への振替）
62	瀬戸内海	唐櫃線道路（歩道）	変更	兵庫県	事業決定（昭和59年8月17日環境庁告示第40号）の変更 公園計画の変更（平成30年8月13日環境省告示第67号）に伴う整理（路線の追加）
63	瀬戸内海	油こぶし線道路（歩道）	変更	神戸市	事業決定（昭和59年8月17日環境庁告示第40号）の変更 公園計画の変更（平成30年8月13日環境省告示第67号）に伴う整理（路線の一部削除）
64	大山隠岐	大山寺駐車場事業	変更	鳥取県	既存駐車場の拡張に伴う区域面積の変更
65	雲仙天草	前島園地	変更	民間	既存施設の把握及び園地の整備
66	阿蘇くじゅう	数鹿流ヶ滝園地	決定	熊本県	園地の整備
67	奄美群島	福元園地	決定	大和村	既存施設の把握
68	奄美群島	高知山園地	決定	瀬戸内町	既存施設の把握
69	奄美群島	中西公園園地	決定	喜界町	既存施設の把握
70	奄美群島	福元野営場	決定	大和村	既存施設の把握

国立公園事業の決定、変更及び廃止案件数一覧表

知床国立公園

事業種 / 事　項			道路 車道	道路 歩道	園地	宿舎	野営場	駐車場	博物展示施設	計
現行	事業決定件数		4	6	4	2	2	2	2	22 件
現行	(うち規模決定件数)		4	6	4	2	2	2	2	22 件
現行	規模	区域面積（ｈａ）			101.5	6.5	7.7	1.7	0.8	
現行	規模	路線距離（ｋｍ）	59.9	38.2						
現行	規模	最大宿泊者数（人／日）				1,200	400			
現行	規模	最大輸送量（人／時間）								
変更後	事業決定件数		4	7	6	2	2	2	2	25 件
変更後	(うち規模決定件数)		4	7	6	2	2	2	2	25 件
変更後	規模	区域面積（ｈａ）			101.5	6.5	7.7	1.7	0.8	
変更後	規模	路線距離（ｋｍ）	59.9	63.2						
変更後	規模	最大宿泊者数（人／日）				1,200	400			
変更後	規模	最大輸送量（人／時間）								
増減	事業決定件数	決定		1	2					3 件
増減	事業決定件数	変更								
増減	事業決定件数	内容明確化								
増減	事業決定件数	廃止								
増減	規模	区域面積（ｈａ）			23.1					
増減	規模	路線距離（ｋｍ）		12.0						
増減	規模	最大宿泊者数（人／日）								
増減	規模	最大輸送量（人／時間）								

知床国立公園
事業決定書

環境省告示第　　号
平成　年　月　日

事業決定事項	国立公園事業の名称及び種類	ホロベツ・岩尾別線道路（歩道）
	国立公園事業の位置	[路線] [起点]北海道斜里郡斜里町（ホロベツ園地） [終点]北海道斜里郡斜里町（岩尾別・車道分岐点） [起点]北海道斜里郡斜里町（岩尾別・車道合流点） [終点]北海道斜里郡斜里町（知床五湖・車道分岐点）
	国立公園事業の規模	路線距離　12.0km
	添付図面	路線図　1/25,000

参考事項	公園計画	施設計画		
		規制計画	第2種特別地域	環境庁告示第25号 昭和59年6月15日
	国立公園事業者（予定）		斜里町	
	工種		既設	
	備考		公園計画の変更に伴う整理 既存施設の把握（歩道、標識）	

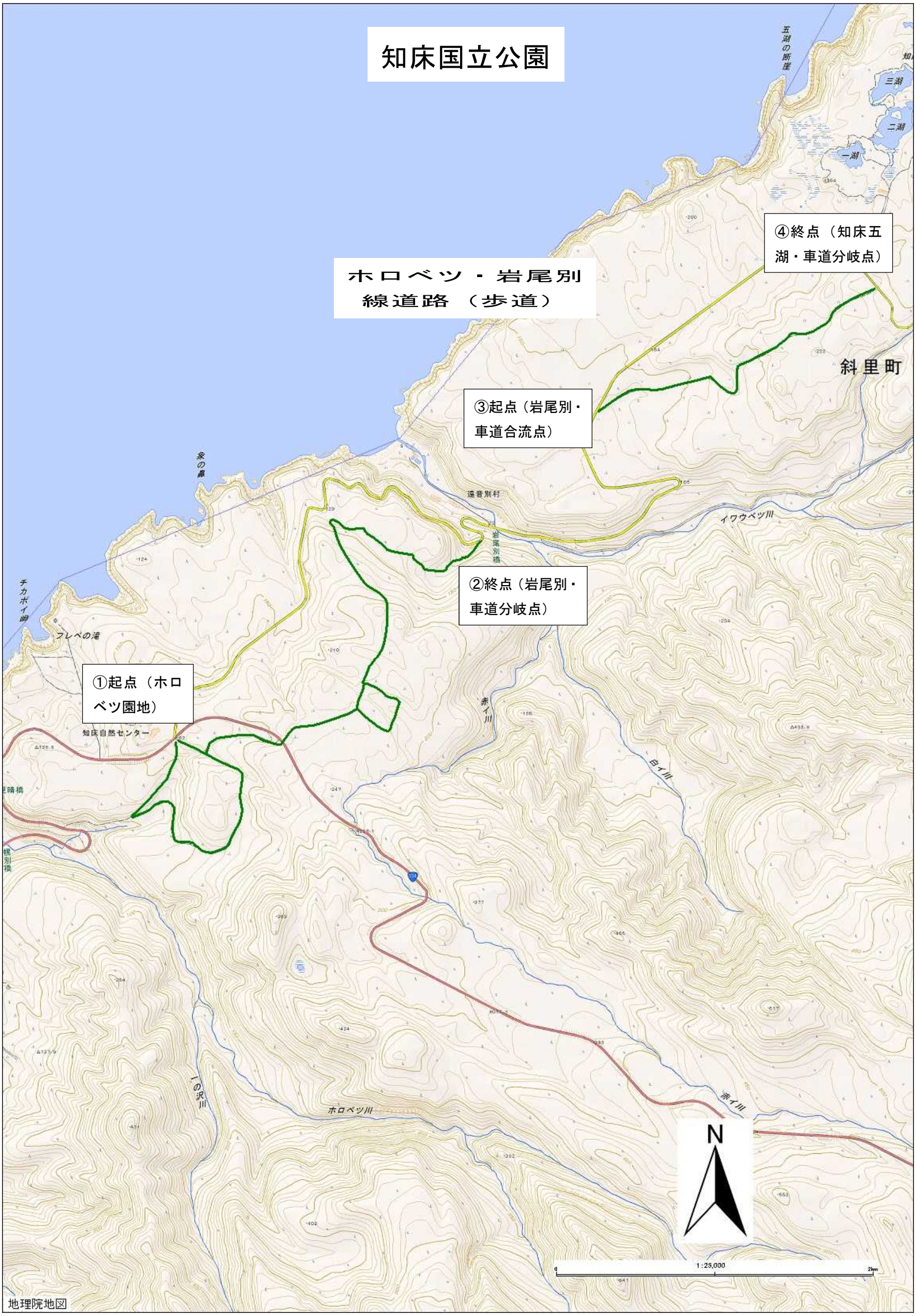
知床国立公園
ホロベツ・岩尾別
線道路（歩道）
④終点（知床五湖・車道分岐点）
③起点（岩尾別・車道合流点）
②終点（岩尾別・車道分岐点）
①起点（ホロベツ園地）
斜里町
五湖の断崖
三湖
二湖
一湖
家の鼻
遠音別村
イワウベツ川
岩尾別橋
チカポイ岬
フレペの滝
知床自然センター
赤イ川
白イ川
ホロベツ川
1の沢川
N
1:25,000
0
2km
地理院地図

知床国立公園事業決定書

環境省告示第　　号 平成　年　月　日

事業決定事項	国立公園事業の名称及び種類	カムイワッカ園地
	国立公園事業の位置	[区域] 北海道斜里郡斜里町（硫黄山登山道起点付近及びカムイワッカ湯の滝）
	国立公園事業の規模	区域面積　21.1ha
	添付図面	区域図　1/25,000

参考事項	公園計画	施設計画	園地	環境庁告示第24号 昭和59年6月15日
		規制計画	第2種特別地域	環境庁告示第25号 昭和59年6月15日
	国立公園事業者（予定）		斜里町	
	工種		新設	
	備考		公園計画の変更に伴う整理 通路手すり、トイレ等の整備	

知床国立公園
ウンメーン岩
知床林道
カムイワッカの滝
知床大橋
カムイワッカ橋
カムイワッカ園地
新噴火口
N
1:25,000
0
1000m
地理院地図

知　床　国　立　公　園
事　業　決　定　書

環境省告示第　　号
平成　年　月　日

事業決定事項	国立公園事業の名称及び種類	ルサ園地
	国立公園事業の位置	[区域] 北海道目梨郡羅臼町北浜（ルサフィールドハウス周辺）
	国立公園事業の規模	区域面積　2.0ha
	添付図面	区域図　1/25,000

参考事項	公園計画	施設計画	園地	環境省告示第121号 平成22年12月17日
		規制計画	第3種特別地域	環境省告示第121号 平成22年12月17日
	国立公園事業者（予定）		環境省	
	工種		新設	
	備考		公園計画の変更に伴う整理 環境省直轄事業	

知床国立公園
ルサ園地
知床橋
北浜
キキリベツ川
北浜覆道
キキリベツ岬
N
1:25,000
0
400m
地理院地図

国立公園事業の決定、変更及び廃止案件数一覧表

釧路湿原国立公園

事業種 事　項			車道	歩道	園地	宿舎	野営場	舟遊場	博物展示施設	自然再生施設	合計
現行	事業決定件数		6	2	9	1	3	2	2	3	28
	（うち規模決定件数）		6	2	9	1	3	2	2	3	28
	規模	区域面積（ha）			558.2	4	10.6	0.13	1	2861.9	3435.8
		路線（区間）距離（km）	44.6	64							108.6
		最大宿泊者数（人／日）				200	600				800
		最大輸送量（人／時間）									
		箇所数（箇所）									
		給水量（立方メートル／日）									
		排水処理量（立方メートル／日）									
変更後	事業決定件数		6	2	9	1	3	2	3	3	29
	（うち規模決定件数）		6	2	9	1	3	2	3	3	29
	規模	区域面積（ha）			558.2	4	10.6	0.13	12	3331.9	3916.8
		路線（区間）距離（km）	44.6	64							108.6
		最大宿泊者数（人／日）				200	600				800
		最大輸送量（人／時間）									
		箇所数（箇所）									
		給水量（立方メートル／日）									
		排水処理量（立方メートル／日）									
増減	事業決定件数	決定							1		1
		変更									
		内容明確化									
		廃止									
	規模	区域面積（ha）							11		
		路線（区間）距離（km）									
		最大宿泊者数（人／日）									
		最大輸送量（人／時間）									
		箇所数（箇所）									
		給水量（立方メートル／日）									
		排水処理量（立方メートル／日）									

釧路湿原国立公園
事業決定書

環境省告示第　　号
平成　年　月　日

事業決定事項	国立公園事業の名称及び種類	北斗博物展示施設
	国立公園事業の位置	[区域] 北海道釧路市北斗
	国立公園事業の規模	区域面積　11ha
	添付図面	区域図　1/25,000

参考事項	公園計画	施設計画	博物展示施設	環境省告示第73号 平成23年9月30日
		規制計画	第2種特別地域	環境省告示第73号 平成23年9月30日
	国立公園事業者(予定)		環境省直轄事業 既存施設の把握	
	工種		既設	
	備考		環境省直轄事業 既存施設の把握	

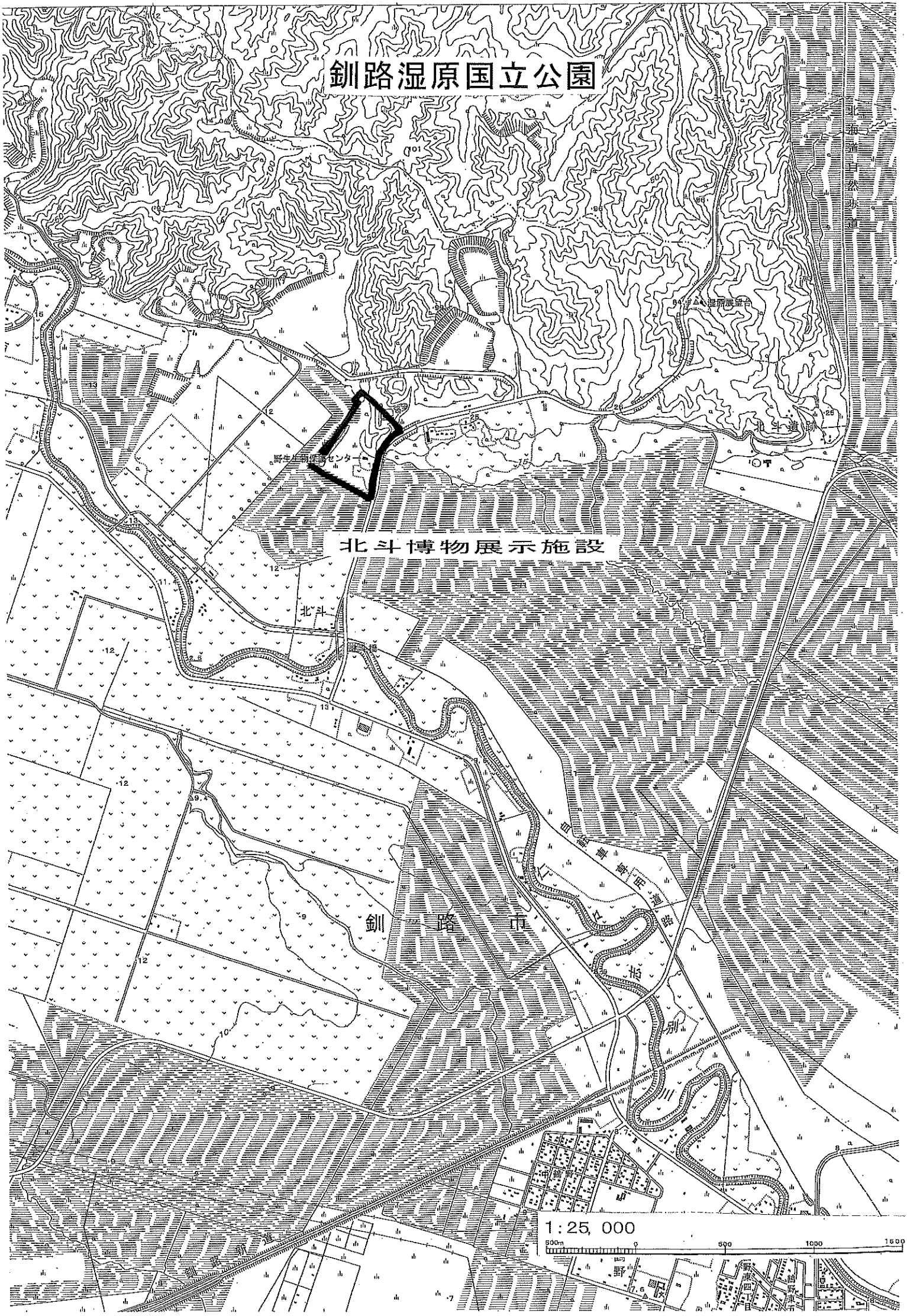
釧路湿原国立公園
北海道自然歩道
湿原展望台
北斗遺跡
野生生物保護センター
北斗博物展示施設
北斗
釧路市
釧路湖畔道路
1:25,000
500m
0
500
1000
1500

国立公園事業の決定、変更及び廃止案件数一覧表

十和田八幡平国立公園

事項	事業種	道路 車道	道路 歩道	広場	園地	宿舎	避難小屋	休憩所	展望施設	案内所	野営場	運動場	舟遊場	スキー場	駐車場	自動車運送施設	船舶運送施設	索道運送施設	係留施設	給水施設	排水施設	公衆浴場	公衆便所	博物館	水族館	博物展示施設	動物繁殖施設	計
現行	事業決定件数	16	36	3	35	26	15	5	1	1	10	0	3	3	9	2	1	2	6	7	1	1		1	1	5	1	189 件
現行	(うち規模決定件数)	16	36	3	31	22	12	4	1		10	0	3	2	9	2	1	2	6	7	1	1				4		171 件
現行 規模	区域面積（ｈａ）			2.3	387.11	104.8		7.3	0.0		37.1	0	3.85	270.0	21.0	1.2				242.2	330	0.4				2.00		
現行 規模	路線距離（ｋｍ）	204.6	293.1														54.0	4.8										
現行 規模	最大宿泊者数（人／日）					19,000					5,100																	
現行 規模	最大輸送量（人／時間）																	2,400		940								
変更後	事業決定件数	16	36	3	35	26	15	5	1	1	10	0	3	3	9	2	1	2	6	7	1	1		1	1	5	1	191 件
変更後	(うち規模決定件数)	16	36	3	31	22	12	4	1		10	0	3	2	9	2	1	2	6	7	1	1				4		173 件
変更後 規模	区域面積（ｈａ）			2.3	387.11	107.1		7.3	0.02		37.1	0	3.85	270.0	21.0	1.2				242.2	330	0.4				2.00		
変更後 規模	路線距離（ｋｍ）	204.6	293.1														54.0	4.8										
変更後 規模	最大宿泊者数（人／日）					19,400					5,100																	
変更後 規模	最大輸送量（人／時間）																	2,400										
増	事業決定件数 決定																											件
増	事業決定件数 変更					1																						1 件
増	事業決定件数 内容明確化																											件
増	事業決定件数 廃止																											件
減 規模	区域面積（ｈａ）					2.3																						
減 規模	路線距離（ｋｍ）																											
減 規模	最大宿泊者数（人／日）					400																						
減 規模	最大輸送量（人／時間）																											

十和田八幡平国立公園
事　業　変　更　書

環境省告示第　　号 平成　年　月　日

		変更前	変更後
事業変更事項	国立公園事業の名称及び種類	寒水沢宿舎	寒水沢宿舎
	国立公園事業の位置	[区域] 青森県青森市(寒水沢)	[区域] 青森県青森市(寒水沢)
	国立公園事業の規模	区域面積　0.7ha 最大宿泊者数　200人／日	区域面積　3.0ha 最大宿泊者数　600人／日
	添付図面	区域図　1/25,000	区域図　1/25,000

参考事項	公園計画	施設計画	宿舎	環境庁告示第15号 昭和55年3月14日
		規制計画	第2種特別地域	環境庁告示第16号 昭和55年3月14日
	国立公園事業者(予定)		民間	
	工種		改設、増設	
	備考		事業決定(平成6年8月16日環境庁告示第54号)の変更	

十和田八幡平国立公園

寒水沢宿舎

国立公園事業の決定、変更及び廃止案件数一覧表

磐梯朝日国立公園

事項 ＼ 事業種		道路 車道	道路 歩道	園地	宿舎	避難小屋	休憩所	野営場	運動場	水泳場	舟遊場	スキー場	駐車場	船舶運送施設	索道運送施設	一般自動車道	係留施設	公衆浴場	博物館	博物展示施設	植生復元施設	計
現行	事業決定件数	18	36	38	43	27	6	19	3	3	4	16	10	2	7	2	3	1	1	2	3	244 件
現行	(うち規模決定件数)	17	34	34	43	22	5	17	3	3	4	16	10	2	7	2	3	1		2	3	228 件
現行 規模	区域面積（ha）			916.2	263.8		18.4	229.2	10.1	10.0	8.1	2,078.1	13.7				296.0	0.3		1.3	10.5	
現行 規模	路線距離（km）	246.1	342.7											181.0	16.2	4.6						
現行 規模	最大宿泊者数（人／日）				31,270			13,750														
現行 規模	最大輸送量（人／時間）														10,680							
変更後	事業決定件数	18	36	38	43	27	6	19	3	3	4	16	10	2	7	2	3	1	1	2	3	244 件
変更後	(うち規模決定件数)	17	34	34	43	22	5	17	3	3	4	16	10	2	7	2	3	1		2	3	228 件
変更後 規模	区域面積（ha）			916.2	261.8		18.4	229.2	10.1	10.0	8.1	2,078.1	13.7				2.0	0.3		1.3	10.5	
変更後 規模	路線距離（km）	246.1	342.7											181.0	16.2	4.6						
変更後 規模	最大宿泊者数（人／日）				30,970			13,750														
変更後 規模	最大輸送量（人／時間）														10,680							
増減 事業決定件数	決定																					件
増減 事業決定件数	変更				1												1					2 件
増減 事業決定件数	内容明確化																					
増減 事業決定件数	廃止																					件
増減 規模	区域面積（ha）				(2.0)												(294)					
増減 規模	路線距離（km）																					
増減 規模	最大宿泊者数（人／日）				(300)																	
増減 規模	最大輸送量（人／時間）																					

磐梯朝日国立公園
事業変更書

環境省告示第　　号 平成　年　月　日

		変更前	変更後
事業変更事項	国立公園事業の名称及び種類	翁島宿舎	翁島宿舎
	国立公園事業の位置	[区域] 福島県耶麻郡猪苗代町（翁島） 翁島集団施設地区	[区域] 福島県耶麻郡猪苗代町（翁島）
	国立公園事業の規模	区域面積　3.0ha 最大宿泊者数　600人／日	区域面積　1.0ha 最大宿泊者数　300人／日
	添付図面	区域図　1/25,000	区域図　1/25,000

参考事項	公園計画	施設計画	宿舎	環境省告示第37号 平成31年3月18日
		規制計画	第２種特別地域	環境庁告示第96号 昭和53年12月８日
	国立公園事業者（予定）		民間	
	工種		既設	
	備考		事業決定（昭和60年９月５日環境庁告示第43号）の変更 公園計画の変更に伴う整理（集団施設地区の解除に伴う単独施設への変更）	

磐梯朝日国立公園

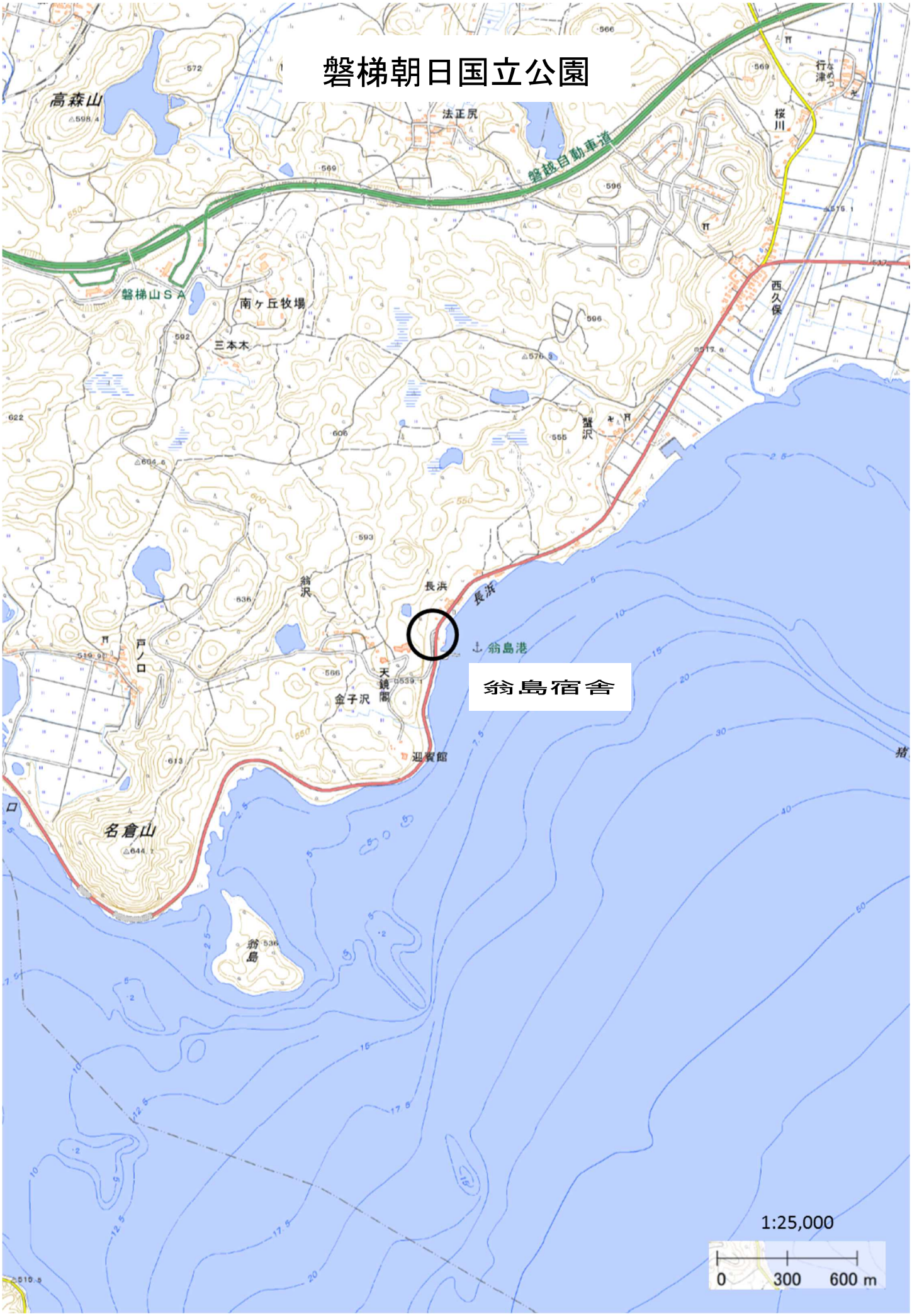
高森山
法正尻
磐越自動車道
桜川
行津
磐梯山ＳＡ
南ヶ丘牧場
三本木
西久保
蟹沢
翁沢
長浜
翁島港
戸ノ口
天鏡閣
金子沢
迎賓館
名倉山
翁島
翁島宿舎
1:25,000
0
300
600 m

磐梯朝日国立公園
事業変更書

環境省告示第　　号 平成　年　月　日

		変更前	変更後
事業変更事項	国立公園事業の名称及び種類	翁島係留施設	翁島係留施設
	国立公園事業の位置	[区域] 福島県耶麻郡猪苗代町（翁島） 翁島集団施設地区	[区域] 福島県耶麻郡猪苗代町（翁島）
	国立公園事業の規模	区域面積　295ha	区域面積　1.0ha
	添付図面	区域図　1/25,000	区域図　1/25,000

参考事項	公園計画	施設計画	運輸施設（係留施設）	環境省告示第37号 平成31年3月18日
		規制計画	第２種特別地域	環境庁告示第96号 昭和53年12月８日
	国立公園事業者（予定）		福島県、猪苗代町	
	工種		既設	
	備考		事業決定（昭和60年９月５日環境庁告示第43号）の変更 公園計画の変更に伴う整理（集団施設地区の解除に伴う単独施設への変更）	

磐梯朝日国立公園

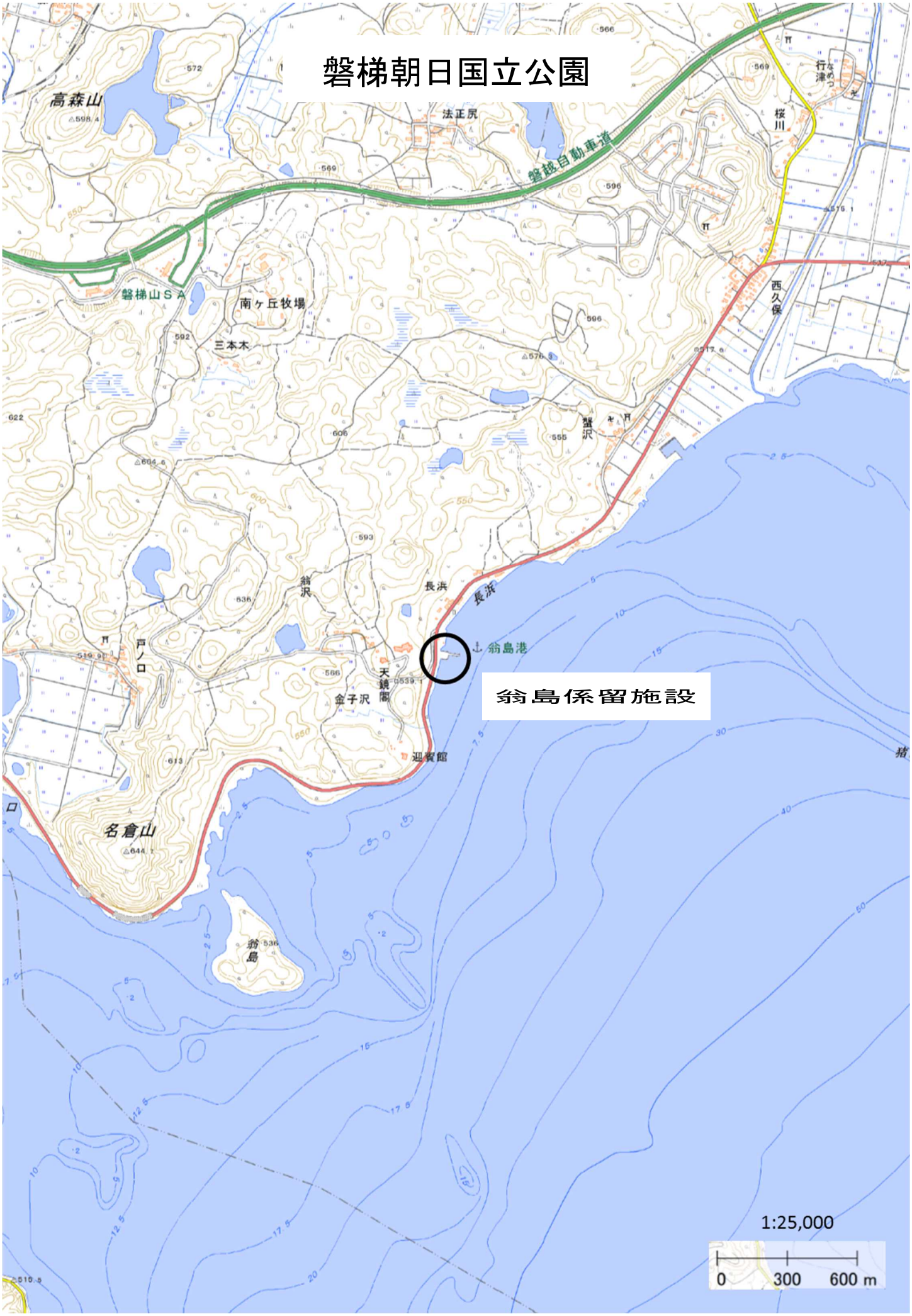
高森山
法正尻
磐越自動車道
桜川
行津
磐梯山ＳＡ
南ヶ丘牧場
三本木
西久保
蟹沢
翁沢
長浜
翁島港
戸ノ口
天鏡閣
金子沢
迎賓館
名倉山
翁島
翁島係留施設
1:25,000
0
300
600 m

国立公園事業の決定・変更及び廃止案件数一覧表

日光国立公園

事項		事業種	道路 車道	道路 歩道	広場	園地	宿舎	避難小屋	休憩所	野営場	運動場	水泳場	スキー場	スケート場	車庫	駐車場	給油施設	自動車運送施設	船舶運送施設	索道運送施設	一般自動車道	給水施設	排水施設	公衆浴場	汚物処理施設	博物館	博物展示施設	植生復元施設	砂防施設	防火施設	計
現行		事業決定件数	32	34	3	43	27	4	10	8	2	1	8	2	1	15	5	3	2	5	1	7	2	1	2	1	4	3	1	1	228 件
現行		(うち規模決定件数)	25	34		42	27	3	10	8	2		8	1	1	13	5	3	2	5		5	2	1	1		4	3	1	1	207 件
現行	規模	区域面積（ha）				1,141.1	439.5		5.7	53.4	18.8		654.7	6.5	0.1	8.2	1.2	1.2				17.2	210.0	1.0	0.5		12.3	1,106.5	2.5	1.0	
現行	規模	路線距離（km）	431.2	268.4															29.0	4.4											
現行	規模	最大宿泊者数（人／日）					71,980			3,580																					
現行	規模	最大輸送量（人／時間）																		1,450											
変更後		事業決定件数	32	34	3	43	27	4	10	8	2	1	8	2	1	15	5	3	2	5	1	7	2	1	2	1	4	3	1	1	228 件
変更後		(うち規模決定件数)	25	34		42	27	3	10	8	2		8	1	1	13	5	3	2	5		5	2	1	1		4	3	1	1	207 件
変更後	規模	区域面積（ha）				1,141.1	439.5		5.7	53.4	18.8		654.7	6.5	0.1	8.2	1.2	1.2				17.2	210.0	1.0	0.5		12.3	1,106.5	2.5	1.0	
変更後	規模	路線距離（km）	431.2	268.4															29.0	4.4											
変更後	規模	最大宿泊者数（人／日）					71,980			3,580																					
変更後	規模	最大輸送量（人／時間）																		1,450											
増減	事業決定件数	決定																													件
増減	事業決定件数	変更	1																												1 件
増減	事業決定件数	内容明確化																													
増減	事業決定件数	廃止																													件
増減	規模	区域面積（ha）																													
増減	規模	路線距離（km）																													
増減	規模	最大宿泊者数（人／日）																													
増減	規模	最大輸送量（人／時間）																													

日　光　国　立　公　園
事　業　変　更　書

環境省告示第　　号 令和　年　月　日

		変更前	変更後
事業変更事項	国立公園事業の名称及び種類	川治女夫渕温泉線道路（車道）	川治女夫渕温泉線道路（車道）
	国立公園事業の位置	[路線] [起点]栃木県塩谷郡藤原町（石戸渡・車道分岐点） [終点]栃木県塩谷郡栗山村（女夫渕温泉）	[路線] [起点]栃木県塩谷郡藤原町（石戸渡・車道分岐点） [終点]栃木県塩谷郡栗山村（女夫渕温泉）
	国立公園事業の規模	路線距離　36.6km 有効幅員　6m	路線距離　36.6km 有効幅員　6m
	添付図面	路線図　1/25,000	路線図　1/25,000

参考事項	公園計画	施設計画	道路（車道）	環境庁告示第31号 平成9年9月18日
		規制計画	第2種特別地域、第3種特別地域	環境庁告示第32号 平成9年9月18日
			普通地域	環境庁告示第30号 平成9年9月18日
	国立公園事業者（予定）		栃木県	
	工種		新設	
	備考		事業決定（平成9年12月16日環境庁告示第96号）の変更 バイパストンネル整備による路線変更	

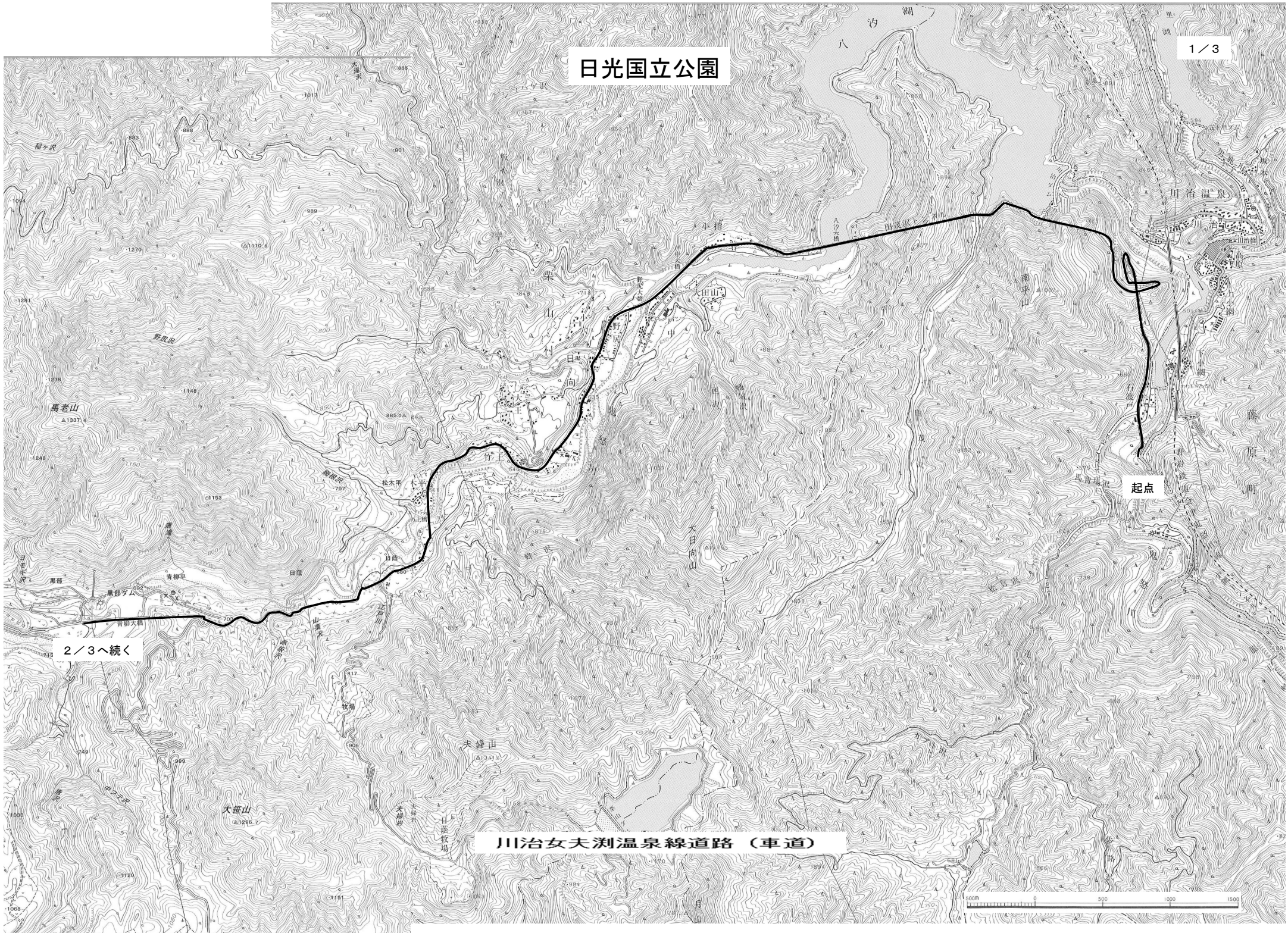
日光国立公園
1／3
起点
2／3へ続く
川治女夫渕温泉線道路（車道）
八汐湖
川治温泉
川治
南原
小網
藤原町
南乎山
大田山
小指
栗山村
日向
竹
大日向山
大婦山
大笹山
馬老山
稲ヶ沢
野尻沢
稲荷沢
松木平
木平
青柳平
黒部
黒部ダム
青柳大橋
日蔭
牧場
日蔭牧場
石渡戸
馬背場沢
500m
0
500
1000
1500

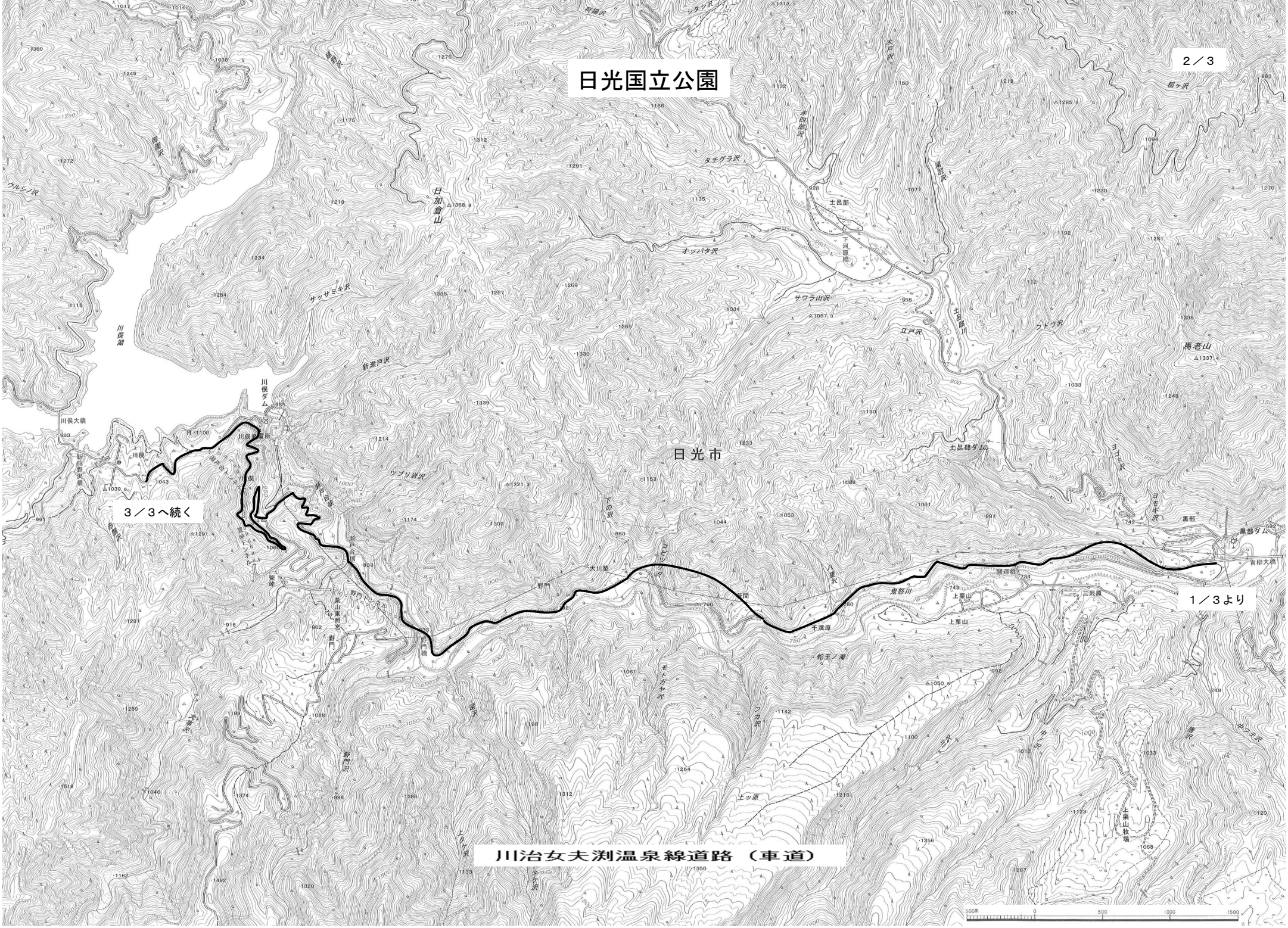
日光国立公園
2／3
日光市
3／3へ続く
1／3より
川治女夫渕温泉線道路（車道）
日加倉山
川俣湖
川俣ダム
川俣大橋
新熊野沢橋
川俣
土呂部
下河原橋
オッパタ沢
タチゲラ沢
サワラ山沢
サッザミキ沢
新瀬戸沢
ツブリ岩沢
土呂部川
土呂部ダム
江戸沢
クドウ沢
馬老山
稲ヶ沢
黒部
黒部ダム
青柳大橋
朋運橋
上栗山
三沢原
鬼怒川
八重沢
千滝原
蛇王ノ滝
野門
野門橋
太川発
上ッ原
上栗山牧場
500m
0
500
1000
1500

日光国立公園
3／3
終点
日光市
川俣温泉
川俣湖
川俣大橋
川俣
2／3より
手白山
湯沢噴泉塔
川治女夫渕温泉線道路（車道）
高薙山
西沢金山跡
500m
0
500
1000
1500

国立公園事業の決定、変更及び廃止案件数一覧表

上信越高原国立公園

事業種 / 事項		道路 車道	道路 歩道	広場	園地	宿舎	避難小屋	休憩所	案内所	野営場	運動場	スキー場	駐車場	給油施設	自動車運輸施設	索道運送施設	一般自動車道	係留施設	給水施設	排水施設	公衆浴場	公衆便所	植物園	博物展示施設	ゴルフ場	計
現行	事業決定件数	22	46	1	23	48	3	4	1	9	3	22	6	3		13	2	1	3	2	1	2	1	5	1	222 件
現行	(うち規模決定件数)	19	42	1	17	19	1	3	1	5	3	10	1	0		9	2	1	3	2	1	2	1	5	1	149 件
現行 規模	区域面積 (ha)			1.0	1,477.7	256.4		4.3	0.2	70.5	24.9	1,890.2	0.6	0.5				0.2	46,682.5	19,740.0	0.8			2.0	75.0	
現行 規模	路線距離 (km)	183.1	397.1													11.7	31.0									
現行 規模	最大宿泊者数 (人／日)					23,663				5,750																
現行 規模	最大輸送量 (人／時間)															12,000										
変更後	事業決定件数	26	57	1	23	33	4	4	1	11	3	13	6	3		17	2	1	3	2	1	2	1	5	1	220 件
変更後	(うち規模決定件数)	23	53	1	17	20	2	3	1	7	3	11	1	0		13	2	1	3	2	1	2	1	5	1	173 件
変更後 規模	区域面積 (ha)			1.0	1,477.7	256.4		4.3	0.2	108.0	24.9	1,890.2	0.6	0.5				0.2	46,682.5	19,740.0	0.8			2.0	75.0	
変更後 規模	路線距離 (km)	255.6	449.8													19.2	31.0									
変更後 規模	最大宿泊者数 (人／日)					23,663				6,950																
変更後 規模	最大輸送量 (人／時間)															22,800										
増減 事業決定件数	決定	4	11			1	1			2		1				4										24 件
増減 事業決定件数	変更		3																							3 件
増減 事業決定件数	内容明確化																									0 件
増減 事業決定件数	廃止					16						10														26 件
増減 規模	区域面積 (ha)									37.5																
増減 規模	路線距離 (km)	72.5	52.7													7.5										
増減 規模	最大宿泊者数 (人／日)									1,200																
増減 規模	最大輸送量 (人／時間)															10,800										

上信越高原国立公園
事業決定書

環境省告示第　　号
平成　年　月　日

事業決定事項	国立公園事業の名称及び種類	横湯地獄谷線道路（車道）
	国立公園事業の位置	[区域] 起点　長野県下高井郡山ノ内町（平穏・国立公園境界） 終点　長野県下高井郡山ノ内町（地獄谷）
	国立公園事業の規模	路線距離　1.2km 有効幅員　4.0m
	添付図面	区域図　1/25,000

参考事項	公園計画	施設計画	道路（車道）	環境省告示第17号 平成31年1月31日
		規制計画	第2種特別地域	環境省告示第17号 平成31年1月31日
	国立公園事業者（予定）		山ノ内町	
	工種		既設	
	備考		既存施設の把握	

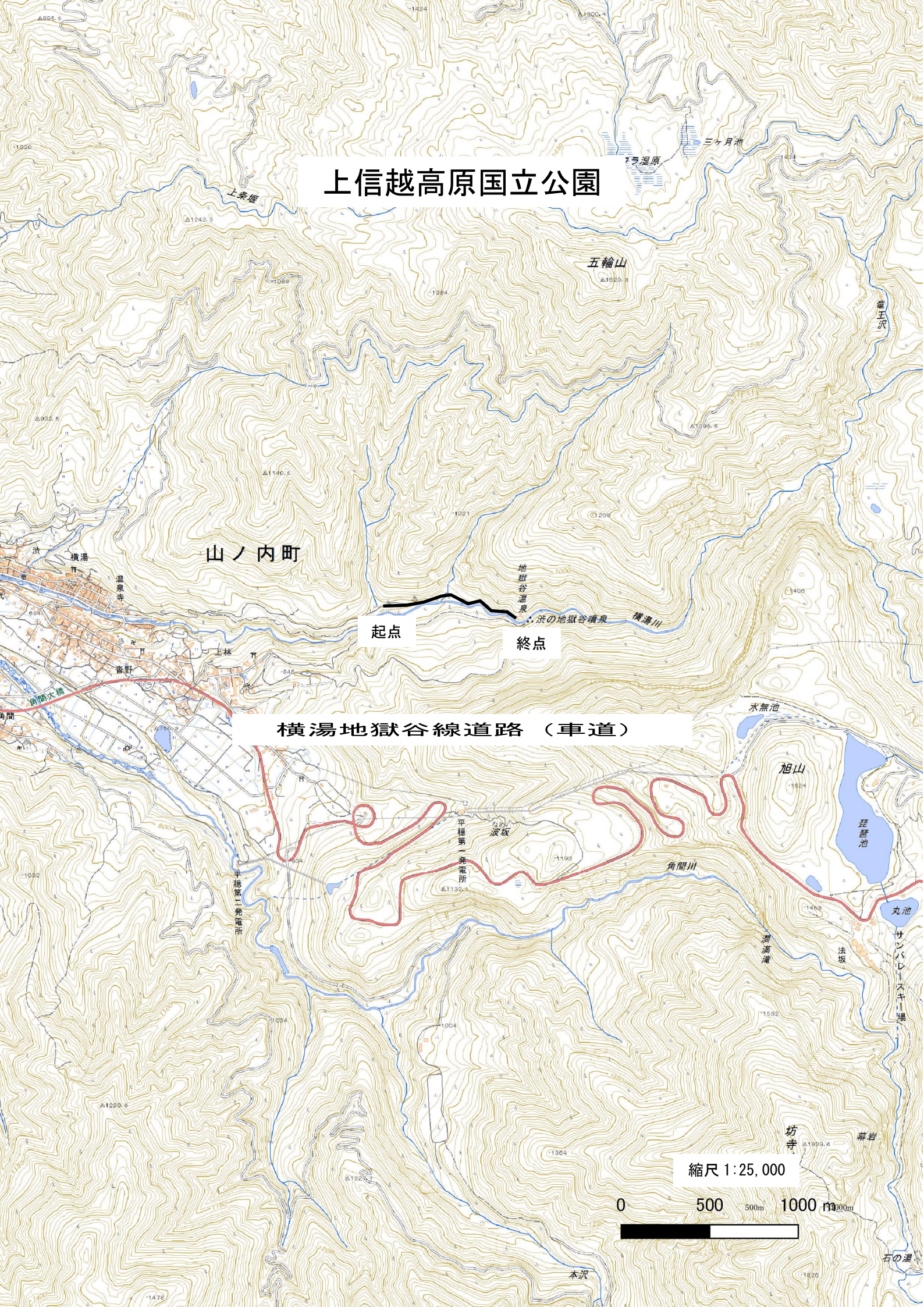
上信越高原国立公園
三ケ月池
上条堰
五輪山
竜王沢
山ノ内町
横湯
温泉寺
地獄谷温泉
渋の地獄谷噴泉
横湯川
起点
終点
上林
春野
角間大橋
角間
横湯地獄谷線道路 （車道）
水無池
旭山
琵琶池
平穏第一発電所
波坂
角間川
平穏第二発電所
丸池
法坂
サンバレースキー場
坊寺
本沢
石の湯
縮尺 1:25,000
0
500
1000 m

上信越高原国立公園
事業決定書

環境省告示第　　号
平成　年　月　日

事業決定事項	国立公園事業の名称及び種類	笠ヶ岳線道路（車道）
	国立公園事業の位置	[区域] 起点　長野県下高井郡山ノ内町（平床・車道分岐点） 終点　長野県下高井郡山ノ内町（笠ヶ岳峠）
	国立公園事業の規模	路線距離　5.0km 有効幅員　4.0m
	添付図面	区域図　1/25,000

参考事項	公園計画	施設計画	道路（車道）	環境省告示第17号 平成31年1月31日
		規制計画	第1種特別地域、第2種特別地域	環境省告示第17号 平成31年1月31日
	国立公園事業者（予定）		長野県	
	工種		既設	
	備考		既存施設の把握	

上信越高原国立公園
起点
終点
笠ヶ岳線道路 （車道）
高山村
山ノ内町
高山村
笠ヶ岳
志賀山
横手山スキー場
山田牧場
七味温泉
五色温泉
奥山田
唐沢
黒滝山
万座温泉スキー場
縮尺 1:25,000
500m
1000m

上信越高原国立公園
事業決定書

環境省告示第　　号
平成　年　月　日

事業決定事項	国立公園事業の名称及び種類	秋山線道路（車道）
	国立公園事業の位置	[区域] 起点　長野県下水内郡栄村（カヤノ平三叉路・車道分岐点） 終点　長野県下水内郡栄村（ムジナ平・国立公園境界）
	国立公園事業の規模	路線距離　11.3km 有効幅員　4.0m
	添付図面	区域図　1/25,000

参考事項	公園計画	施設計画	道路（車道）	環境省告示第17号 平成31年1月31日
		規制計画	第2種特別地域、第3種特別地域	環境省告示第17号 平成31年1月31日
	国立公園事業者（予定）		栄村	
	工種		既設	
	備考		既存施設の把握	

上信越高原国立公園
秋山線道路 （車道）
起点
終点
平村
栄村
遠見山
遠見の池川
鳥甲山
コバノ沢
オシバシ沢
鬼沢
大滝
雑魚川取入口
雑魚川
外川小屋
又七山
セハチ沢
ムトッ沢
シジミ沢
曲り沢
笠法師山
切明
切明発電所
中津川
和山
秋山郷
栃川
のよさの里
上ノ原
西ノ平
布岩
志賀高原
熟平
夜間瀬
縮尺 1:25,000
0
500
1000 m

上信越高原国立公園
事業決定書

環境省告示第　　号
平成　年　月　日

事業決定事項	国立公園事業の名称及び種類	蓮池野沢線道路（車道）
	国立公園事業の位置	[路線] [起点]　長野県下高井郡山ノ内町（蓮池・車道分岐） [終点]　長野県下高井郡山ノ内町（西発哺南） [終点]　長野県下高井郡山ノ内町（西発哺北） [終点]　長野県下高井郡山ノ内町（奥志賀高原） [終点]　長野県下高井郡木島平村（木島山北東・国立公園境界） [起点]　長野県下水内郡栄村（木島山北西・国立公園境界） [終点]　長野県下水内郡栄村（木島山北・国立公園境界） [起点]　長野県下水内郡栄村（川クルミ沢西・国立公園境界） [終点]　長野県下水内郡栄村（大次郎山南・国立公園境界） [起点]　長野県下水内郡栄村（大次郎山北・国立公園境界） [終点]　長野県下水内郡栄村（大次郎山北西・国立公園境界） [起点]　長野県下水内郡栄村（ムジナ沢西・国立公園境界） [終点]　長野県下高井郡野沢温泉村（毛無山南東・国立公園境界） [起点]　長野県下高井郡野沢温泉村（毛無山東・国立公園境界） [終点]　長野県下高井郡野沢温泉村（野沢温泉スキー場）
	国立公園事業の規模	路線距離　55.0km 有効幅員　4.0m
	添付図面	路線図　1/25,000

参考事項	公園計画	施設計画	道路（歩道）	環境省告示第17号 平成31年1月31日
		規制計画	第1種特別地域、第2種特別地域、第3種特別区域	環境省告示第17号 平成31年1月31日
	国立公園事業者（予定）		長野県、山ノ内町	
	工種		既設	
	備考		既存施設の把握	

上信越高原国立公園
野沢温泉村
終点
起点
終点
起点
終点
起点
終点
起点
終点
起点
終点
起点
終点
1／3
1
2
3
毛無山
赤藩
北入谷
栄村
大次郎山
本沢川
赤ダレ谷
サワラノ沢
川クルミ沢
本沢
東ノ沢
大ジ沢
三ジ山
秦ノ沢川
北野川
小シ沢川
ムジナ沢
城蔵山
木島山
台倉山
木島平村
北ドブ
大沢
遠見の池川
カヤの平牧場
コバノ沢
蓮池野沢線道路（車道）
カヤの平
縮尺 1:25,000
0
500
1000 m

2／3
1
2
3
上信越高原国立公園
島平村
高標山
剣沢
剣沢ダム
丸山
奥志賀牧場
又七山
源助沢
雑魚川
志賀高原
熟平
夜間瀬
奥志賀高原
大沢
終点
ガキ沢
クレキ沢
竜王スキーパーク
奥志賀高原スキー場
竜王山
ゴルフ場
大倉沢
焼額山
稚児池
大洞沢
中沢
吉沢
焼額山スキー場
アライタ沢
蓮池野沢線道路（車道）
上条堰
竜王沢
ごと見沢
山の神スキー場
雑魚川
ハシゴ沢
ダイヤモンドスキー場
上条用水路
一の瀬
ファミリースキー場
高天ケ原
西館山
タンネの森オコジョスキー場
東館山
縮尺 1:25,000
0
500
1000 m

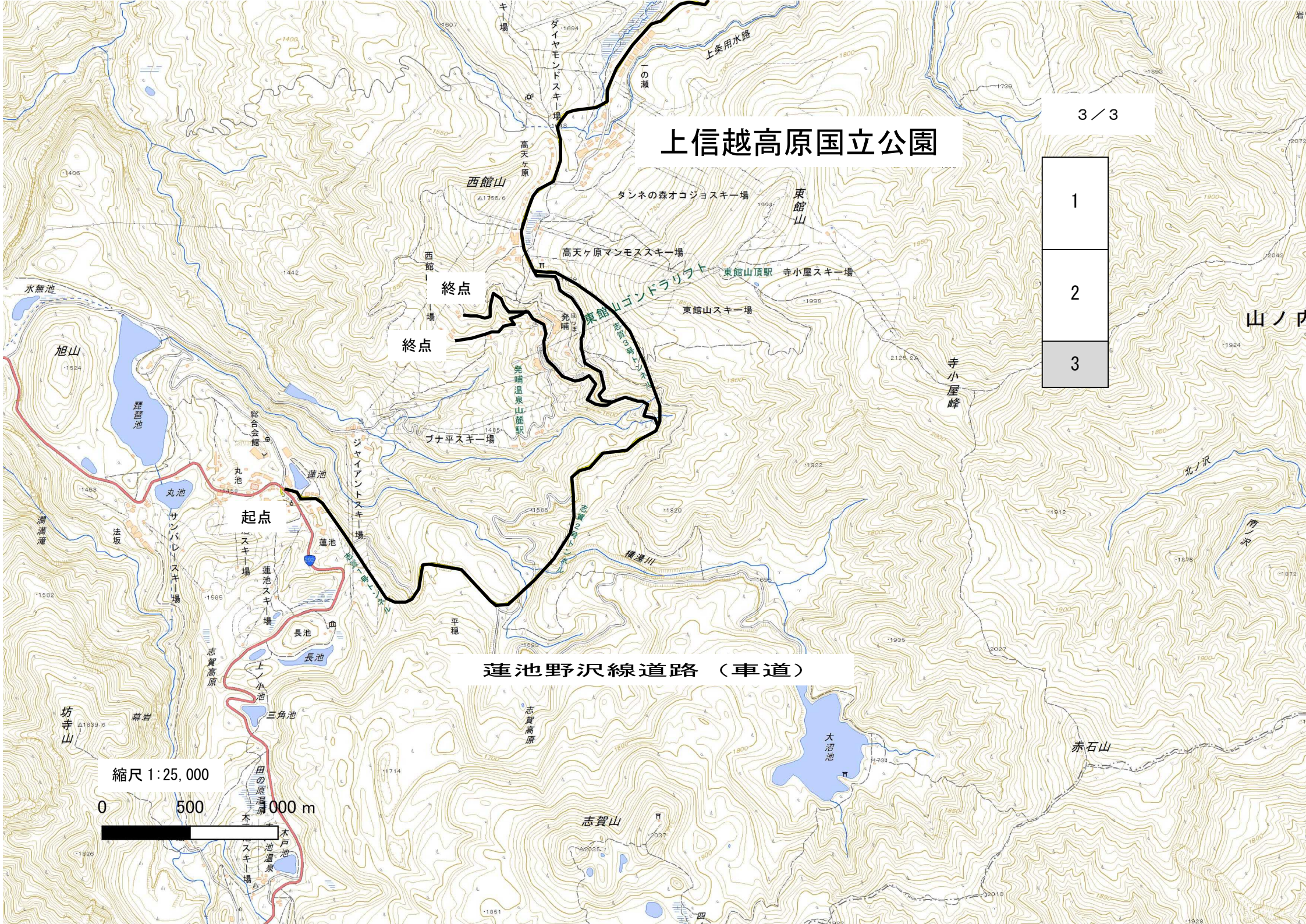
上信越高原国立公園
3／3
1
2
3
終点
終点
起点
蓮池野沢線道路 （車道）
縮尺 1:25,000
0 500 1000 m
西館山
東館山
タンネの森オコジョスキー場
高天ケ原マンモススキー場
東館山頂駅
寺小屋スキー場
東館山スキー場
東館山ゴンドラリフト
発哺温泉山麓駅
ブナ平スキー場
ジャイアントスキー場
蓮池
丸池
総合会館
サンバレースキー場
法坂
長池
三角池
志賀高原
大沼池
志賀山
赤石山
寺小屋峰
山ノ内
旭山
琵琶池
水無池
坊寺山
横湯川
北ノ沢
南ノ沢
上条用水路
一の瀬
高天ケ原
ダイヤモンドスキー場
発哺
平穏
田の原温泉
木戸池温泉

上信越高原国立公園
事業決定書

環境省告示第　　号
平成　年　月　日

事業決定事項	国立公園事業の名称及び種類	鳥甲山登山線道路（歩道）
	国立公園事業の位置	[区域] 起点　長野県下水内郡栄村（ムジナ平・国立公園境界） 終点　長野県下水内郡栄村（鳥甲山山頂）
	国立公園事業の規模	路線距離：4.4km
	添付図面	区域図　1/25,000

参考事項	公園計画	施設計画	道路（歩道）	環境省告示第17号 平成31年1月31日
		規制計画	第1種特別地域	環境省告示第17号 平成31年1月31日
	国立公園事業者（予定）		栄村	
	工種		既設	
	備考		既存施設の把握	

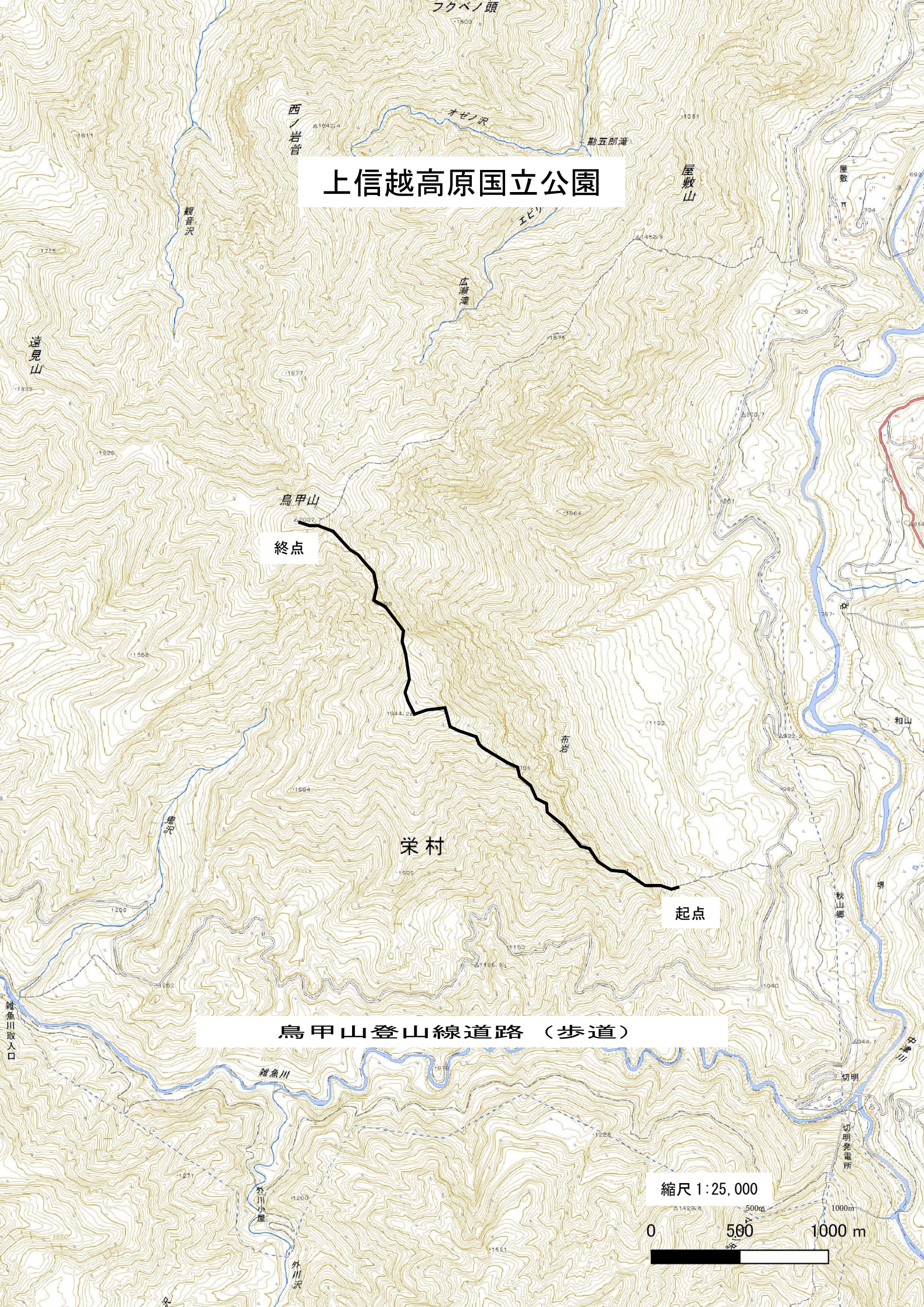
上信越高原国立公園
鳥甲山登山線道路（歩道）
終点
起点
鳥甲山
栄村
フクベノ頭
西ノ岩菅
オゼノ沢
勘五郎滝
屋敷山
観音沢
広瀬滝
遠見山
布岩
鬼沢
和山
秋山郷
雑魚川取入口
雑魚川
外川小屋
外川沢
切明
切明発電所
縮尺 1:25,000
0
500
1000 m

上信越高原国立公園
事業決定書

環境省告示第　　号
平成　年　月　日

事業決定事項	国立公園事業の名称及び種類	赤石山登山線道路（歩道）
	国立公園事業の位置	起点　長野県下高井郡山ノ内町（寺子屋峰・歩道分岐点） 終点　長野県下高井郡山ノ内町（赤石山・歩道合流点） 起点　長野県下高井郡山ノ内町（大沼池・歩道分岐点） 終点　長野県下高井郡山ノ内町（赤石山西・歩道合流点）
	国立公園事業の規模	路線距離　5.0km
	添付図面	区域図　1/25,000

参考事項	公園計画	施設計画	道路（歩道）	環境省告示第17号 平成31年1月31日
		規制計画	特別保護地区、第1種特別地域	環境省告示第17号 平成31年1月31日
	国立公園事業者（予定）		山ノ内町	
	工種		既設	
	備考		既存施設の把握	

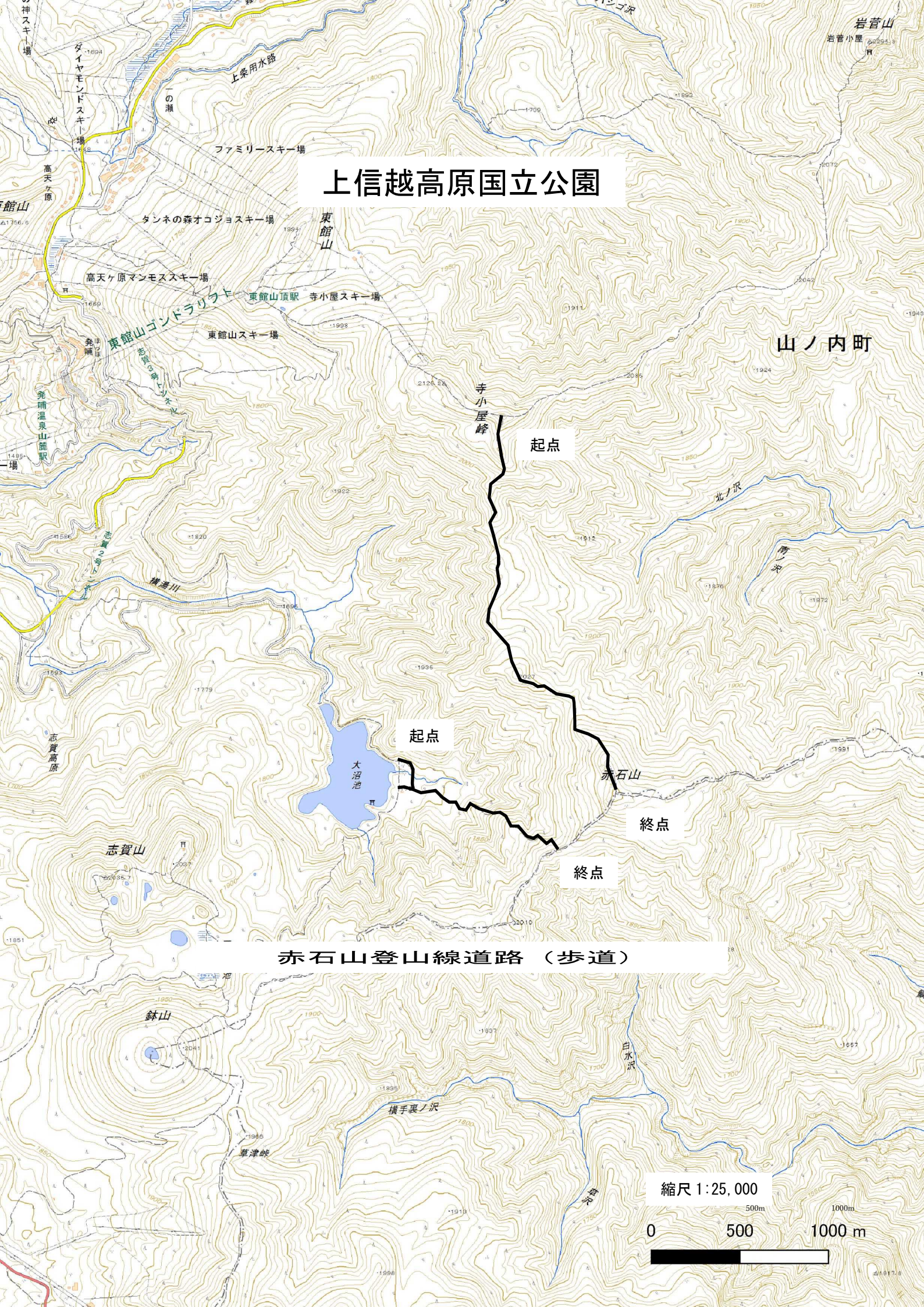
上信越高原国立公園
起点
終点
起点
終点
赤石山登山線道路（歩道）
山ノ内町
寺小屋峰
赤石山
大沼池
志賀山
鉢山
岩菅山
東館山
ダイヤモンドスキー場
上条用水路
一の瀬
ファミリースキー場
高天ヶ原
タンネの森オコジョスキー場
高天ヶ原マンモススキー場
東館山頂駅
寺小屋スキー場
東館山ゴンドラリフト
東館山スキー場
発哺
志賀3号トンネル
発哺温泉山麓駅
横湯川
志賀高原
北ノ沢
南ノ沢
白水沢
横手裏ノ沢
草津峠
縮尺 1:25,000
0
500
1000 m

上信越高原国立公園
事業決定書

環境省告示第　　号
平成　年　月　日

事業決定事項	国立公園事業の名称及び種類	焼額山登山線道路（歩道）
	国立公園事業の位置	起点　長野県下高井郡山ノ内町（一の瀬） 終点　長野県下高井郡山ノ内町（奥志賀高原）
	国立公園事業の規模	路線距離　7.3km
	添付図面	区域図　1/25,000

参考事項	公園計画	施設計画	道路（歩道）	環境省告示第17号 平成31年1月31日
		規制計画	第1種特別地域、第2種特別地域、第3種特別地域	環境省告示第17号 平成31年1月31日
	国立公園事業者（予定）		山ノ内町、民間	
	工種		既設	
	備考		既存施設の把握	

上信越高原国立公園

焼額山登山線道路 （歩道）

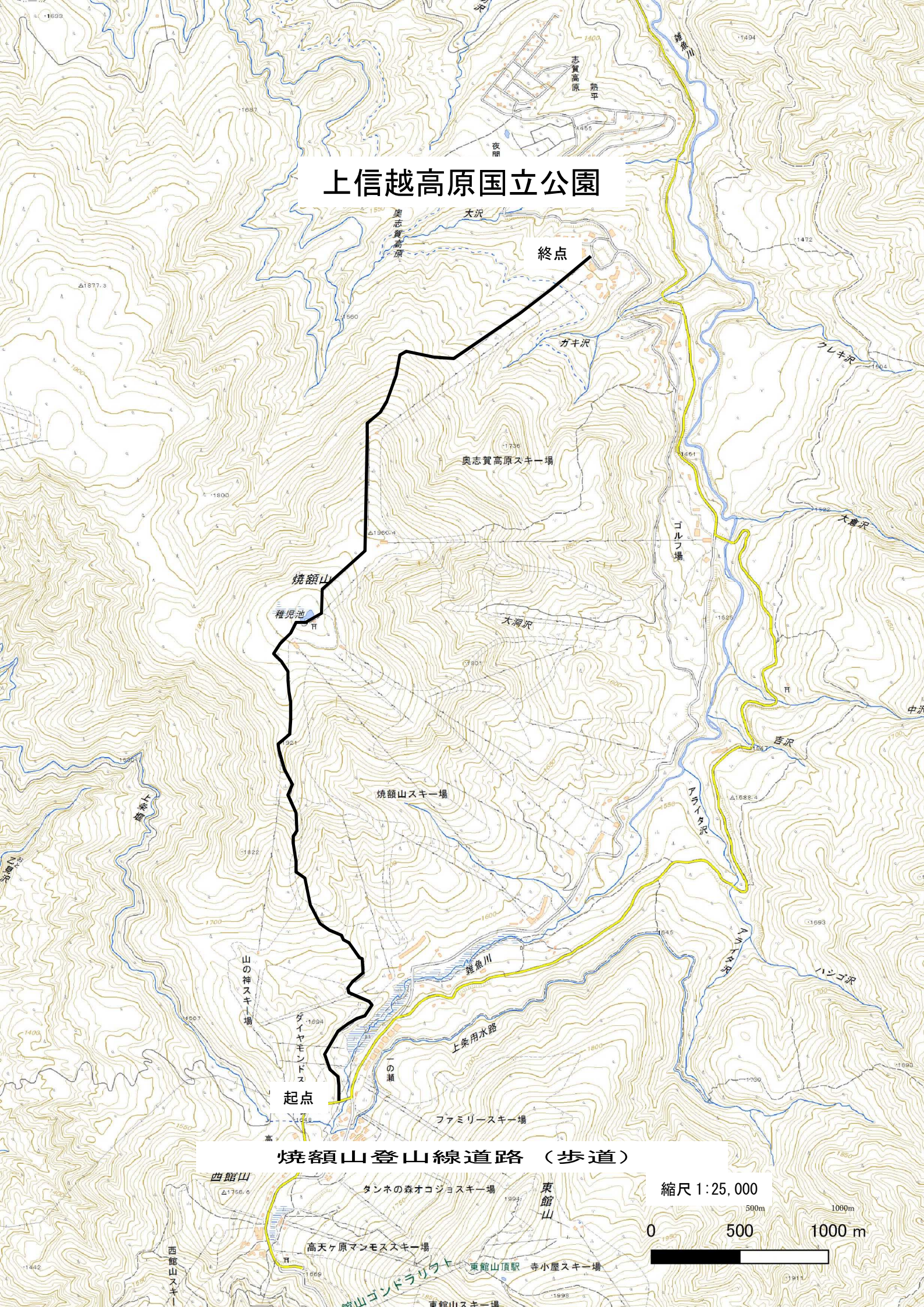

上信越高原国立公園
事業決定書

環境省告示第　　号
平成　年　月　日

事業決定事項	国立公園事業の名称及び種類	志賀高原宿舎
	国立公園事業の位置	[区域] 長野県下高井郡山ノ内町（志賀高原）
	国立公園事業の規模	区域面積　2547.5ha 最大宿泊者数　20,000人／日
	添付図面	区域図　1/25,000

参考事項	公園計画	施設計画	集団施設地区	環境省告示第17号 平成31年1月31日
		規制計画	第1種特別地域、第2種特別地域、第3種特別地域	環境省告示第17号 平成31年1月31日
	国立公園事業者（予定）		民間	
	工種		既設	
	備考		既存施設の把握	

上信越高原国立公園

1／2

1

2

竜王ロープウェイ
竜王スキーパーク
竜王山
奥志賀高原スキー場
ゴルフ場
焼額山
稚児池
大洞沢
焼額山スキー場
三ケ月池
アワラ湿原
五輪山
竜王沢
上条川
雑魚川
上条用水路
ファミリースキー場
タンネの森オコジョスキー場
西館山
東館山
高天ヶ原マンモススキー場
東館山頂駅
寺小屋スキー場
東館山スキー場
東館山ゴンドラリフト
発哺温泉山麓駅
ブナ平スキー場
ダイヤモンドスキー場
山の神スキー場
西館山スキー場
横湯川
氷無池
旭山
琵琶池
角間川
丸池
蓮池
サンバレースキー場
法坂
総合会館
丸池スキー場
寺小屋峰
坊寺山
志賀高原
長池
三角池
田の原湿原
志賀山
赤石山
縮尺 1:25,000
0 500 1000 m

志賀高原宿舎

上信越高原国立公園

縮尺 1:25,000

上信越高原国立公園
事業決定書

環境省告示第　　号
平成　年　月　日

事業決定事項	国立公園事業の名称及び種類	岩菅山避難小屋
	国立公園事業の位置	[区域] 長野県下高井郡山ノ内町（岩菅山）
	国立公園事業の規模	1箇所
	添付図面	区域図　1/25,000

参考事項	公園計画	施設計画	避難小屋	環境省告示第17号 平成31年1月31日
		規制計画	第1種特別地域	環境省告示第17号 平成31年1月31日
	国立公園事業者（予定）		山ノ内町	
	工種		既設	
	備考		既存施設の把握	

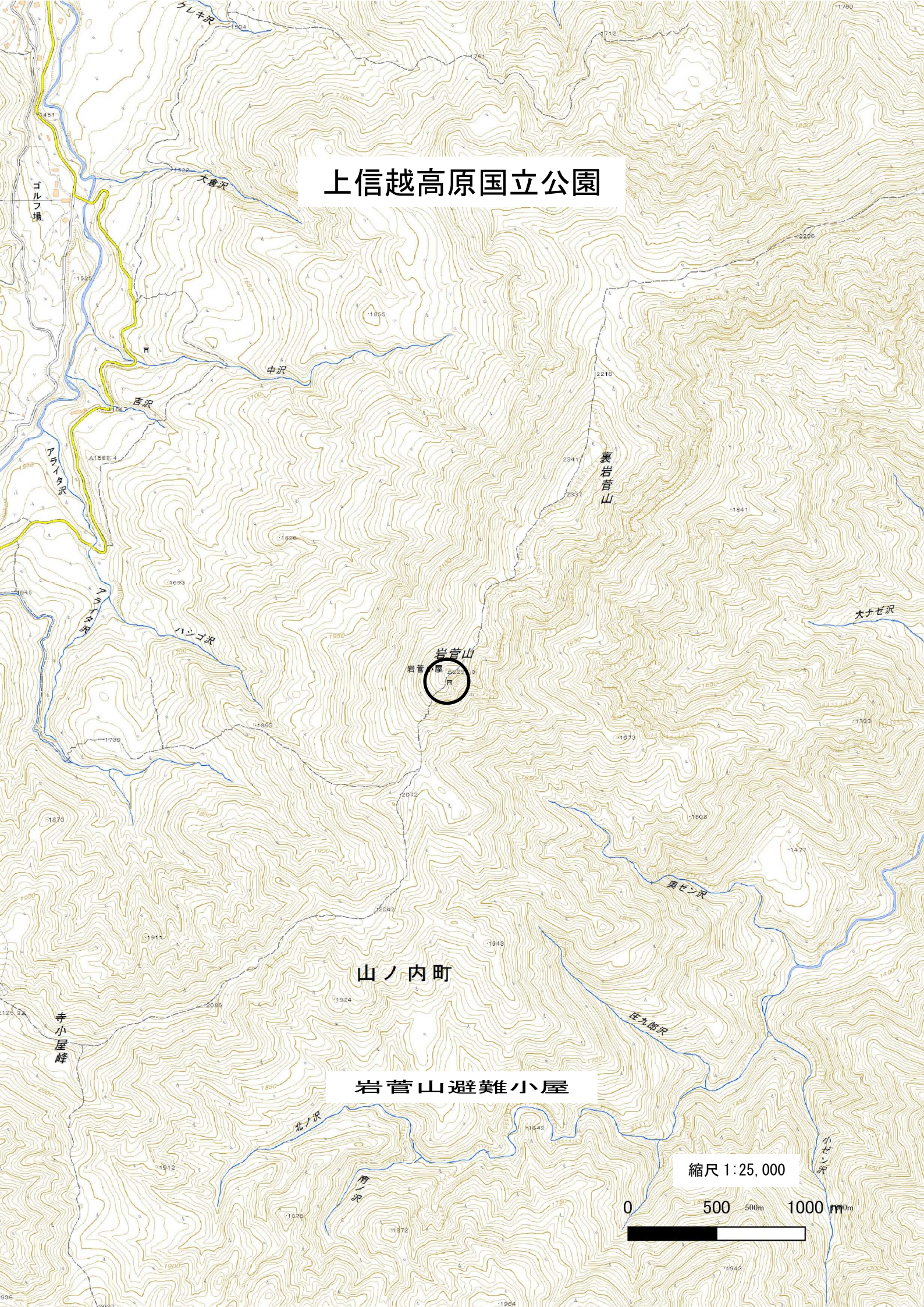
上信越高原国立公園
ゴルフ場
大倉沢
中沢
吉沢
アライタ沢
ハシゴ沢
裏岩菅山
岩菅山
大ナゼ沢
奥ゼン沢
山ノ内町
寺小屋峰
庄九郎沢
岩菅山避難小屋
北ノ沢
南ノ沢
小ゼン沢
縮尺 1:25,000
0
500
1000 m

上信越高原国立公園
事業決定書

環境省告示第　　号 平成　年　月　日

事業決定事項	国立公園事業の名称及び種類	カヤノ平野営場
	国立公園事業の位置	長野県下高井郡木島平村（カヤノ平）
	国立公園事業の規模	路線距離　19.5ha 最大宿泊者数　200人／日
	添付図面	区域図　1/25,000

参考事項	公園計画	施設計画	野営場	環境省告示第17号 平成31年1月31日
		規制計画	第3種特別地域	環境省告示第17号 平成31年1月31日
			普通地域	厚生省告示第183号 昭和24年9月7日
	国立公園事業者（予定）		木島平村	
	工種		既設	
	備考		既存施設の把握	

上信越高原国立公園
城蔵山
木島山
木島平村
北ドブ
大沢
カヤの平牧場
カヤノ平野営場
カヤの平
木島平村
高標山
縮尺 1:25,000
0
500
1000 m

上信越高原国立公園
事業決定書

環境省告示第　　号 平成　年　月　日

事業決定事項	国立公園事業の名称及び種類	巣鷹湖野営場
	国立公園事業の位置	[区域] 長野県下高井郡野沢温泉村（巣鷹湖）
	国立公園事業の規模	区域面積　18ha 最大宿泊者数　1,000人／日
	添付図面	区域図　1/25,000

参考事項	公園計画	施設計画	野営場	環境省告示第17号 平成31年1月31日
		規制計画	第3種特別地域	環境省告示第17号 平成31年1月31日
	国立公園事業者（予定）		民間	
	工種		既設	
	備考		既存施設の把握	

上信越高原国立公園
巣鷹湖野営場
栄村
栄村
栄村
野沢温泉村
水尾山
灯篭木峠
上ノ平高原
巣鷹湖
毛無山
赤滝
北入谷
スキー場
縮尺 1:25,000
0
500
1000 m

上信越高原国立公園
事業決定書

環境省告示第　　号 平成　年　月　日

事業決定事項	国立公園事業の名称及び種類	志賀高原スキー場
	国立公園事業の位置	[区域] 長野県下高井郡山ノ内町（志賀高原）
	国立公園事業の規模	区域面積　2547.5ha
	添付図面	区域図　1/25,000

参考事項	公園計画	施設計画	集団施設地区	環境省告示第17号 平成31年1月31日
		規制計画	第1種特別地域、第2種特別地域、第3種特別地域	環境省告示第17号 平成31年1月31日
	国立公園事業者（予定）		民間	
	工種		既設	
	備考		既存施設の把握	

上信越高原国立公園

1／2

1

2

縮尺 1:25,000

志賀高原スキー場

竜王ロープウェイ
竜王スキーパーク
竜王山
奥志賀高原スキー場
ゴルフ場
焼額山
稚児池
焼額山スキー場
三ヶ月池
アクラ湿原
五輪山
竜王沢
上条堰
山の神スキー場
ダイヤモンドスキー場
上条用水路
一の瀬
ファミリースキー場
高天ヶ原
西館山
タンネの森オコジョスキー場
東館山
高天ヶ原マンモススキー場
西館山スキー場
東館山頂駅
寺小屋スキー場
東館山ゴンドラ
東館山スキー場
発哺
発哺温泉山麓駅
寺小屋峰
ブナ平スキー場
水無池
旭山
琵琶池
総合会館
角間川
丸池
蓮池
ジャイアントスキー場
サンバロードスキー場
丸池スキー場
蓮池スキー場
長池
志賀高原
坊寺山
三角池
横湯川
大沼池
赤石山
志賀山
石の湯

上信越高原国立公園

1
2
琵琶池
総合会館
丸池
蓮池
ジャイアントスキー場
ブナ平スキー場
温泉山麓駅
法坂
サンバレースキー場
丸池スキー場
蓮池スキー場
長池
上ノ小池
三角池
志賀高原
横湯川
平穏
大沼池
志賀山
田の原湿原
木戸池スキー場
木戸池温泉
木戸池
石の湯
笠越
四十八池
鉢山
渋池
横手裏ノ沢
草津峠
熊の高
硯川
熊の湯スキー場
角間川
笠ヶ岳
横手山リフト
横手山・渋峠スキー場
高山村
山ノ内町
横手山
渋峠
渋峠ビュッテ
松川
縮尺 1:25,000
0
500
1000 m
高山村

上信越高原国立公園
事業決定書

環境省告示第　　号
平成　年　月　日

事業決定事項	国立公園事業の名称及び種類	一の瀬索道運送施設
	国立公園事業の位置	[区域] 起点　長野県下高井郡山ノ内町（一の瀬） 終点　長野県下高井郡山ノ内町（東館山）
	国立公園事業の規模	路線距離　1.5km 最大輸送量　3,000人／時
	添付図面	区域図　1/25,000

参考事項	公園計画	施設計画	索道運送施設	環境省告示第17号 平成31年1月31日
		規制計画	第2種特別地域	環境省告示第17号 平成31年1月31日
	国立公園事業者（予定）		民間	
	工種		既設	
	備考		既存施設の把握	

上信越高原国立公園

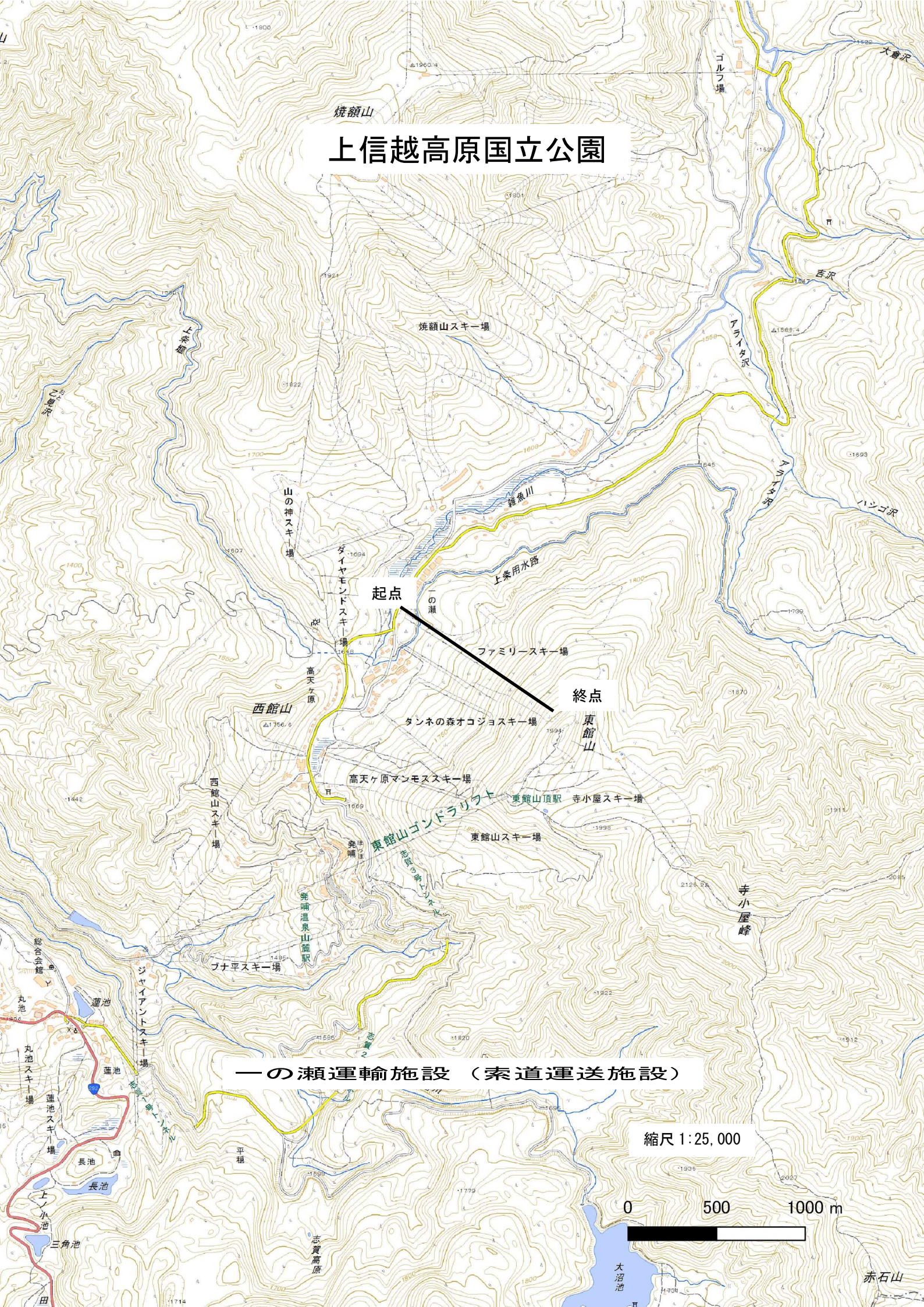
焼額山
焼額山スキー場
ゴルフ場
大倉沢
吉沢
アライタ沢
ハシゴ沢
上条堰
乙堰沢
山の神スキー場
ダイヤモンドスキー場
雑魚川
上条用水路
一の瀬
起点
ファミリースキー場
終点
高天ケ原
西館山
タンネの森オコジョスキー場
東館山
高天ケ原マンモススキー場
東館山頂駅
寺小屋スキー場
東館山ゴンドラリフト
東館山スキー場
西館山スキー場
発哺
発哺温泉山麓駅
寺小屋峰
ブナ平スキー場
総合会館
丸池
蓮池
ジャイアントスキー場
丸池スキー場
蓮池スキー場
長池
上ノ小池
三角池
平穏
志賀高原
大沼池
赤石山
一の瀬運輸施設 （索道運送施設）
縮尺 1:25,000
0
500
1000 m

上信越高原国立公園
事業決定書

環境省告示第　　号
平成　年　月　日

事業決定事項	国立公園事業の名称及び種類	奥志賀高原索道運送施設
	国立公園事業の位置	[区域] 起点　長野県下高井郡山ノ内町（奥志賀高原） 終点　長野県下高井郡山ノ内町（焼額山）
	国立公園事業の規模	路線距離　2.0km 最大輸送量　1,800人／時
	添付図面	区域図　1/25,000

参考事項	公園計画	施設計画	索道運送施設	環境省告示第17号 平成31年1月31日
		規制計画	第3種特別地域	環境省告示第17号 平成31年1月31日
	国立公園事業者（予定）		民間	
	工種		既設	
	備考		既存施設の把握	

上信越高原国立公園

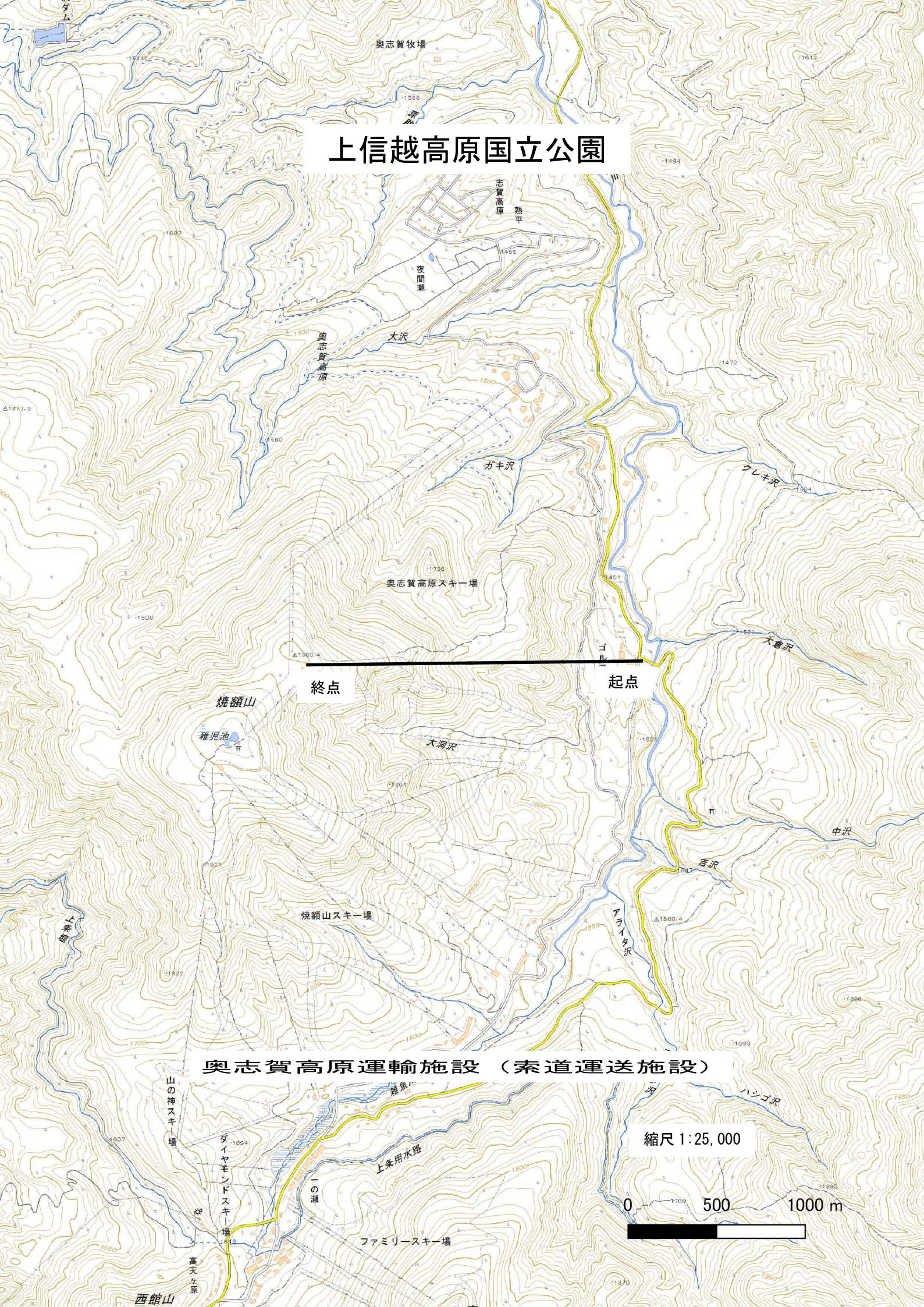

奥志賀高原運輸施設 （索道運送施設）

上信越高原国立公園
事業決定書

環境省告示第　　号
平成　年　月　日

事業決定事項	国立公園事業の名称及び種類	焼額山索道運送施設
	国立公園事業の位置	[区域] 起点　長野県下高井郡山ノ内町（焼額） 終点　長野県下高井郡山ノ内町（焼額山山頂）
	国立公園事業の規模	路線距離　2.5km 最大輸送量　3,000人／時
	添付図面	区域図　1/25,000

参考事項	公園計画	施設計画	索道運送施設	環境省告示第17号 平成31年1月31日
		規制計画	第3種特別地域	環境省告示第17号 平成31年1月31日
	国立公園事業者（予定）		民間	
	工種		既設	
	備考		既存施設の把握	

上信越高原国立公園

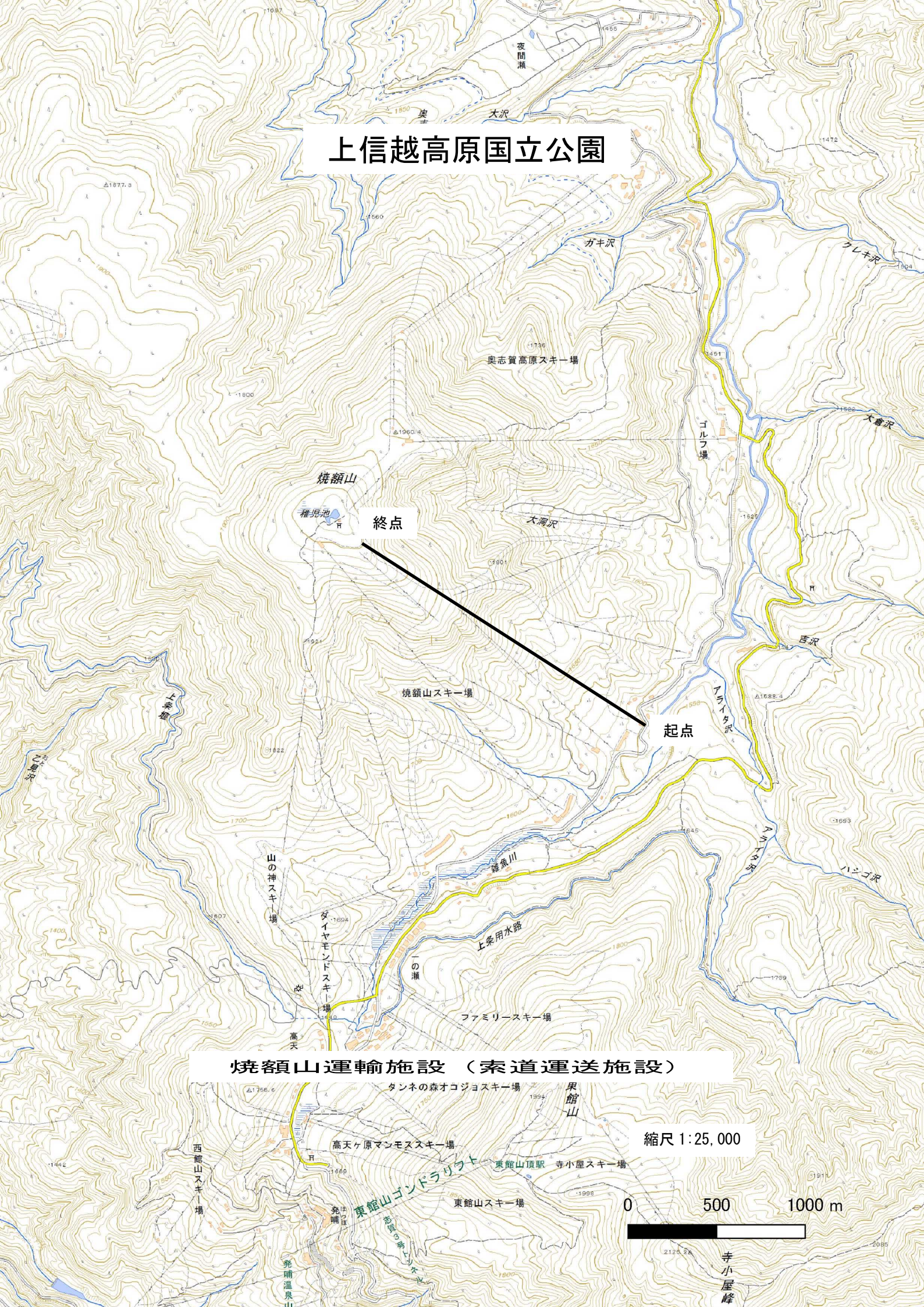

焼額山運輸施設 （索道運送施設）

上信越高原国立公園
事業決定書

環境省告示第　　号
平成　年　月　日

事業決定事項	国立公園事業の名称及び種類	熊の湯索道運送施設
	国立公園事業の位置	[区域] 起点　長野県下高井郡山ノ内町（熊の湯） 終点　長野県下高井郡山ノ内町（松尾根）
	国立公園事業の規模	路線距離　1.5km 最大輸送量　3,000人／時
	添付図面	区域図　1/25,000

参考事項	公園計画	施設計画	索道運送施設	環境省告示第17号 平成31年1月31日
		規制計画	第2種特別地域	環境省告示第17号 平成31年1月31日
	国立公園事業者（予定）		民間	
	工種		既設	
	備考		既存施設の把握	

上信越高原国立公園

起点
終点
熊の湯運輸施設 （索道運送施設）
縮尺 1:25,000
0
500
1000 m
高山村
山ノ内町
高山村
志賀高原
長池
土ノ小池
三角池
坊寺山
幕岩
石の湯
木戸池スキー場
木戸池温泉
木戸池
笠越
熊の湯
熊の湯スキー場
角間川
笠ヶ岳
志賀山
四十八池
鉢山
渋池
草津峠
横手山リフト
横手山・渋峠スキー場
六坊滝
松川
白糸沢
七味温泉
渋沢
万座山
黒湯山
山田峠

上信越高原国立公園
事業変更書

環境省告示第　　号 平成　年　月　日

		変更前	変更後
事業変更事項	国立公園事業の名称及び種類	志賀高原排水施設	志賀高原排水施設
	国立公園事業の位置	[区域] 長野県下高井郡山ノ内町（志賀高原）	[区域] 長野県下高井郡山ノ内町（志賀高原）
	国立公園事業の規模	区域面積　140ha 排水処理量　8,000m3	区域面積　140ha 排水処理量　12,000m3
	添付図面	路線図　1/25,000	路線図　1/25,000

参考事項	公園計画	施設計画	集団施設地区	環境省告示第17号 平成31年1月31日
		規制計画	第1種特別地域、第2種特別地域、第3種特別地域	環境省告示第17号 平成31年1月31日
	国立公園事業者（予定）		民間	
	工種		既設	
	備考		事業決定（昭和60年1月31日環境庁告示第13号）の変更 公園計画の変更に伴う整理（施設の把握に伴う排水処理量の変更）	

上信越高原国立公園

1／2

1

2

縮尺 1:25,000

0 500 1000 m

志賀高原排水施設

小丸山
竜王ロープウェイ
竜王スキーパーク
竜王山
奥志賀高原スキー場
ゴルフ場
焼額山
稚児池
大洞沢
三ヶ月池
アワラ湿原
焼額山スキー場
五輪山
竜王沢
上条堰
山の神スキー場
ダイヤモンドスキー場
上条用水路
一の瀬
ファミリースキー場
高天ヶ原
西館山
タンネの森オコジョスキー場
東館山
高天ヶ原マンモススキー場
東館山頂駅
寺小屋スキー場
東館山ゴンドラリフト
東館山スキー場
西館山スキー場
発哺温泉山麓駅
ブナ平スキー場
寺小屋峰
水無池
旭山
琵琶池
角間川
丸池
蓮池
サンバレースキー場
法坂
丸池スキー場
蓮池スキー場
長池
横湯川
平穏
志賀高原
坊寺山
赤石山
洪の地獄谷噴泉
横湯川
奥志賀高原
大沢
ガキ沢
クレキ沢
大倉沢
吉沢
アライタ沢
ハシゴ沢
夜間瀬
熟平
志賀高原
焼額山

上信越高原国立公園

2／2

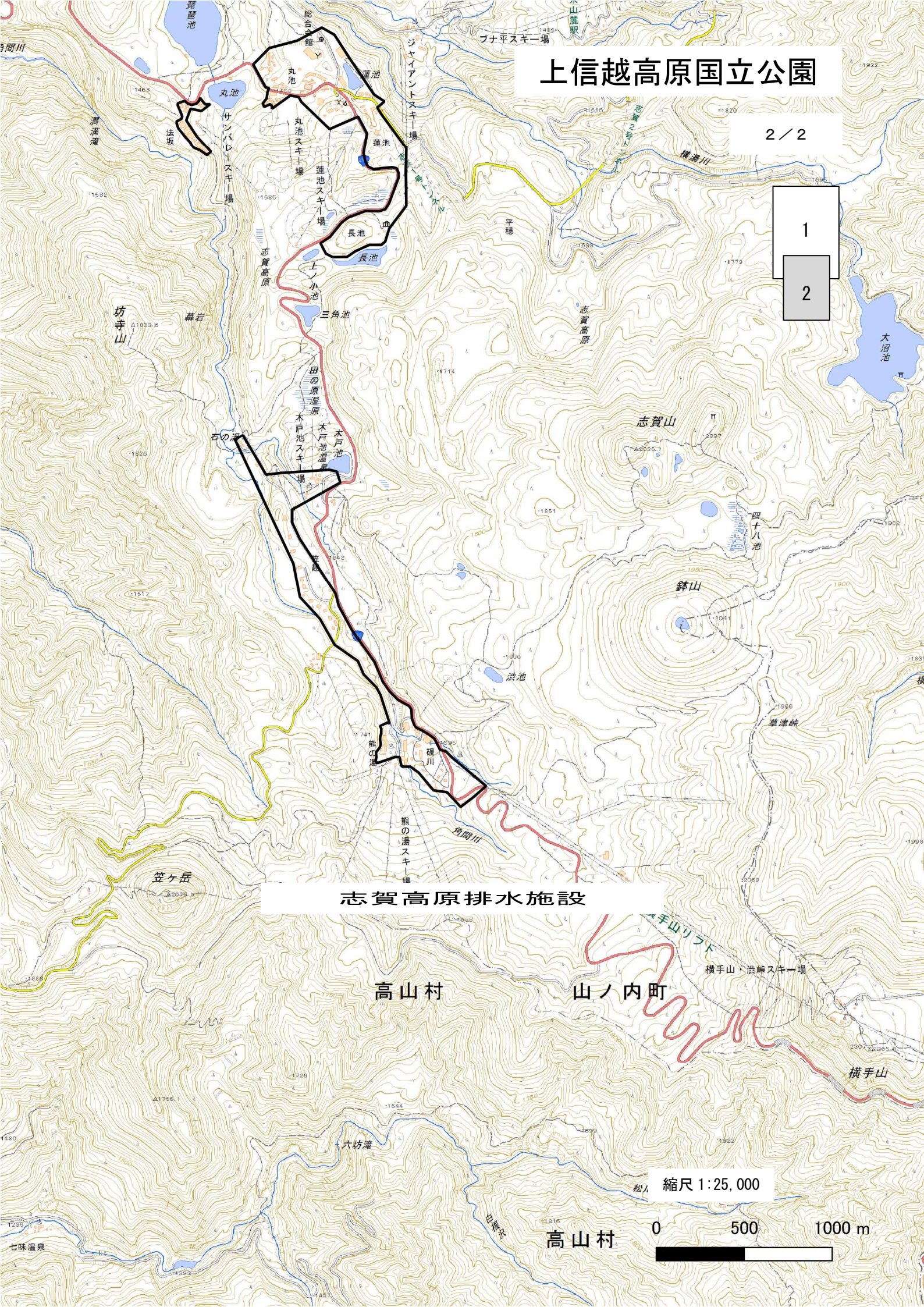

志賀高原排水施設

上信越高原国立公園
事業変更書

環境省告示第　号 平成　年　月　日

		変更前	変更後
事業変更事項	国立公園事業の名称及び種類	切明発哺線道路（歩道）	岩菅山登山線道路（歩道）
	国立公園事業の位置	[路線] ［起点］ 長野県下水内郡栄村（切明中津川） ［終点］ 長野県下高井郡山ノ内町（発哺）	[路線] ［起点］ 長野県下高井郡山ノ内町（一の瀬） ［起点］ 長野県下高井郡山ノ内町（聖平） ［終点］ 長野県下高井郡山ノ内（岩菅山ノッキリ・歩道合流点）
	国立公園事業の規模	路線距離　24km （平成7年8月21日事業決定）	路線距離　7.1km
	添付図面	路線図　1/25,000	路線図　1/25,000

参考事項	公園計画	施設計画	道路（歩道）	環境省告示第17号 平成31年1月31日
		規制計画	第１種特別地域、第２種特別地域	環境省告示第17号 平成31年1月31日
	国立公園事業者（予定）		山ノ内町	
	工種		既設	
	備考		事業決定（平成7年8月21日付環境省告示第60号）の変更 公園計画の変更に伴う整理（起終点の変更）	

上信越高原国立公園

奥志賀高原スキー場
大倉沢
焼額山
稚児池
大洞沢
中沢
吉沢
焼額山スキー場
アライタ沢
起点
雑魚川
山の神スキー場
ダイヤモンドスキー場
上条用水路
一の瀬
ハシゴ沢
岩菅山
岩菅小屋
起点
ファミリースキー場
終点
岩菅山登山線道路（歩道）
高天ヶ原
タンネの森オコジョスキー場
東館山
高天ヶ原マンモススキー場
東館山頂駅
寺小屋スキー場
東館山ゴンドラリフト
東館山スキー場
山ノ内町
発哺
志賀3号トンネル
寺小屋峰
発哺温泉山麓駅
北ノ沢
南ノ沢
横湯川
縮尺 1:25,000
0
500
1000 m

上信越高原国立公園
事業変更書

環境省告示第　　号 平成　年　月　日

		変更前	変更後
事業変更事項	国立公園事業の名称及び種類	岩菅山道路	東館山切明縦走線道路（歩道）
	国立公園事業の位置	[路線] [起点]長野県下高井郡山ノ内町（志賀高原東館山） [終点]　長野県下高井郡山ノ内町（岩菅山）	[路線] [起点]　長野県下高井郡山ノ内町（東館山山頂） [終点]　長野県下水内郡栄村（切明・国立公園境界）
	国立公園事業の規模	路線距離　5.3km　（昭和36年10月24日事業決定）	路線距離　19km
	添付図面	路線図　1/25,000	路線図　1/25,000

参考事項	公園計画	施設計画	道路（歩道）	環境省告示第17号 平成31年1月31日
		規制計画	第１種特別地域、第２種特別地域	環境省告示第17号 平成31年1月31日
	国立公園事業者（予定		長野県	
	工種		既設	
	備考		事業決定（昭和36年10月24日付厚生省告示第359号）の変更 公園計画の変更に伴う整理（起終点の変更）	

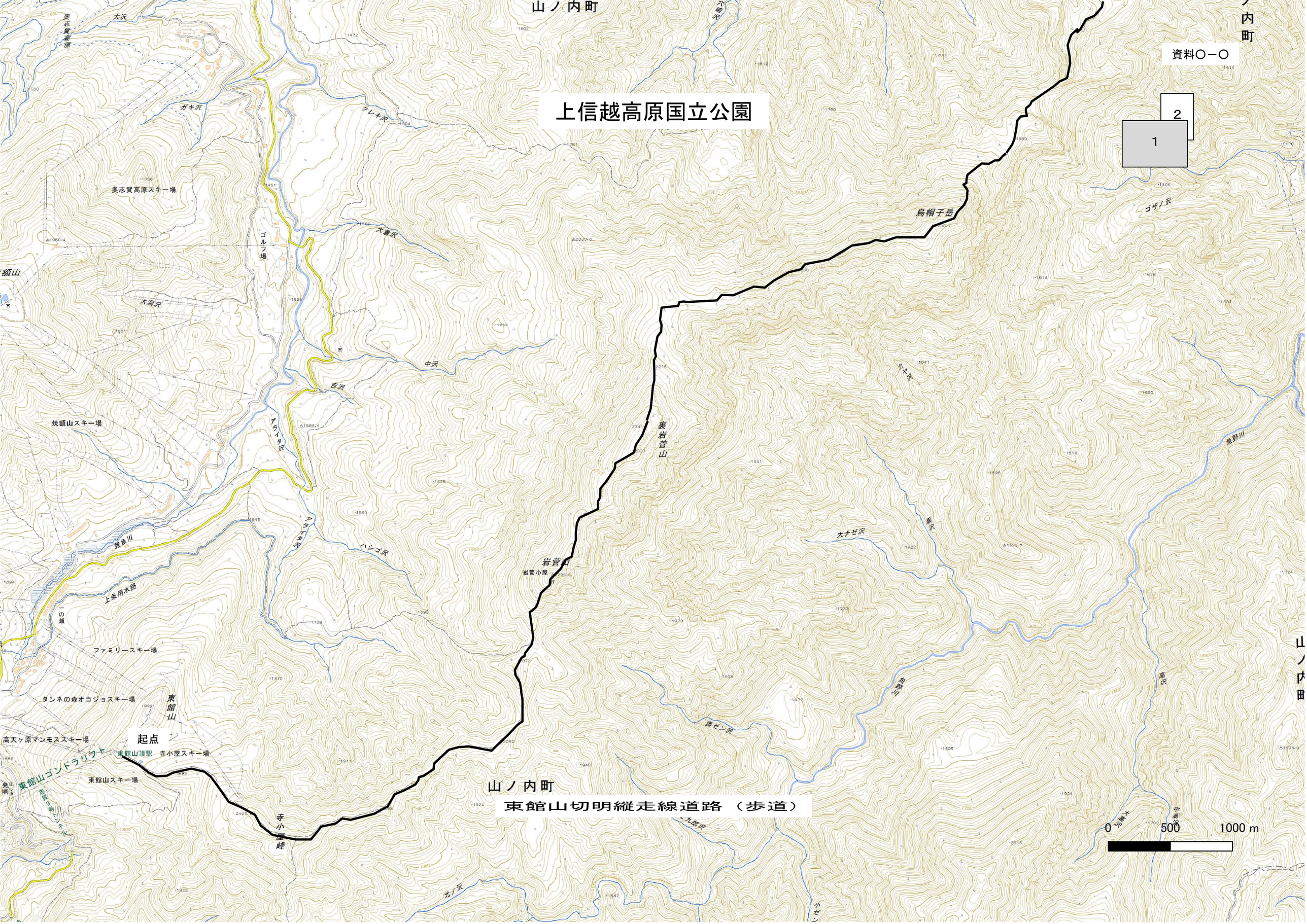
資料○－○
上信越高原国立公園
山ノ内町
1
2
起点
東館山切明縦走線道路 （歩道）
0
500
1000 m
烏帽子岳
裏岩菅山
岩菅山
岩菅小屋
寺小屋峰
東館山
東館山頂駅
寺小屋スキー場
東館山スキー場
東館山ゴンドラリフト
高天ヶ原マンモススキー場
タンネの森オコジョスキー場
ファミリースキー場
奥志賀高原スキー場
焼額山スキー場
ゴルフ場
奥志賀高原
大沢
ガキ沢
クレキ沢
大倉沢
大洞沢
中沢
吾沢
アライタ沢
ハジコ沢
雑魚川
上条用水路
一の瀬
ゴザノ沢
大ナゼ沢
黒沢
奥ゼン沢
高沢
焼野川
大倉沢
中尚沢
北ノ沢
小ゼン沢

上信越高原国立公園
栄村
秋山郷
堺
中津川
切明
終点
2
1
雑魚川
切明発電所
外川小屋
外川沢
シジミ沢
シジミ沢
曲り沢
鬼沢
笠法師山
山ノ内町
中津川
烏帽子岳
ゴザノ沢
東館山切明縦走線道路（歩道）
栄村
0
500
1000 m
縮尺 1:25,000

上信越高原国立公園
事業変更書

環境省告示第　　号 平成　年　月　日

		変更前	変更後
事業変更事項	国立公園事業の名称及び種類	志賀高原道路（園路）	自然探勝路線道路（歩道）
	国立公園事業の位置	[路線] ［起点］ 長野県下高井郡山ノ内町　志賀高原　琵琶池 ［終点］ 長野県下高井郡山ノ内町　志賀高原　熊の湯	[路線] ［起点］ 長野県下高井郡山ノ内町（蓮池） ［終点］ 長野県下高井郡山ノ内町（硯川）
	国立公園事業の規模	路線距離　5.8km　（昭和39年6月13日事業決定）	路線距離　6.8km
	添付図面	路線図　1/25,000	路線図　1/25,000

参考事項	公園計画	施設計画	道路（歩道）	環境省告示第17号 平成31年1月31日
		規制計画	特別保護地区、第2種特別地域	環境省告示第17号 平成31年1月31日
	国立公園事業者（予定		山ノ内町	
	工種		既設	
	備考		事業決定（昭和39年6月13日厚生省告示第274号）の変更 公園計画の変更に伴う整理（集団施設地区から道路（歩道）への振替に伴う名称変更）	

上信越高原国立公園

起点
終点
自然探勝路線道路（歩道）
縮尺 1:25,000
0 500 1000 m
高山村
山ノ内町
西館山
タンネの森オコジョスキー場
高天ヶ原マンモススキー場
東館山ゴンドラリフト
東館山スキー場
発哺
発哺温泉山麓駅
ブナ平スキー場
ジャイアントスキー場
総合会館
丸池
蓮池
丸池スキー場
蓮池スキー場
長池
上ノ池
三角池
田の原湿原
木戸池温泉
木戸池スキー場
笠越
石の湯
熊の湯
硯川
渋池
草津峠
四十八池
鉢山
志賀山
志賀高原
平穏
横手山・渋峠スキー場
横手山リフト
笠ヶ岳
角間川
横湯川
氷無池
旭山
琵琶池
法坂
サンバレースキー場
坊寺山
幕岩
本沢
地獄谷噴泉
志賀1号トンネル
志賀2号トンネル
志賀3号トンネル

上信越高原国立公園
事業廃止書

環境省告示第　号 平成　年　月　日

事業廃止事項	国立公園事業の名称及び種類	志賀高原ぶな平宿舎
	国立公園事業の位置	[区域] 長野県下高井郡山ノ内町（志賀高原ぶな平）
	国立公園事業の規模	
	添付図面	区域図　1/25,000

参考事項	公園計画	施設計画	集団施設地区	環境省告示第17号 平成31年1月31日
		規制計画	第2種特別地域	環境省告示第17号 平成31年1月31日
	備考		事業決定（昭和42年3月29日厚生省告示第120号）の廃止 志賀高原宿舎事業へ振替	

上信越高原国立公園

焼額山スキー場
上条堰
竜王沢
山の神スキー場
ダイヤモンドスキー場
雑魚川
上条用水路
一の瀬
ファミリースキー場
高天ヶ原
西館山
タンネの森オコジョスキー場
東館山
高天ヶ原マンモススキー場
東館山頂駅
寺小屋ス
東館山ゴンドラリフト
東館山スキー場
西館山スキー場
発哺
志賀3号トンネル
発哺温泉山麓駅
氷無池
旭山
琵琶池
総合会館
ブナ平スキー場
角間川
丸池
蓮池
ジャイアントス
ブナ平宿舎
渕満滝
法坂
サンバレースキー場
横湯川
蓮池スキー場
長池
志賀高原
上ノ小池
三角池
平穂
坊寺山
幕岩
田の原温原
木戸池スキー場
木戸池温泉
木戸池
石の湯
志賀山
四十八池
笠越
縮尺 1:25,000
0
500
1000 m

上信越高原国立公園
事業廃止書

環境省告示第　号 平成　年　月　日

事業廃止事項	国立公園事業の名称及び種類	河原小屋宿舎
	国立公園事業の位置	[区域] 長野県下高井郡山ノ内町（志賀高原河原小屋）
	国立公園事業の規模	
	添付図面	区域図　1/25,000

参考事項	公園計画	施設計画	集団施設地区	環境省告示第17号 平成31年1月31日
		規制計画	第2種特別地域	環境省告示第17号 平成31年1月31日
	備考		事業決定（昭和41年8月26日厚生省告示第393号）の廃止 志賀高原宿舎事業へ振替	

上信越高原国立公園

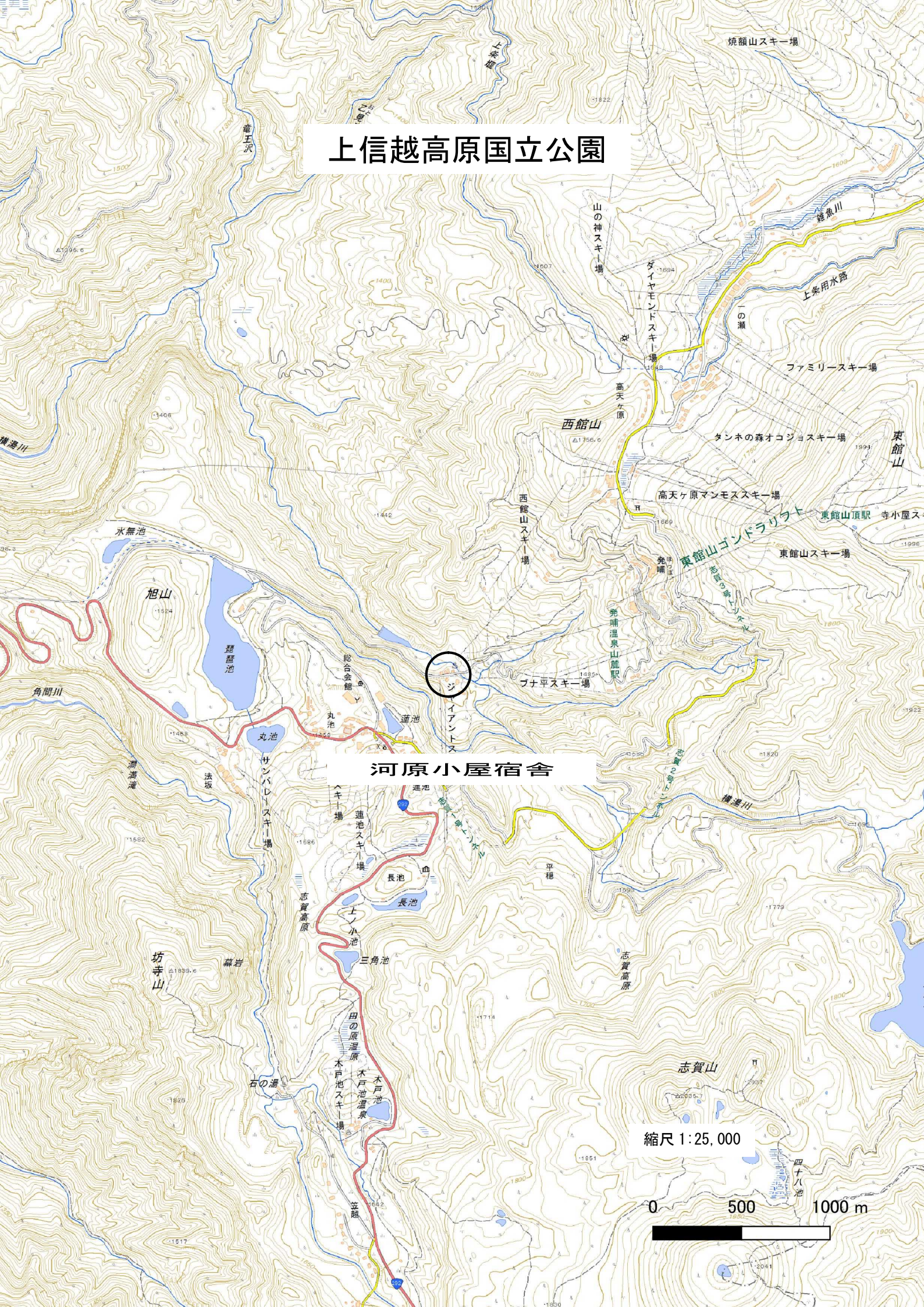
河原小屋宿舎
焼額山スキー場
上条越
竜王沢
山の神スキー場
ダイヤモンドスキー場
雑魚川
上条用水路
一の瀬
ファミリースキー場
高天ケ原
西館山
タンネの森オコジョスキー場
東館山
高天ケ原マンモススキー場
東館山頂駅
寺小屋ス
東館山ゴンドラリフト
東館山スキー場
西館山スキー場
発哺
志賀3号トンネル
発哺温泉山麓駅
ブナ平スキー場
横湯川
氷無池
旭山
瑞穂池
総合会館
丸池
蓮池
角間川
法坂
サンバレースキー場
蓮池スキー場
長池
志賀高原
上ノ小池
三角池
幕岩
坊寺山
田の原温原
木戸池スキー場
木戸池温泉
木戸池
石の湯
笠越
平穂
志賀高原
志賀山
四十八池
縮尺 1:25,000
0
500
1000 m

上信越高原国立公園
事業廃止書

環境省告示第　号 平成　年　月　日

事業廃止事項	国立公園事業の名称及び種類	熊の湯宿舎
	国立公園事業の位置	[区域] 長野県下高井郡山ノ内町池ノ平（熊の湯）
	国立公園事業の規模	区域面積　3.6ha 最大宿泊者数　1,880人／日
	添付図面	区域図　1/25,000

参考事項	公園計画	施設計画	集団施設地区	環境省告示第17号 平成31年1月31日
		規制計画	第2種特別地域	環境省告示第17号 平成31年1月31日
	備考		事業決定（昭和31年7月24日厚生省告示第200号）の廃止 志賀高原宿舎事業へ振替	

上信越高原国立公園
熊の湯宿舎
高山村
山ノ内町
横手山リフト
横手山・渋峠スキー場
志賀山
四十八池
鉢山
草津峠
渋池
志賀高原
三角池
坊寺山
幕岩
石の湯
田の原湿原
木戸池
木戸池温泉
木戸池スキー場
笠越
熊の湯
角間川
笠ケ岳
六坊滝
松川
七味温泉
渋沢
横湯川
蓮池
蓮池スキー場
丸池スキー場
サンバレースキー場
法坂
縮尺 1:25,000
0
500
1000 m

上信越高原国立公園
事業廃止書

環境省告示第　号
平成　年　月　日

事業廃止事項	国立公園事業の名称及び種類	志賀高原一の瀬宿舎
	国立公園事業の位置	[区域] 長野県下高井郡山ノ内町（志賀高原一の瀬）
	国立公園事業の規模	
	添付図面	区域図　1/25,000

参考事項	公園計画	施設計画	集団施設地区	環境省告示第17号 平成31年1月31日
		規制計画	第2種特別地域	環境省告示第17号 平成31年1月31日
	備考		事業決定（昭和38年11月29日厚生省告示第538号）の廃止 志賀高原宿舎事業へ振替	

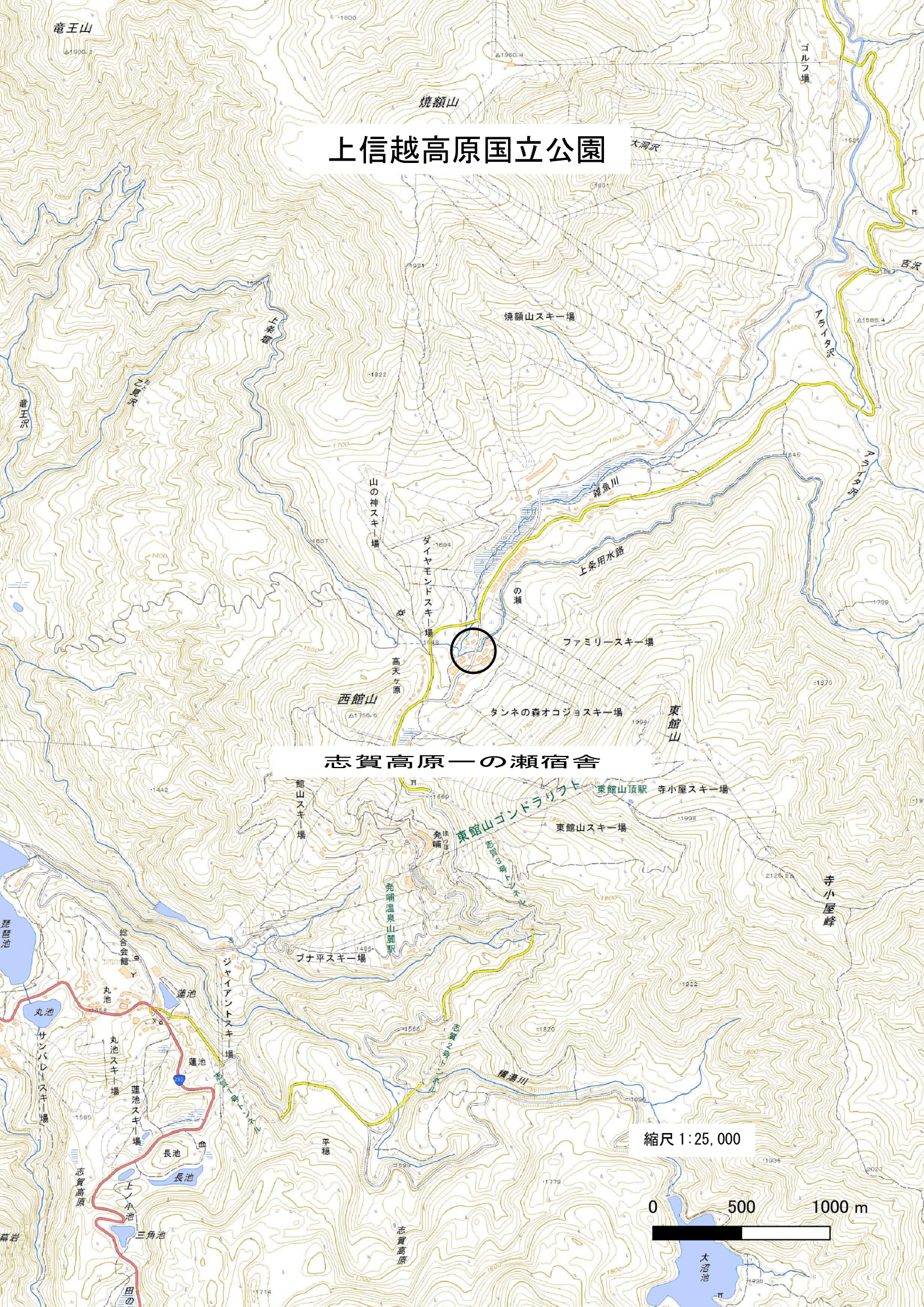
上信越高原国立公園
志賀高原一の瀬宿舎
竜王山
焼額山
ゴルフ場
焼額山スキー場
上条宿
竜王沢
アライタ沢
吉沢
鱒魚川
山の神スキー場
ダイヤモンドスキー場
上条用水路
一の瀬
ファミリースキー場
高天ケ原
西館山
タンネの森オコジョスキー場
東館山
館山スキー場
東館山ゴンドラリフト
東館山頂駅
寺小屋スキー場
東館山スキー場
発哺
志賀3号トンネル
発哺温泉山麓駅
寺小屋峰
ブナ平スキー場
琵琶池
総合会館
丸池
蓮池
ジャイアントスキー場
サンバレースキー場
丸池スキー場
蓮池スキー場
志賀2号トンネル
横湯川
長池
平穏
志賀高原
上ノ小池
三角池
大沼池
縮尺 1:25,000
0
500
1000 m

上信越高原国立公園
事業廃止書

環境省告示第　号
平成　年　月　日

事業廃止事項	国立公園事業の名称及び種類	志賀高原丸池宿舎
	国立公園事業の位置	[区域] 長野県下高井郡山ノ内町大字平穏（丸池）
	国立公園事業の規模	
	添付図面	区域図　1/25,000

参考事項	公園計画	施設計画	集団施設地区	環境省告示第17号 平成31年1月31日
		規制計画	第2種特別地域	環境省告示第17号 平成31年1月31日
	備考		事業決定（昭和34年10月26日厚生省告示第306号）の廃止 志賀高原宿舎事業へ振替	

上信越高原国立公園

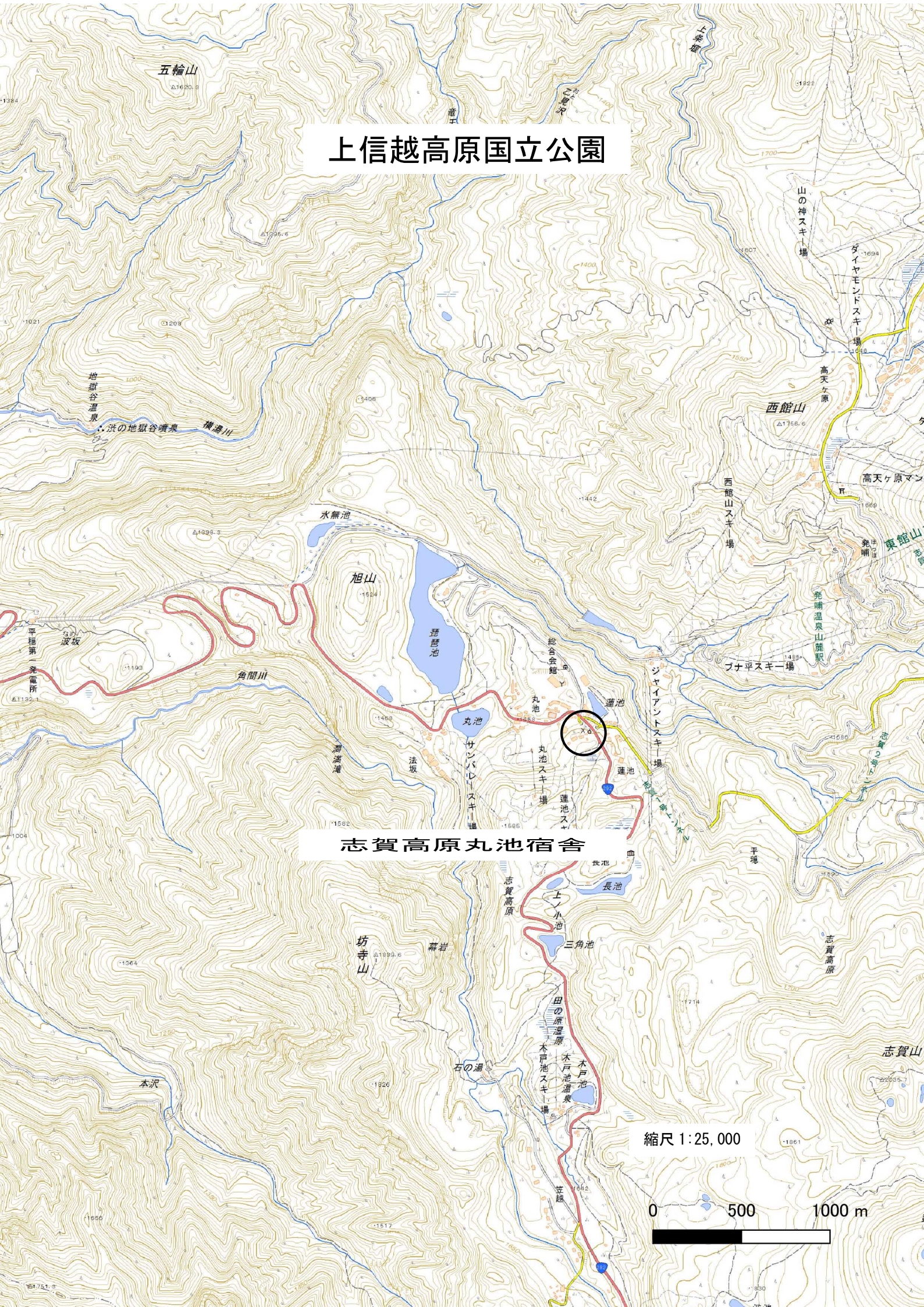
五輪山
地獄谷温泉
洪の地獄谷噴泉
横湯川
氷無池
旭山
琵琶池
平穏第一発電所
波坂
角間川
総合会館
丸池
蓮池
サンバレースキー場
丸池スキー場
蓮池スキー場
ジャイアントスキー場
法坂
渕満滝
ブナ平スキー場
西館山スキー場
西館山
高天ケ原
高天ケ原マン
ダイヤモンドスキー場
山の神スキー場
発哺
発哺温泉山麓駅
東館山
志賀高原丸池宿舎
長池
上ノ小池
三角池
志賀高原
坊寺山
幕岩
田の原温泉
木戸池
木戸池温泉
木戸池スキー場
石の湯
本沢
笠越
志賀山
平穏
縮尺 1:25,000
0
500
1000 m

上信越高原国立公園
事業廃止書

環境省告示第　号 平成　年　月　日

事業廃止事項	国立公園事業の名称及び種類	志賀高原高天ヶ原宿舎
	国立公園事業の位置	[区域] 長野県下高井郡山ノ内町（志賀高原高天ヶ原）
	国立公園事業の規模	
	添付図面	区域図　1/25,000

参考事項	公園計画	施設計画	集団施設地区	環境省告示第17号 平成31年1月31日
		規制計画	第2種特別地域	環境省告示第17号 平成31年1月31日
	備考		事業決定（昭和34年5月29日厚生省告示第168号）の廃止 志賀高原宿舎事業へ振替	

上信越高原国立公園

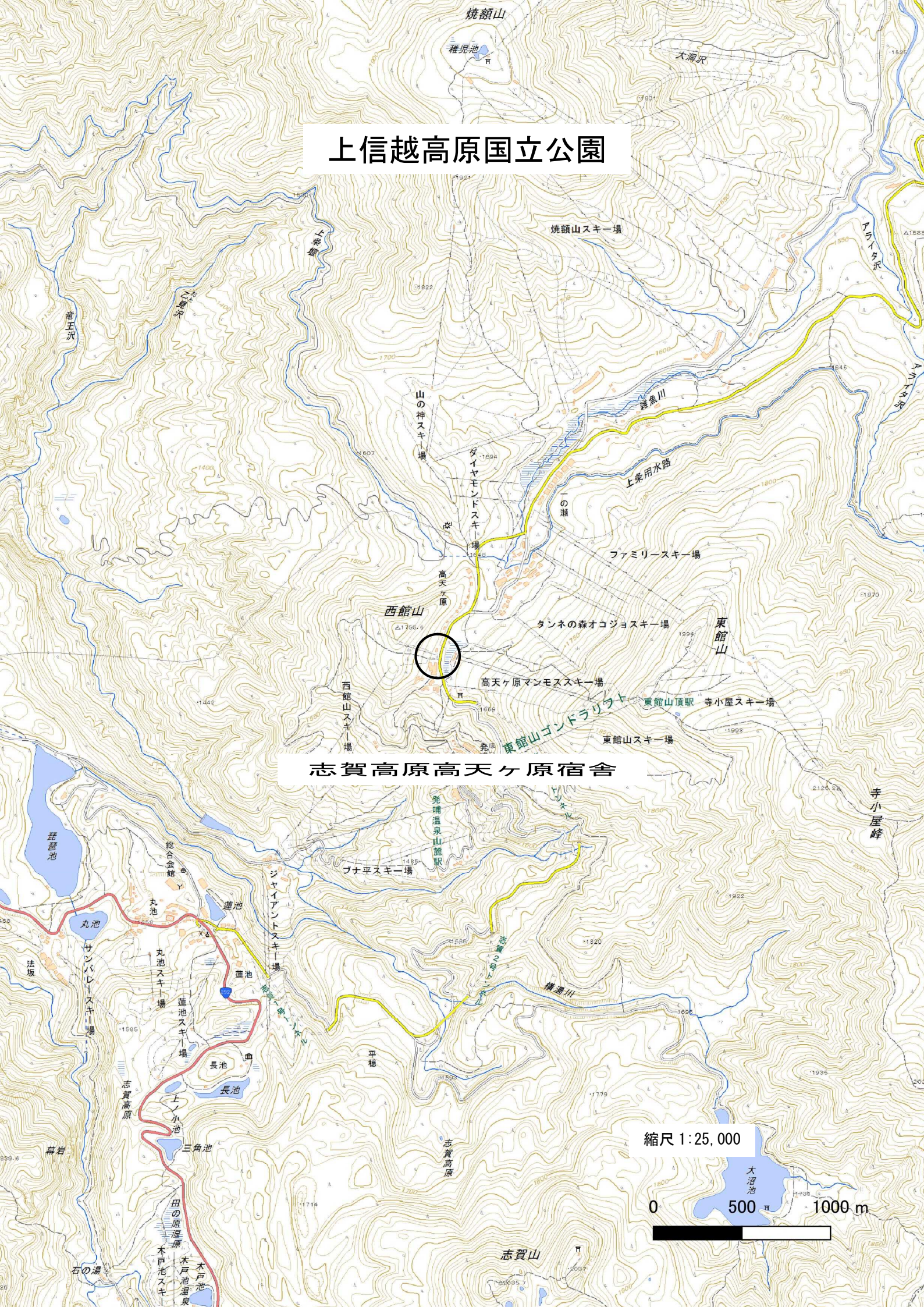
焼額山
稚児池
大洞沢
焼額山スキー場
上条堰
竜王沢
ど見沢
アライタ沢
山の神スキー場
ダイヤモンドスキー場
雑魚川
上条用水路
一の瀬
ファミリースキー場
高天ヶ原
西館山
タンネの森オコジョスキー場
東館山
高天ヶ原マンモススキー場
東館山頂駅
寺小屋スキー場
東館山ゴンドラリフト
東館山スキー場
西館山スキー場
志賀高原高天ヶ原宿舎
寺小屋峰
琵琶池
総合会館
発哺温泉山麓駅
ブナ平スキー場
丸池
蓮池
ジャイアントスキー場
法坂
サンバレースキー場
丸池スキー場
蓮池スキー場
志賀2号トンネル
横湯川
長池
平穂
志賀高原
上ノ小池
三角池
幕岩
田の原湿原
木戸池スキー
木戸池温泉
木戸池
石の湯
志賀山
大沼池
縮尺 1:25,000
0
500
1000 m

上信越高原国立公園
事業廃止書

環境省告示第　号 平成　年　月　日

事業廃止事項	国立公園事業の名称及び種類	志賀高原池の平宿舎
	国立公園事業の位置	[区域] 長野県下高井郡山ノ内町志賀高原（池の平）
	国立公園事業の規模	
	添付図面	区域図　1/25,000

参考事項	公園計画	施設計画	集団施設地区	環境省告示第17号 平成31年1月31日
		規制計画	第2種特別地域	環境省告示第17号 平成31年1月31日
	備考		事業決定（昭和29年10月20日厚生省告示第444号）の廃止 志賀高原宿舎事業へ振替	

上信越高原国立公園

志賀高原池の平宿舎

上信越高原国立公園
事業廃止書

環境省告示第　号 平成　年　月　日

事業廃止事項	国立公園事業の名称及び種類	志賀高原発哺宿舎
	国立公園事業の位置	[区域] 長野県下高井郡山ノ内町（志賀高原発哺）
	国立公園事業の規模	
	添付図面	区域図　1/25,000

参考事項	公園計画	施設計画	集団施設地区	環境省告示第17号 平成31年1月31日
		規制計画	第2種特別地域	環境省告示第17号 平成31年1月31日
	備考		事業決定（昭和35年5月17日厚生省告示第136号）の廃止 志賀高原宿舎事業へ振替	

上信越高原国立公園

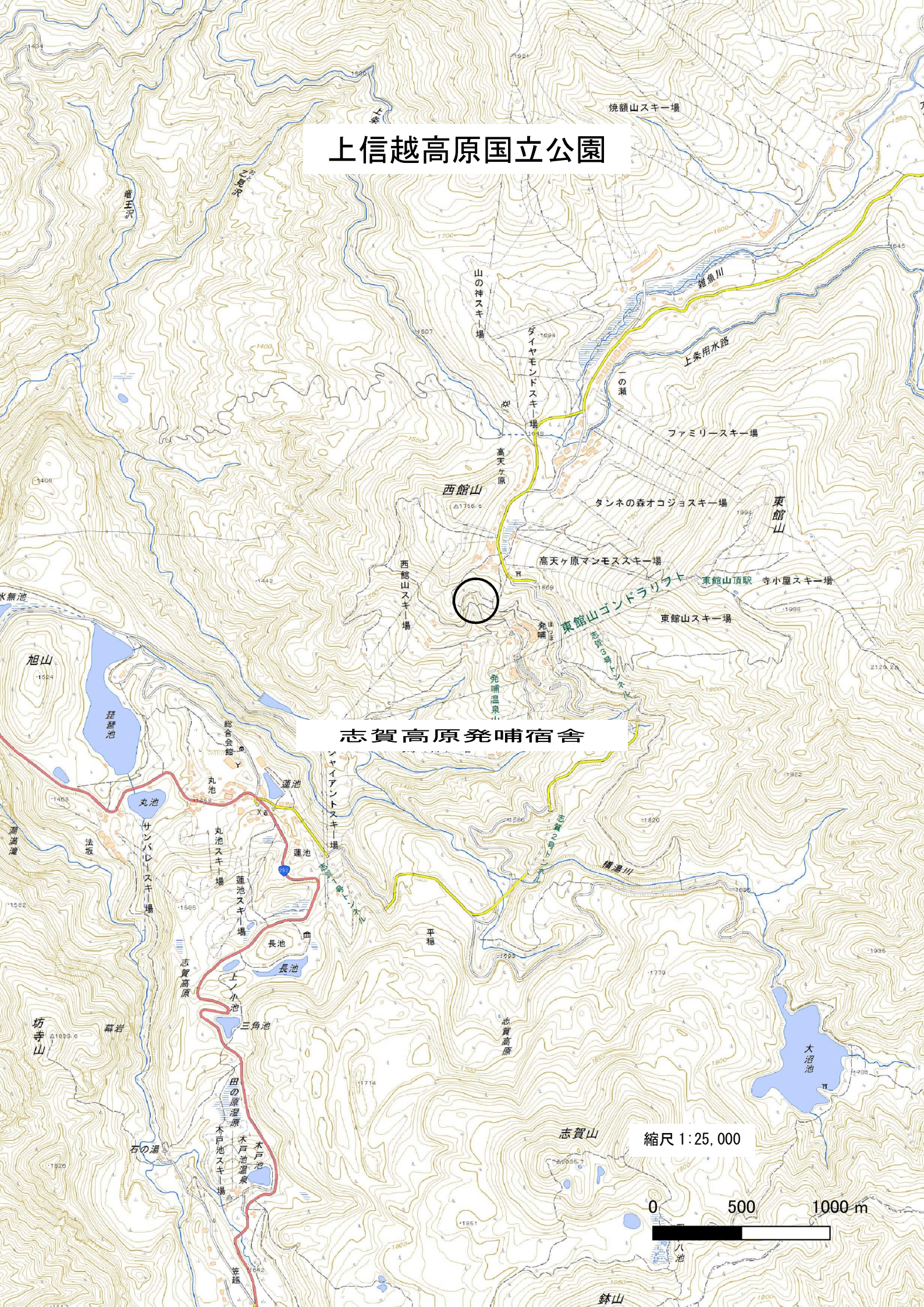
焼額山スキー場
山の神スキー場
ダイヤモンドスキー場
雑魚川
上条用水路
一の瀬
ファミリースキー場
高天ヶ原
西館山
タンネの森オコジョスキー場
東館山
高天ヶ原マンモススキー場
東館山頂駅
寺小屋スキー場
東館山ゴンドラリフト
東館山スキー場
西館山スキー場
発哺
発哺温泉
志賀高原発哺宿舎
水無池
旭山
琵琶池
総合会館
丸池
蓮池
サンバレースキー場
法坂
丸池スキー場
蓮池スキー場
シャイアントスキー場
長池
平穏
横湯川
志賀高原
坊寺山
幕岩
三角池
田の原湿原
木戸池
木戸池温泉
木戸池スキー場
石の湯
大沼池
志賀山
笠越
鉢山
縮尺 1:25,000
0
500
1000 m

上信越高原国立公園
事業廃止書

環境省告示第　号 平成　年　月　日

事業廃止事項	国立公園事業の名称及び種類	志賀高原法坂宿舎
	国立公園事業の位置	[区域] 長野県下高井郡山ノ内町大字平穏（法坂）
	国立公園事業の規模	
	添付図面	区域図　1/25,000

参考事項	公園計画	施設計画	集団施設地区	環境省告示第17号 平成31年1月31日
		規制計画	第2種特別地域	環境省告示第17号 平成31年1月31日
	備考		事業決定（昭和33年11月10日厚生省告示第333号）の廃止 志賀高原宿舎事業へ振替	

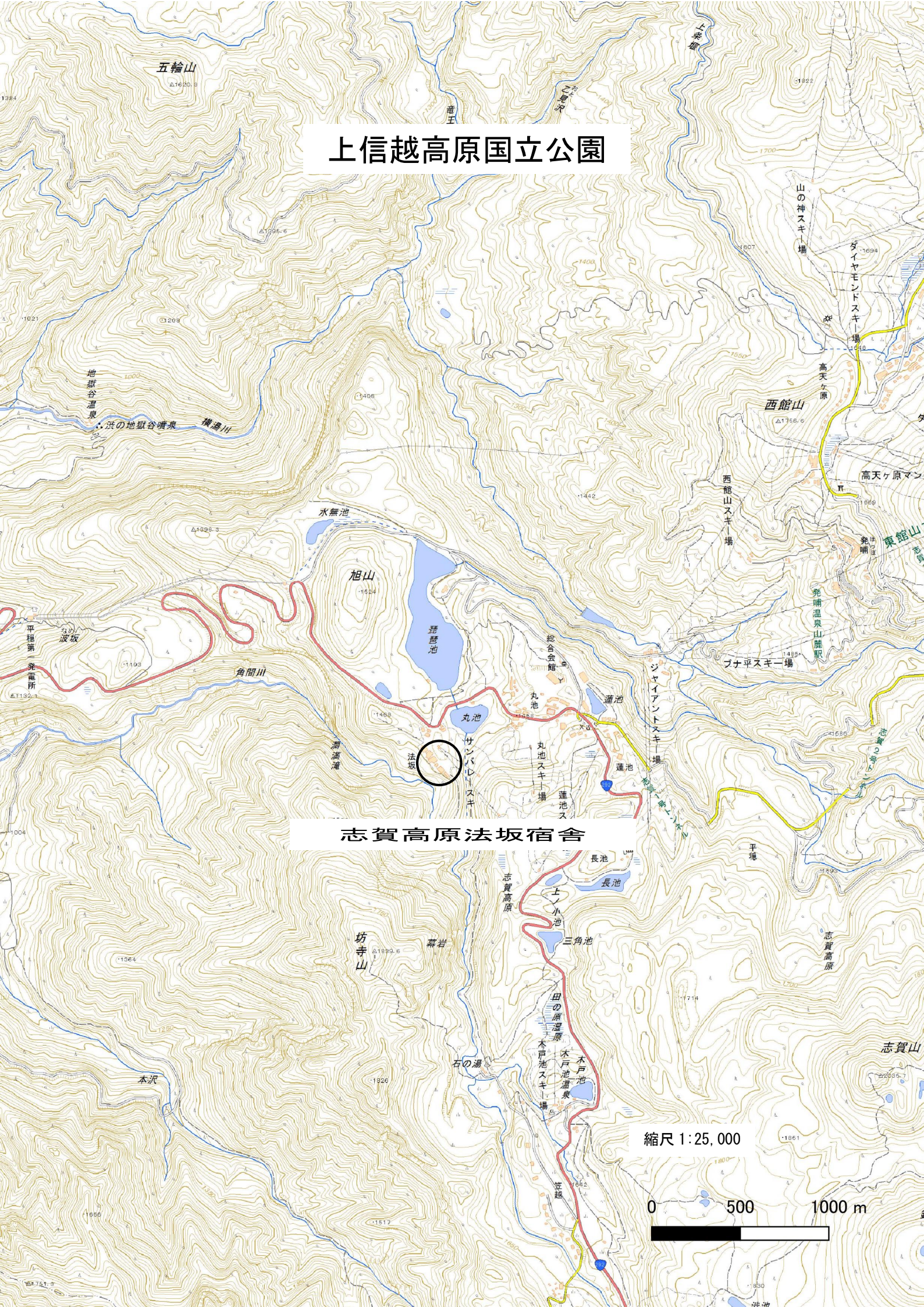
上信越高原国立公園
志賀高原法坂宿舎
五輪山
上条堀
乙見沢
山の神スキー場
ダイヤモンドスキー場
高天ヶ原
西館山
高天ヶ原マン
西館山スキー場
発哺
東館山
発哺温泉山麓駅
ブナ平スキー場
ジャイアントスキー場
地獄谷温泉
渋の地獄谷噴泉
横湯川
水無池
旭山
琵琶池
総合会館
丸池
蓮池
丸池スキー場
蓮池ス
法坂
サンバレースキー
平穏第一発電所
波坂
角間川
滝滝滝
長池
志賀高原
上ノ小池
三角池
平穏
坊寺山
幕岩
田の原温泉
木戸池スキー場
木戸池
木戸池温泉
石の湯
本沢
志賀山
笠越
縮尺 1:25,000
0
500
1000 m

上信越高原国立公園
事業廃止書

環境省告示第　号 平成　年　月　日

事業廃止事項	国立公園事業の名称及び種類	志賀高原木戸池宿舎
	国立公園事業の位置	[区域] 長野県下高井郡山ノ内町大字平穏(志賀高原木戸池)
	国立公園事業の規模	
	添付図面	区域図　1/25,000

参考事項	公園計画	施設計画	集団施設地区	環境省告示第17号 平成31年1月31日
		規制計画	第2種特別地域	環境省告示第17号 平成31年1月31日
	備考		事業決定(昭和29年7月23日厚生省告示第196号)の廃止 志賀高原宿舎事業へ振替	

上信越高原国立公園
志賀高原木戸池宿舎
縮尺 1:25,000
0
500
1000 m
高山村
内町
横手山・渋峠
横手山リフト
東館山ゴンドラリフト
高天ヶ原マンモススキー場
西館山スキー場
東館山ス
発哺
志賀3号トンネル
発哺温泉山麓駅
ブナ平スキー場
ジャイアントスキー場
志賀1号トンネル
志賀2号トンネル
総合会館
丸池
蓮池
琵琶池
旭山
水無池
角間川
横湯川
渋の地獄谷噴泉
測満滝
法坂
サンバレースキー場
丸池スキー場
蓮池スキー場
長池
平穂
志賀高原
上ノ小池
三角池
幕岩
坊寺山
田の原温原
木戸池スキー場
木戸池温泉
木戸池
石の湯
本沢
志賀山
四十八池
鉢山
渋池
熊の湯
硯川
熊の湯スキー場
笠ヶ岳
牧場

上信越高原国立公園
事業廃止書

環境省告示第　号 平成　年　月　日

事業廃止事項	国立公園事業の名称及び種類	志賀高原陽坂宿舎
	国立公園事業の位置	[区域] 長野県下高井郡山ノ内町（志賀高原陽坂）
	国立公園事業の規模	
	添付図面	区域図　1/25,000

参考事項	公園計画	施設計画	集団施設地区	環境省告示第17号 平成31年1月31日
		規制計画	第2種特別地域	環境省告示第17号 平成31年1月31日
	備考		事業決定（昭和41年12月14日厚生省告示第538号）の廃止 志賀高原宿舎事業へ振替	

上信越高原国立公園
志賀高原陽坂宿舎
高山村
山ノ内町
高山村
志賀山
鉢山
大沼池
四十八池
渋池
草津峠
横手裏ノ沢
横手山リフト
横手山・渋峠スキー場
横手山
渋峠
渋峠ビュッテ
笠ヶ岳
熊の湯
熊の湯スキー場
亀問川
視川
笠越
木戸池
木戸池温泉
木戸池スキー場
田の原温原
石の湯
三角池
上ノ小池
長池
志賀高原
平穂
志賀
六坊滝
松川
田尻沢
渋沢
万座山
縮尺 1:25,000
0
500
1000 m

上信越高原国立公園
事業廃止書

環境省告示第　号
平成　年　月　日

事業廃止事項	国立公園事業の名称及び種類	志賀高原蓮池宿舎
	国立公園事業の位置	[区域] 長野県下高井郡山ノ内町（志賀高原）
	国立公園事業の規模	
	添付図面	区域図　1/25,000

参考事項	公園計画	施設計画	集団施設地区	環境省告示第17号 平成31年1月31日
		規制計画	第2種特別地域	環境省告示第17号 平成31年1月31日
	備考		事業決定（昭和29年6月1日厚生省告示第150号）の廃止	

上信越高原国立公園

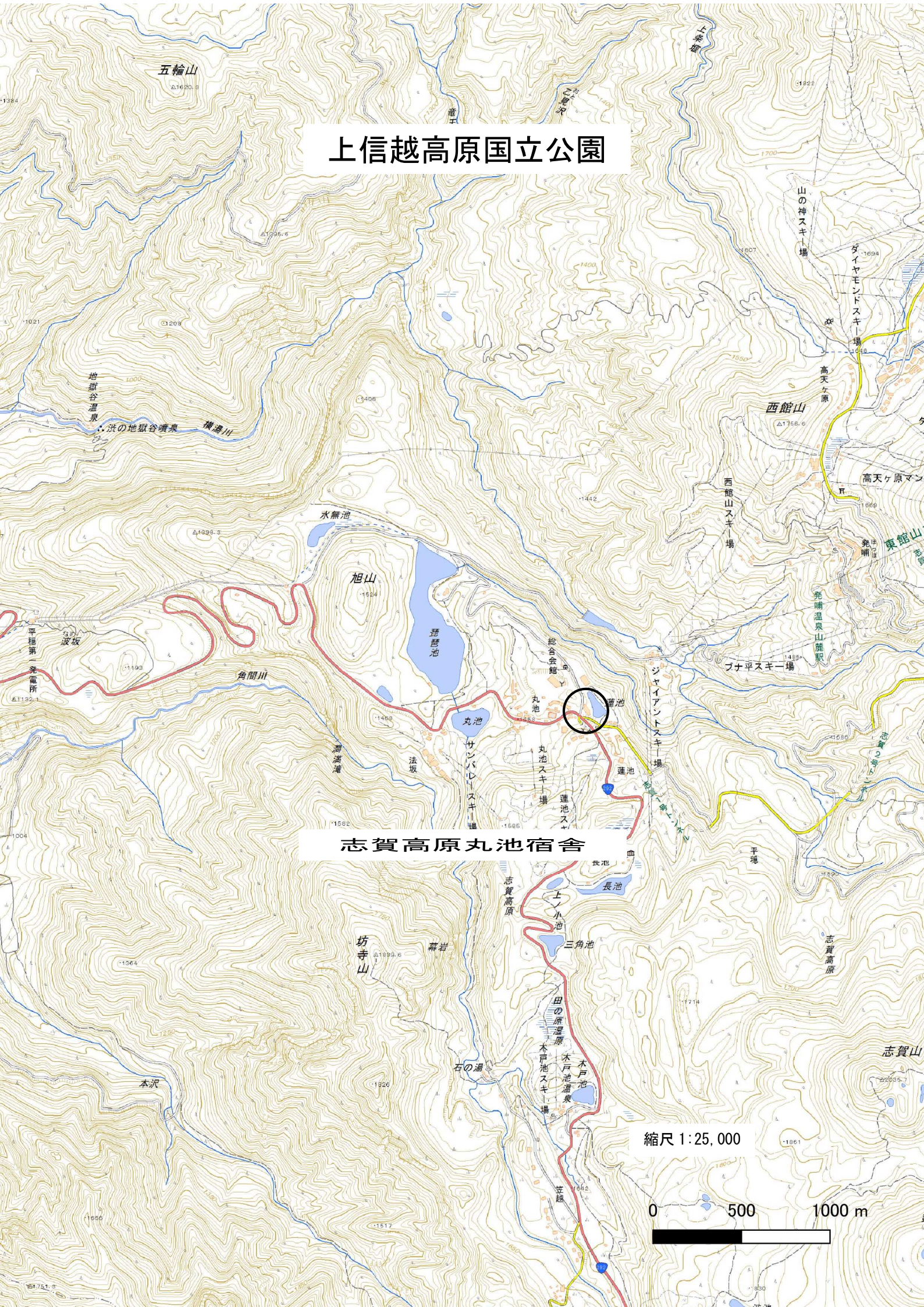
五輪山
地獄谷温泉
洪の地獄谷噴泉
横湯川
氷無池
旭山
琵琶池
平穏第一発電所
波坂
角間川
総合会館
丸池
蓮池
ジャイアントスキー場
サンバレースキー場
丸池スキー場
蓮池スキー場
法坂
渕満滝
志賀高原丸池宿舎
長池
上ノ小池
三角池
志賀高原
坊寺山
幕岩
田の原温泉
木戸池
木戸池温泉
木戸池スキー場
石の湯
本沢
笠越
志賀山
西館山
高天ヶ原
山の神スキー場
ダイヤモンドスキー場
西館山スキー場
ブナ平スキー場
発哺温泉山麓駅
東館山
縮尺 1:25,000
0
500
1000 m

上信越高原国立公園
事業廃止書

環境省告示第　号 平成　年　月　日

事業廃止事項	国立公園事業の名称及び種類	志賀高原石ノ湯宿舎
	国立公園事業の位置	[区域] 長野県下高井郡山ノ内町大字平穏（石の湯）
	国立公園事業の規模	
	添付図面	区域図　1/25,000

参考事項	公園計画	施設計画	集団施設地区	環境省告示第17号 平成31年1月31日
		規制計画	第2種特別地域	環境省告示第17号 平成31年1月31日
	備考		事業決定（昭和33年11月10日厚生省告示第333号）の廃止 志賀高原宿舎事業へ振替	

上信越高原国立公園
石の湯宿舎
旭山
琵琶池
総合会館
角間川
ブナ平スキー場
発哺温泉
山麓駅
横湯川
法坂
サンバレースキー場
丸池スキー場
蓮池
蓮池スキー場
長池
長池
平穂
志賀高原
士ノ小池
三角池
坊寺山
幕岩
田の原湿原
木戸池スキー場
木戸池温泉
木戸池
石の湯
本沢
志賀山
笠越
鉢山
洪池
熊の湯
硯川
熊の湯スキー場
角間川
笠ヶ岳
横手山リフト
横手山・渋
高山村
山ノ内町
山田牧場
縮尺 1:25,000
0
500
1000 m
六坊滝
松川

上信越高原国立公園
事業廃止書

環境省告示第　号 平成　年　月　日

事業廃止事項	国立公園事業の名称及び種類	発哺宿舎
	国立公園事業の位置	[区域] 長野県下高井郡山ノ内町大字平穏（発哺）
	国立公園事業の規模	
	添付図面	区域図　1/25,000

参考事項	公園計画	施設計画	集団施設地区	環境省告示第17号 平成31年1月31日
		規制計画	第2種特別地域	環境省告示第17号 平成31年1月31日
	備考		事業決定（昭和33年11月10日厚生省告示第333号）の廃止 志賀高原宿舎事業へ振替	

上信越高原国立公園

焼額山スキー場
山の神スキー場
ダイヤモンドスキー場
雑泉川
上条用水路
一の瀬
ファミリースキー場
高天ヶ原
西館山
タンネの森オコジョスキー場
東館山
高天ヶ原マンモススキー場
東館山頂駅
寺小屋スキー場
東館山ゴンドラリフト
東館山スキー場
西館山スキー場
発哺
発哺温泉
発哺宿舎
水無池
旭山
琵琶池
総合会館
丸池
蓮池
ジャイアントスキー場
法坂
サンバレースキー場
丸池スキー場
蓮池スキー場
長池
志賀高原
土ノ小池
三角池
坊寺山
幕岩
田の原湿原
木戸池
木戸池温泉
木戸池スキー場
石の湯
笠越
平穏
横湯川
大沼池
志賀山
鉢山
縮尺 1:25,000
0
500
1000 m

上信越高原国立公園
事業廃止書

環境省告示第　号 平成　年　月　日

事業廃止事項	国立公園事業の名称及び種類	琵琶池宿舎
	国立公園事業の位置	[区域] 長野県下高井郡山ノ内町（志賀高原琵琶池）
	国立公園事業の規模	
	添付図面	区域図　1/25,000

参考事項	公園計画	施設計画	集団施設地区	環境省告示第17号 平成31年1月31日
		規制計画	第2種特別地域	環境省告示第17号 平成31年1月31日
	備考		事業決定（昭和41年8月26日厚生省告示第393号）の廃止 志賀高原宿舎事業へ振替	

上信越高原国立公園

五輪山
上条館
山の神スキー場
ダイヤモンドスキー場
高天ヶ原
西館山
高天ヶ原マン
地獄谷温泉
洪の地獄谷噴泉
横湯川
水無池
旭山
琵琶池
西館山スキー場
発哺
東館山
発哺温泉山麓駅
ブナ平スキー場
平穏第一発電所
波坂
角間川
琵琶池宿舎
総合会館
ジャイアントスキー場
蓮池
丸池
サンバルースキー場
法坂
丸池スキー場
蓮池スキー場
長池
志賀高原
上ノ小池
三角池
平穏
坊寺山
幕岩
田の原湿原
木戸池スキー場
木戸池温泉
木戸池
石の湯
本沢
志賀山
笠越
縮尺 1:25,000
0
500
1000 m

上信越高原国立公園
事業廃止書

環境省告示第　号 平成　年　月　日

事業廃止事項	国立公園事業の名称及び種類	平床宿舎
	国立公園事業の位置	[区域] 長野県下高井郡山ノ内町（志賀高原平床）
	国立公園事業の規模	
	添付図面	区域図　1/25,000

参考事項	公園計画	施設計画	集団施設地区	環境省告示第17号 平成31年1月31日
		規制計画	第2種特別地域	環境省告示第17号 平成31年1月31日
	備考		事業決定（昭和42年6月15日厚生省告示第262号）の廃止 志賀高原宿舎事業へ振替	

上信越高原国立公園
平床宿舎
旭山
角間川
琵琶池
総合会館
ブナ平スキー場
発哺温泉山麓駅
法坂
サンバレースキー場
丸池スキー場
蓮池
蓮池スキー場
長池
長池
志賀高原
士ノ小池
三角池
坊寺山
幕岩
田の原湿原
木戸池スキー場
木戸池
木戸池温泉
石の湯
本沢
笠越
志賀山
鉢山
洪池
平穏
横湯川
熊の湯
硯川
熊の湯スキー場
角間川
笠ヶ岳
横手山リフト
横手山・渋
高山村
山ノ内町
山田牧場
六坊滝
松川
縮尺 1:25,000
0
500
1000 m

上信越高原国立公園
事業廃止書

環境省告示第　号 平成　年　月　日

事業廃止事項	国立公園事業の名称及び種類	一の瀬大松山スキー場
	国立公園事業の位置	[区域] 長野県下高井郡山ノ内町（志賀高原一の瀬大松山）
	国立公園事業の規模	
	添付図面	区域図　1/25,000

参考事項	公園計画	施設計画	集団施設地区	環境省告示第17号 平成31年1月31日
		規制計画	第2種特別地域	環境省告示第17号 平成31年1月31日
	備考		事業決定（昭和38年11月29日厚生省告示第538号）の廃止 志賀高原スキー場事業へ振替	

上信越高原国立公園

一の瀬大松山スキー場

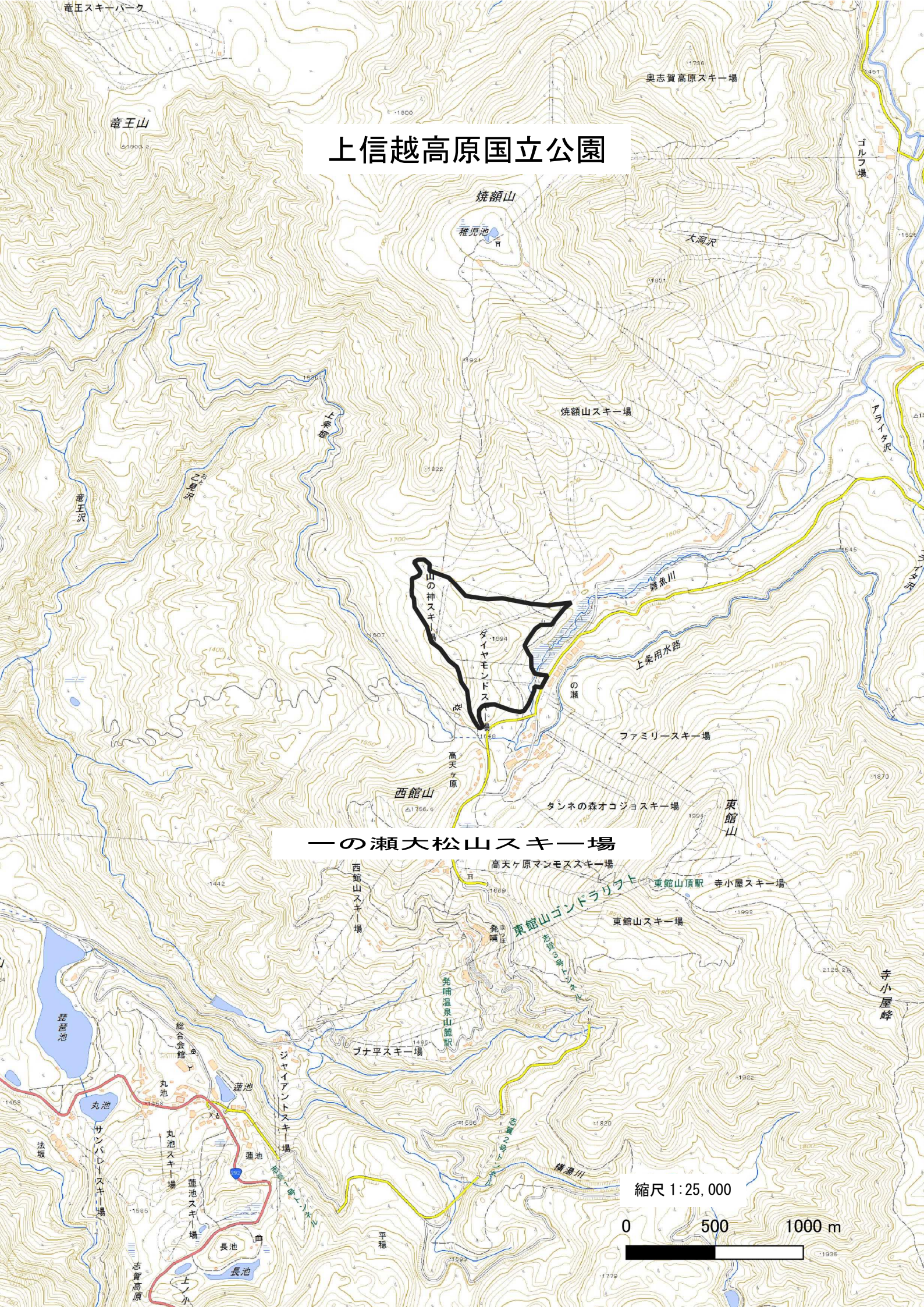

上信越高原国立公園
事業廃止書

環境省告示第　号
平成　年　月　日

事業廃止事項	国立公園事業の名称及び種類	横手山スキー場
	国立公園事業の位置	[区域] 長野県下高井郡山ノ内町志賀高原（横手山）
	国立公園事業の規模	
	添付図面	区域図　1/25,000

参考事項	公園計画	施設計画	スキー場	厚生省告示第58号 昭和34年3月24日
		規制計画	第2種特別地域	環境省告示第17号 平成31年1月31日
	備考		事業決定（昭和34年3月24日厚生省告示第60号）の廃止 志賀高原スキー場事業へ振替	

上信越高原国立公園
横手山スキー場
高山村
山ノ内町
高山村
横手山リフト
横手山・渋峠スキー場
横手山
渋峠
渋峠ビュッテ
鉢山
四十八池
大沼池
志賀高原
長池
上ノ小池
三角池
田の原湿原
太戸池スキー場
太戸池温泉
太戸池
石の湯
笠越
熊の湯
硯川
熊の湯スキー場
角間川
洪池
草津峠
横手裏ノ沢
六坊滝
松川
中畳沢
渋沢
万座山
山田峠
避難小
白根
水釜
縮尺 1:25,000
0
500
1000 m

上信越高原国立公園
事業廃止書

環境省告示第　号 平成　年　月　日

事業廃止事項	国立公園事業の名称及び種類	丸池スキー場
	国立公園事業の位置	[区域] 長野県下高井郡山ノ内町（志賀高原丸池）
	国立公園事業の規模	
	添付図面	区域図　1/25,000

参考事項	公園計画	施設計画	集団施設地区	環境省告示第17号 平成31年1月31日
		規制計画	第2種特別地域	環境省告示第17号 平成31年1月31日
	備考		事業決定（昭和29年12月20日厚生省告示第444号）の廃止 志賀高原スキー場事業へ振替	

上信越高原国立公園

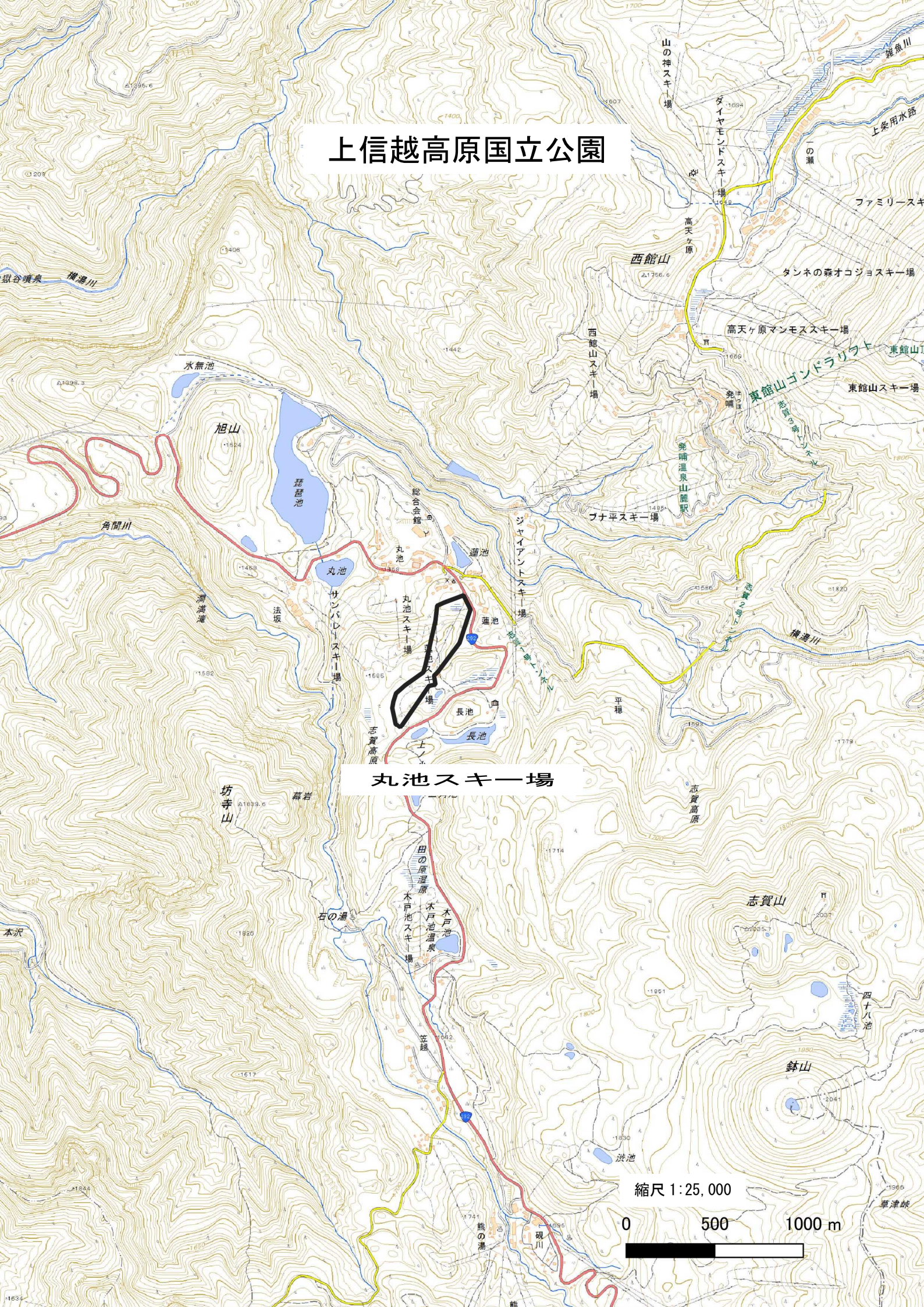
丸池スキー場
山の神スキー場
ダイヤモンドスキー場
高天ヶ原
西館山
タンネの森オコジョスキー場
高天ヶ原マンモススキー場
西館山スキー場
東館山ゴンドラリフト
東館山スキー場
発哺
発哺温泉
山麓駅
ブナ平スキー場
ジャイアントスキー場
総合会館
蓮池
丸池
サンバレースキー場
法坂
琵琶池
旭山
氷無池
角間川
横湯川
平穏
長池
志賀高原
坊寺山
幕岩
田の原湿原
木戸池スキー場
木戸池温泉
木戸池
石の湯
笠越
志賀山
四ナハ池
鉢山
渋池
草津峠
熊の湯
硯川
縮尺 1:25,000
0
500
1000 m

上信越高原国立公園
事業廃止書

環境省告示第　号 平成　年　月　日

事業廃止事項	国立公園事業の名称及び種類	熊の湯松尾根スキー場
	国立公園事業の位置	[区域] 長野県下高井郡山ノ内町大字平穏（熊の湯松尾根）
	国立公園事業の規模	
	添付図面	区域図　1/25,000

参考事項	公園計画	施設計画	集団施設地区	環境省告示第17号 平成31年1月31日
		規制計画	第2種特別地域	環境省告示第17号 平成31年1月31日
	備考		事業決定（昭和33年8月9日厚生省告示第225号）の廃止 志賀高原スキー場事業へ振替	

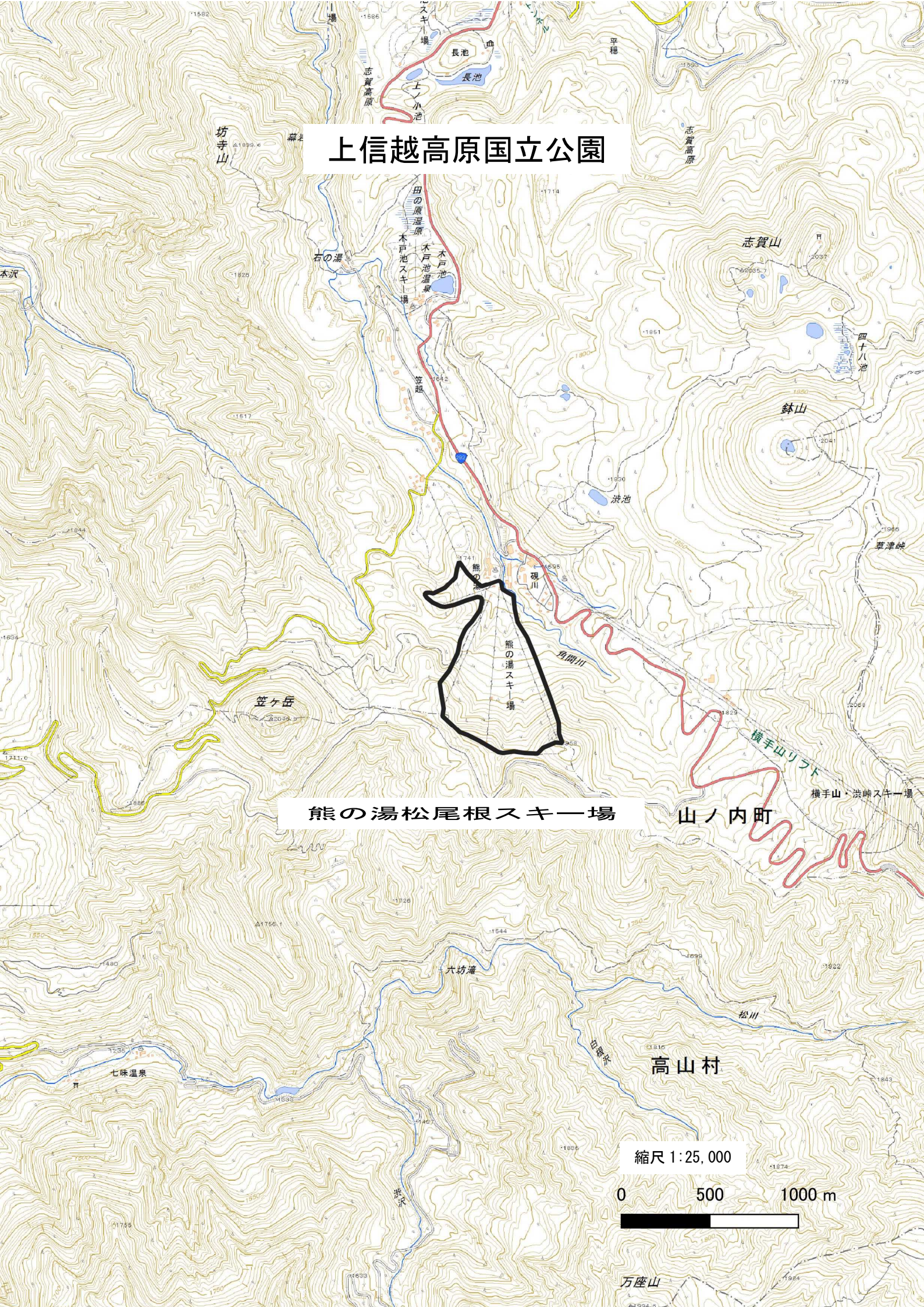
上信越高原国立公園
熊の湯松尾根スキー場
山ノ内町
高山村
縮尺 1:25,000
0
500
1000 m
志賀高原
長池
上ノ小池
平穏
坊寺山
田の原湿原
木戸池スキー場
木戸池
木戸池温泉
石の湯
笠越
志賀山
四十八池
鉢山
渋池
草津峠
熊の湯
硯川
熊の湯スキー場
角間川
笠ケ岳
横手山リフト
横手山・渋峠スキー場
六坊滝
松川
中棚沢
七味温泉
渋沢
万座山

上信越高原国立公園
事業廃止書

環境省告示第　号 平成　年　月　日

事業廃止事項	国立公園事業の名称及び種類	志賀高原スキー場
	国立公園事業の位置	[区域] 長野県下高井郡山ノ内町大字平穏（志賀高原）
	国立公園事業の規模	
	添付図面	区域図　1/25,000

参考事項	公園計画	施設計画	集団施設地区	環境省告示第17号 平成31年1月31日
		規制計画	第2種特別地域	環境省告示第17号 平成31年1月31日
	備考		事業決定（昭和31年12月17日厚生省告示第372号）の廃止 志賀高原スキー場事業へ振替	

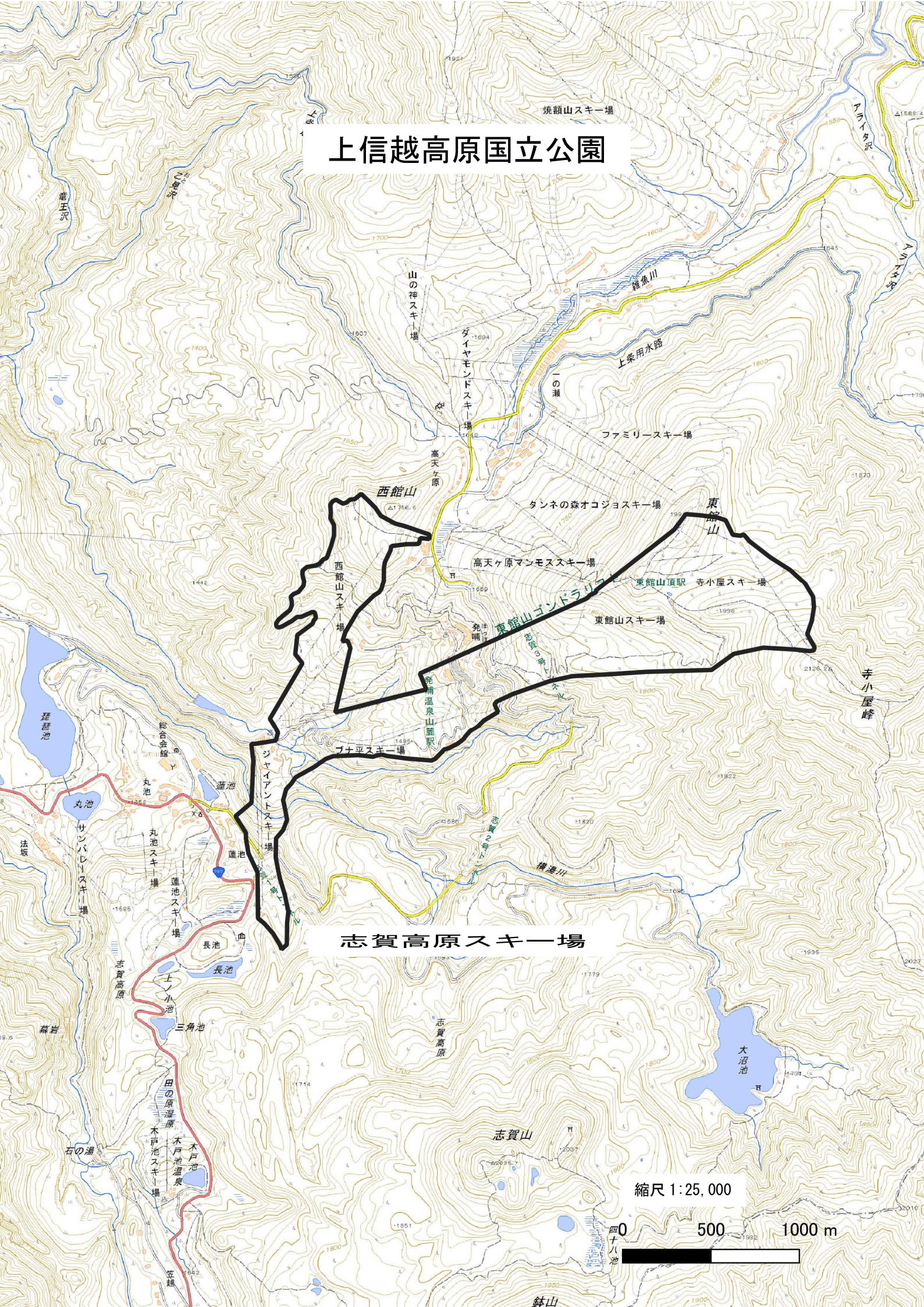
上信越高原国立公園
志賀高原スキー場
焼額山スキー場
アライタ沢
竜王沢
ご東沢
山の神スキー場
ダイヤモンドスキー場
雑魚川
上条用水路
一の瀬
ファミリースキー場
高天ヶ原
西館山
タンネの森オコジョスキー場
東館山
高天ヶ原マンモススキー場
東館山頂駅
寺小屋スキー場
東館山ゴンドラリフト
東館山スキー場
西館山スキー場
発哺
発哺温泉山麓駅
寺小屋峰
琵琶池
総合会館
丸池
蓮池
ジャイアントスキー場
ブナ平スキー場
法坂
サンバレースキー場
丸池スキー場
蓮池スキー場
長池
横湯川
志賀高原
士ノ小池
三角池
幕岩
大沼池
田の原湿原
木戸池スキー場
木戸池
木戸池温泉
志賀山
石の湯
笠越
四十八池
鉢山
縮尺 1:25,000
0
500
1000 m

上信越高原国立公園
事業廃止書

環境省告示第　号
平成　年　月　日

事業廃止事項	国立公園事業の名称及び種類	志賀高原（木戸池）スキー場
	国立公園事業の位置	[区域] 長野県下高井郡山ノ内町大字平穏（志賀高原）
	国立公園事業の規模	
	添付図面	区域図　1/25,000

参考事項	公園計画	施設計画	集団施設地区	環境省告示第17号 平成31年1月31日
		規制計画	第2種特別地域	環境省告示第17号 平成31年1月31日
	備考		事業決定（昭和30年11月11日厚生省告示第379号）の廃止	

上信越高原国立公園

志賀高原（木戸池）スキー場

上信越高原国立公園
事業廃止書

環境省告示第　号 平成　年　月　日

事業廃止事項	国立公園事業の名称及び種類	志賀高原丸池スキー場
	国立公園事業の位置	[区域] 長野県下高井郡山ノ内町（志賀高原丸池）
	国立公園事業の規模	
	添付図面	区域図　1/25,000

参考事項	公園計画	施設計画	集団施設地区	環境省告示第17号 平成31年1月31日
		規制計画	第2種特別地域	環境省告示第17号 平成31年1月31日
	備考		事業決定（昭和35年5月17日厚生省告示第136号）の廃止 志賀高原宿舎事業へ振替	

上信越高原国立公園

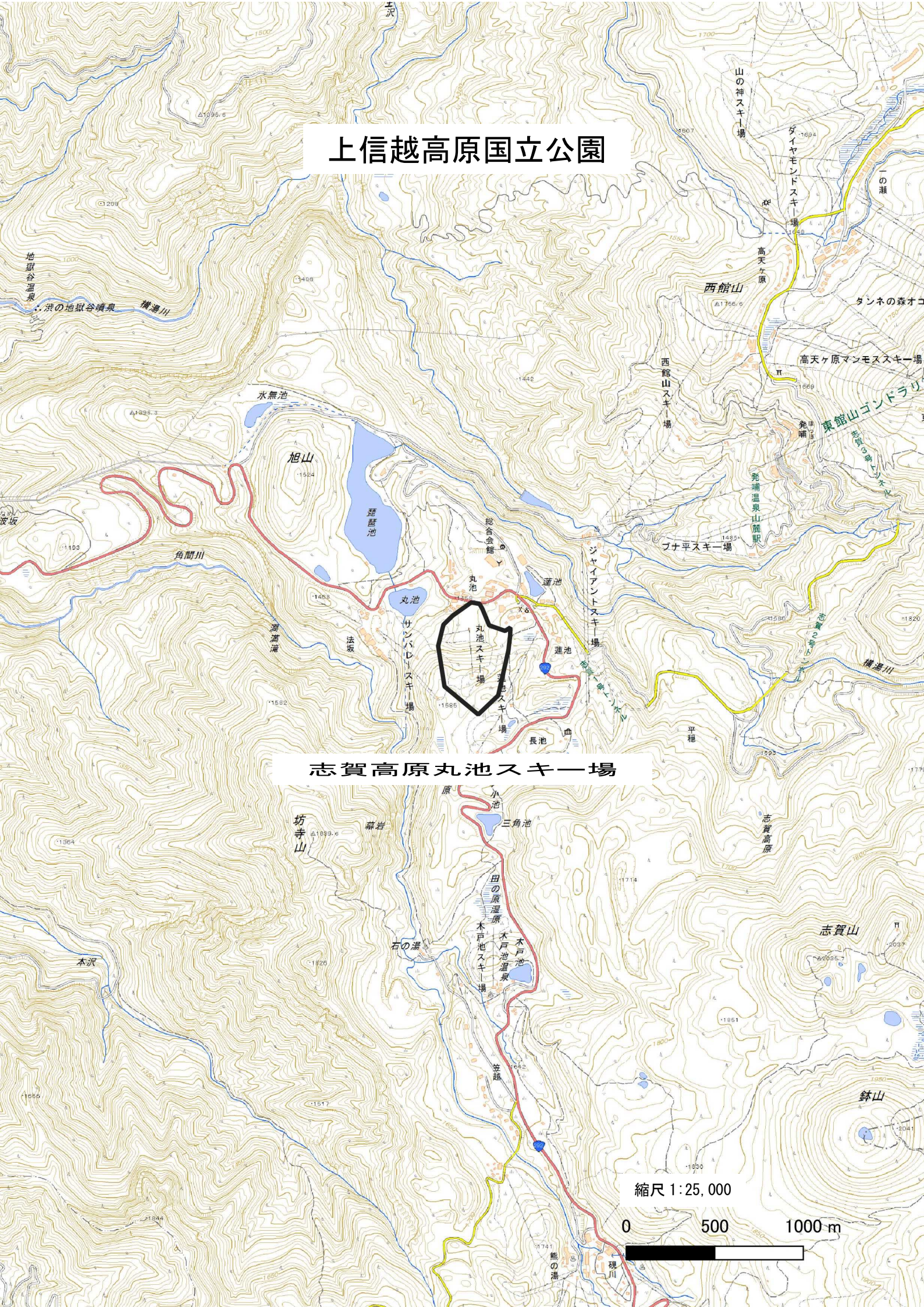
地獄谷温泉
渋の地獄谷噴泉
横湯川
水無池
旭山
琵琶池
角間川
丸池
丸池スキー場
総合会館
蓮池
ジャイアントスキー場
サンバレースキー場
法坂
長池
平穂
西館山
高天ヶ原
ダイヤモンドスキー場
山の神スキー場
一の瀬
タンネの森オコ
高天ヶ原マンモススキー場
西館山スキー場
東館山ゴンドラリ
発哺
発哺温泉山麓駅
ブナ平スキー場
志賀高原丸池スキー場
坊寺山
幕岩
小池
三角池
田の原湿原
木戸池スキー場
木戸池温泉
木戸池
石の湯
本沢
笠越
志賀高原
志賀山
鉢山
熊の湯
硯川
縮尺 1:25,000
0
500
1000 m

上信越高原国立公園
事業廃止書

環境省告示第　号
平成　年　月　日

事業廃止事項	国立公園事業の名称及び種類	志賀高原高天ヶ原スキー場
	国立公園事業の位置	[区域] 長野県下高井郡山ノ内町志賀高原高天ヶ原
	国立公園事業の規模	
	添付図面	区域図　1/25,000

参考事項	公園計画	施設計画	集団施設地区	環境省告示第17号 平成31年1月31日
		規制計画	第2種特別地域	環境省告示第17号 平成31年1月31日
	備考		事業決定（昭和35年9月8日厚生省告示第277号）の廃止 志賀高原スキー場事業へ振替	

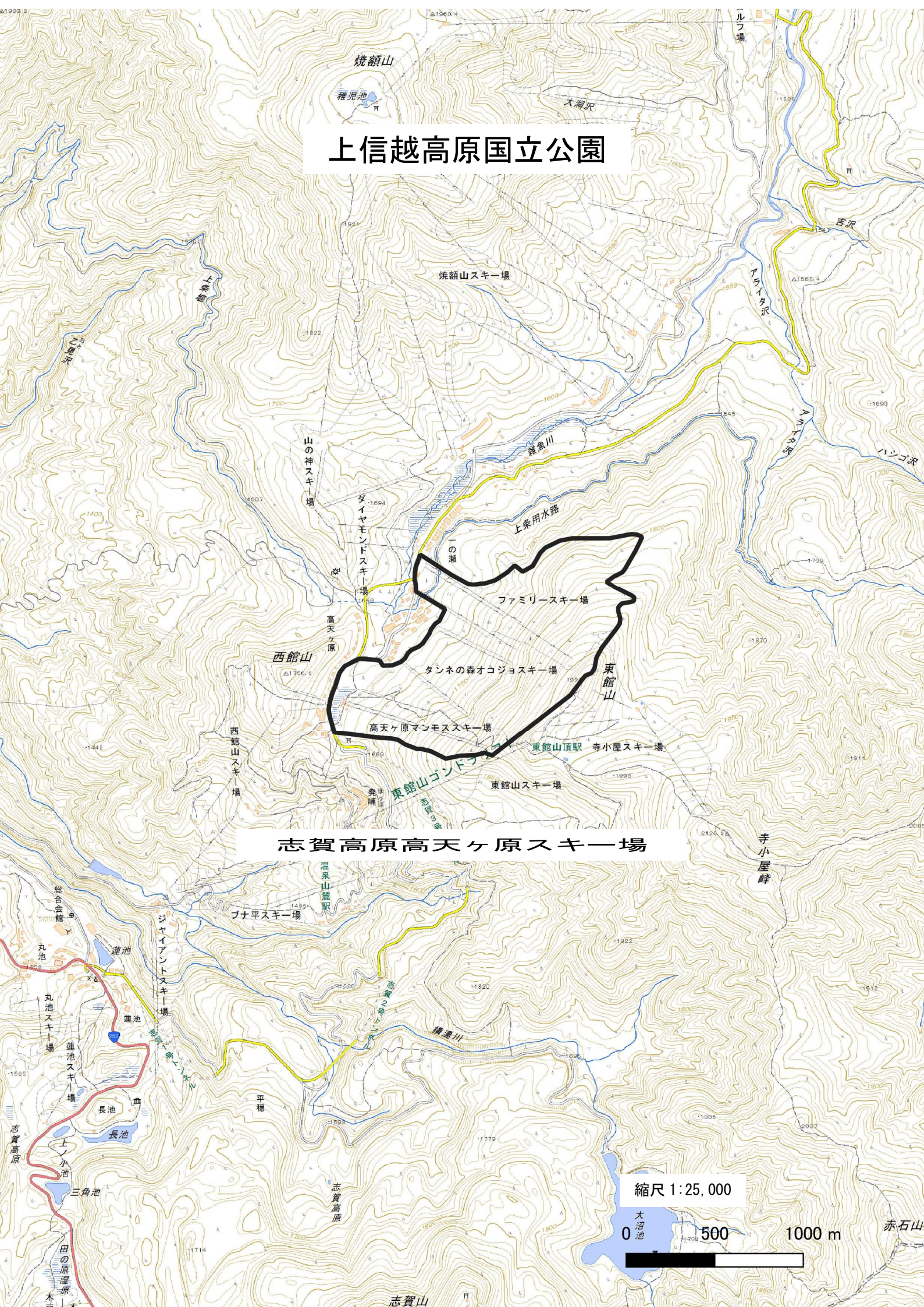
上信越高原国立公園
焼額山
稚児池
大洞沢
焼額山スキー場
上条峠
吉沢
アライタ沢
ハシゴ沢
雑魚川
山の神スキー場
ダイヤモンドスキー場
上条用水路
一の瀬
ファミリースキー場
高天ヶ原
西館山
タンネの森オコジョスキー場
東館山
高天ヶ原マンモススキー場
東館山頂駅
寺小屋スキー場
東館山ゴンドラ
東館山スキー場
西館山スキー場
発哺
志賀高原高天ヶ原スキー場
寺小屋峰
温泉山麓駅
ブナ平スキー場
総合会館
丸池
蓮池
ジャイアントスキー場
丸池スキー場
蓮池スキー場
長池
平穂
横湯川
志賀高原
上ノ小池
三角池
田の原湿原
大沼池
赤石山
志賀山
縮尺 1:25,000
0
500
1000 m

上信越高原国立公園
事業廃止書

環境省告示第　号
平成　年　月　日

事業廃止事項	国立公園事業の名称及び種類	石の湯前山スキー場
	国立公園事業の位置	[区域] 長野県下高井郡山ノ内町（志賀高原石の湯）
	国立公園事業の規模	
	添付図面	区域図　1/25,000

参考事項	公園計画	施設計画	集団施設地区	環境省告示第17号 平成31年1月31日
		規制計画	第2種特別地域	環境省告示第17号 平成31年1月31日
	備考		事業決定（昭和41年11月7日厚生省告示第482号）の廃止	

上信越高原国立公園
石の湯前山スキー場
旭山
琵琶池
総合会館
ブナ平スキー場
発哺温泉山麓駅
角間川
法坂
サンバレースキー場
丸池スキー場
蓮池
蓮池スキー場
長池
長池
志賀高原
士ノ小池
三角池
平穂
坊寺山
幕岩
田の原湿原
木戸池スキー場
木戸池温泉
木戸池
石の湯
本沢
笠越
志賀山
鉢山
洪池
熊の湯
硯川
熊の湯スキー場
角間川
笠ケ岳
横手山リフト
横手山・渋
高山村
山ノ内町
山田牧場
六坊滝
松川
縮尺 1:25,000
0
500
1000 m

上信越高原国立公園
事業廃止書

環境省告示第　号
平成　年　月　日

事業廃止事項	国立公園事業の名称及び種類	法坂スキー場
	国立公園事業の位置	[区域] 長野県下高井郡山ノ内町大字平穏（志賀高原）
	国立公園事業の規模	
	添付図面	区域図　1/25,000

参考事項	公園計画	施設計画	集団施設地区	環境省告示第17号 平成31年1月31日
		規制計画	第2種特別地域	環境省告示第17号 平成31年1月31日
	備考		事業決定（昭和30年11月11日厚生省告示第379号）の廃止 志賀高原スキー場事業へ振替	

上信越高原国立公園

法坂スキー場
地獄谷温泉
渋の地獄谷噴泉
横湯川
水無池
旭山
琵琶池
平穏第一発電所
波坂
角間川
丸池
法坂
サンバレスキー場
総合会館
丸池
丸池スキー場
蓮池
蓮池スキー場
ジャイアントスキー場
長池
長池
上ノ小池
三角池
田の原湿原
木戸池スキー場
木戸池温泉
木戸池
笠越
西館山
西館山スキー場
高天ヶ原
高天
発哺
発哺温泉山麓駅
ブナ平スキー場
山の神スキー場
ダイヤモンドスキー場
平穏
志賀高原
坊寺山
幕岩
石の湯
本沢
渋池
縮尺 1:25,000
0
500
1000 m

国立公園事業の決定、変更及び廃止案件数一覧表

富士箱根伊豆国立公園

事項	事業種	道路 車道	道路 自転車道	道路 歩道	広場	園地	宿舎	休憩所	野営場	運動場	水泳場	舟遊場	スキー場	駐車場	給油施設	自動車運送施設	船舶運送施設	鉄道運送施設	索道運送施設	一般自動車道	係留施設	給水施設	排水施設	医療救急施設	公衆便所	汚物処理施設	植物園	動物園	水族館	博物展示施設	乗馬施設	ゴルフ場	植生復元施設	計
更現行	事業決定件数	64	3	63	4	132	73	8	29	4	1	6	1	8	2	1	2	2	5	3	6	2	2	2	2	2	4	1	2	9	1	9	1	454 件
	(うち規模決定件数)	62	3	61	1	127	72	8	27	4	1	6	1	8	2	1	2	2	5	3	6	2	2	2	2	2	4	1	2	9	1		1	430 件
	規模 区域面積（ha）				1.2	1,187.25	387.36	2.9	283.5	38.3	0.1	3.9	65.2	7.5	0.2	1.5					4.5	324.0	32.0	0.11		1.0	87.0	25.0	3.7	17.4	2.5		40.0	
	規模 路線距離（km）	796.3	31.4	628.0													51.0	0.1	6.4	56.3														
	規模 最大宿泊者数（人／日）						75,225		15,080																									
	規模 最大輸送量（人／時間）																	1,000	3,612															
変更後	事業決定件数	64	3	63	4	132	73	8	29	4	1	6	1	8	2	1	2	2	5	3	6	2	2	2	2	2	4	1	2	9	1	9	1	454 件
	(うち規模決定件数)	62	3	61	1	127	72	8	27	4	1	6	1	8	2	1	2	2	5	3	6	2	2	2	2	2	4	1	2	9	1		1	430 件
	規模 区域面積（ha）				1.2	1,187.25	387.36	2.9	283.5	38.3	0.1	3.9	65.2	7.5	0.2	1.5					4.5	324.0	32.0	0.11		1.0	87.0	25.0	3.7	17.4	2.5		40.0	
	規模 路線距離（km）	796.3	31.4	634.0													51.0	0.1	6.4	56.3														
	規模 最大宿泊者数（人／日）						75,225		15,080																									
	規模 最大輸送量（人／時間）																	1,000	3,612															
増減	事業決定件数 決定																																	件
	事業決定件数 変更	1		1																														2 件
	事業決定件数 内容明確化																																	
	事業決定件数 廃止																																	件
	規模 区域面積（ha）																																	
	規模 路線距離（km）			6.0																														
	規模 最大宿泊者数（人／日）																																	
	規模 最大輸送量（人／時間）																																	

富士箱根伊豆国立公園
事　業　変　更　書

環境省告示第　　号 令和　年　月　日

		変更前	変更後
事業変更事項	国立公園事業の名称及び種類	御坂山系縦走線道路（歩道）	御坂山系縦走線道路（歩道）
	国立公園事業の位置	[路線] [起点]山梨県南都留郡河口湖町（東御坂山） [終点]山梨県南都留郡河口湖町（御坂山）	[路線] [起点]山梨県南都留郡富士河口湖町（東御坂山） [終点]山梨県南都留郡富士河口湖町（御坂山） [起点]山梨県南都留郡河口湖町(黒岳) [終点]山梨県南都留郡河口湖町(大石峠)
	国立公園事業の規模	路線距離　2km	路線距離　8km
	添付図面	路線図　1/25,000	路線図　1/50,000

参考事項	公園計画	施設計画	道路（歩道）	環境庁告示第38号 平成8年7月16日
		規制計画	第3種特別地域	環境庁告示第39号 平成8年7月16日
	国立公園事業者（予定）		山梨県、笛吹市	
	工種		新設	
	備考		事業決定（平成9年9月18日環境庁告示第44号）の変更 展望デッキの新設	

富士箱根伊豆国立公園
釈迦ヶ岳
1641
御坂山
1596
起点
終点
黒岳
1793
起点
山地
大石峠
終点
御坂山系縦走線道路（歩道）
毛無山
1500
富士河口湖町
河口湖
137
新倉河口湖トンネル
足和田山
1355
河口湖駅
139
河口湖IC
富士急ハイランド駅
富士吉田IC
富士山駅
鳴沢溶岩樹型
南都留郡
船津口登山道
1:50000
1 km

富士箱根伊豆国立公園
事　業　変　更　書

環境省告示第　　号 令和　年　月　日

		変更前	変更後
事業変更事項	国立公園事業の名称及び種類	御蔵島南郷線道路（車道）	御蔵島南郷線道路（車道）
	国立公園事業の位置	[路線] [起点]東京都御蔵島村（舟木橋・国立公園境界） [終点]東京都御蔵島村（南郷） [起点]東京都御蔵島村（舟木橋・国立公園境界） [終点]東京都御蔵島村（大島分川）	[路線] [起点]東京都御蔵島村（舟木橋・国立公園境界） [終点]東京都御蔵島村（南郷） [起点]東京都御蔵島村（舟木橋・国立公園境界） [終点]東京都御蔵島村（大島分川）
	国立公園事業の規模	区間距離　16km 有効幅員　4m	路線距離　16km 有効幅員　4.5m
	添付図面	路線図　1/50,000	路線図　1/25,000

参考事項	公園計画	施設計画	道路（車道）	環境庁告示第15号 昭和59年5月26日
		規制計画	第2種特別地域、第3種特別地域、普通地域	環境庁告示第16号 昭和59年5月26日
	国立公園事業者		東京都	
	工種		既設、増設	
	備考		事業決定（昭和62年2月19日環境庁告示第3号）の変更 車道の拡幅	

富士箱根伊豆国立公園
起点
終 点
終 点
御蔵島村
御山
長滝山
御蔵島南郷線道路 （車道）
1：25，000
1km

国立公園事業の決定、変更及び廃止案件数一覧表

中部山岳国立公園

事業種		道路			園地	宿舎	避難小屋	休憩所	案内所	野営場	スキー場	駐車場	給油施設	自動車運送施設	鉄道運送施設	索道運送施設	給水施設	排水施設	医療救急施設	公衆浴場	公衆便所	博物展示施設	計
事項		車道	自転車道	歩道																			
現行	事業決定件数	17	1	47	29	108	6	8	2	21	7	10	2	5	4	3	3	2	2	2	1	6	286件
現行	(うち規模決定件数)	17	1	47	29	108	6	8	2	21	7	10	2	5	4	3	3	2	2	2	1	6	286件
現行 規模	区域面積（ha）				786.5	322.86		5.2	0.6	66.7	582.0	26.6	0.1	13.0			27.0	110.4	0.1	0.7		3.8	
現行 規模	路線距離（km）	150.3	1.6	472.3											20.1	7.6							
現行 規模	最大宿泊者数（人／日）					30,045				9,285													
現行 規模	最大輸送量（人／時間）														8,366	4,181							
変更後	事業決定件数	17	1	47	29	108	6	8	2	21	7	10	2	5	4	3	3	2	2	2	1	6	286件
変更後	(うち規模決定件数)	17	1	47	29	108	6	8	2	21	7	10	2	5	4	3	3	2	2	2	1	6	286件
変更後 規模	区域面積（ha）				786.5	322.91		5.2	0.6	66.7	582.0	26.6	0.1	13.0			27.0	110.4	0.1	0.7		3.8	
変更後 規模	路線距離（km）	150.3	1.6	472.3											20.1	7.6							
変更後 規模	最大宿泊者数（人／日）					30,105				9,285													
変更後 規模	最大輸送量（人／時間）														8,366	4,181							
増減 事業決定件数	決定																						件
増減 事業決定件数	変更																						
増減 事業決定件数	内容明確化																						
増減 事業決定件数	廃止																						
増減 規模	区域面積（ha）					0.05																	
増減 規模	路線距離（km）																						
増減 規模	最大宿泊者数（人／日）					60																	
増減 規模	最大輸送量（人／時間）																						

中部山岳国立公園
事業変更書

環境省告示第　　号 平成　年　月　日

		変更前	変更後
事業変更事項	国立公園事業の名称及び種類	鏡平宿舎	鏡平宿舎
	国立公園事業の位置	[区域] 岐阜県吉城郡上宝村(鏡平)	[区域] 岐阜県高山市奥飛騨温泉郷神坂
	国立公園事業の規模	区域面積　0.1ha 最大宿泊者数　50人／日	区域面積　0.15ha 最大宿泊者数　110人／日
	添付図面	区域図　1/50,000	区域図　1/25,000

参考事項	公園計画	施設計画	宿舎	環境庁告示第30号 昭和59年6月15日
		規制計画	特別保護地区	環境庁告示第32号 昭和59年6月15日
	国立公園事業者(予定)		民間	
	工種		改設、増設	
	備考		事業決定(昭和60年1月31日環境庁告示第13号)の変更 宿舎の増築(客室及びトイレ)	


中部山岳国立公園
双八岳
双八南峰
縦尺岳
弓折岳
鏡平山荘
鏡平宿舎
秩父平
池新道
下丸山
奥丸山
縮尺 1:25,000
500m
0
500
1000
1500

国立公園事業の決定、変更及び廃止案件数一覧表

南アルプス国立公園

事項			事業種	道路 歩道	園地	宿舎	避難小屋	駐車場	計
現行	事業決定件数			11	1	19	6	1	38 件
	(うち規模決定件数)			10		17	3		30 件
	規模	区域面積（ｈａ）				2.04			
		路線距離（ｋｍ）		157.3					
		最大宿泊者数（人／日）				1,635			
		最大輸送量（人／時間）							
変更後	事業決定件数			11	1	19	6	1	38 件
	(うち規模決定件数)			10		17	3		30 件
	規模	区域面積（ｈａ）				2.04			
		路線距離（ｋｍ）		168.5					
		最大宿泊者数（人／日）				1,635			
		最大輸送量（人／時間）							
増減	事業決定件数		決定						件
			変更	1					1 件
			内容明確化						件
			廃止						
	規模	区域面積（ｈａ）							
		路線距離（ｋｍ）		11.2					
		最大宿泊者数（人／日）							
		最大輸送量（人／時間）							

南アルプス国立公園
事業変更書

環境省告示第　号 令和　年　月　日

		変更前	変更後
事業変更事項	国立公園事業の名称及び種類	駒赤石山系縦走線道路（歩道）	駒赤石山系縦走線道路（歩道）
	国立公園事業の位置	[路線] [起点]山梨県北杜市（国立公園境界） [終点]静岡県榛原郡川根本町（国立公園境界）	[路線] [起点]山梨県北杜市（国立公園境界） [終点]静岡県榛原郡川根本町（国立公園境界）
	国立公園事業の規模	路線距離　75.4km	路線距離　86.6km
	添付図面	路線図　1/50,000	路線図　1/50,000

参考事項	公園計画	施設計画	道路（歩道）	厚生省告示第240号 昭和39年6月1日
		規制計画	特別保護地区	厚生省告示第242号 昭和39年6月1日
			第１種特別地域、第２種特別地域	厚生省告示第241号 昭和39年6月1日
	国立公園事業者（予定）		山梨県北杜市、長野県伊那市、静岡県	
	工種		改設	
	備考		事業決定（平成29年10月2日環境省告示第76号）の変更 既存施設の把握	

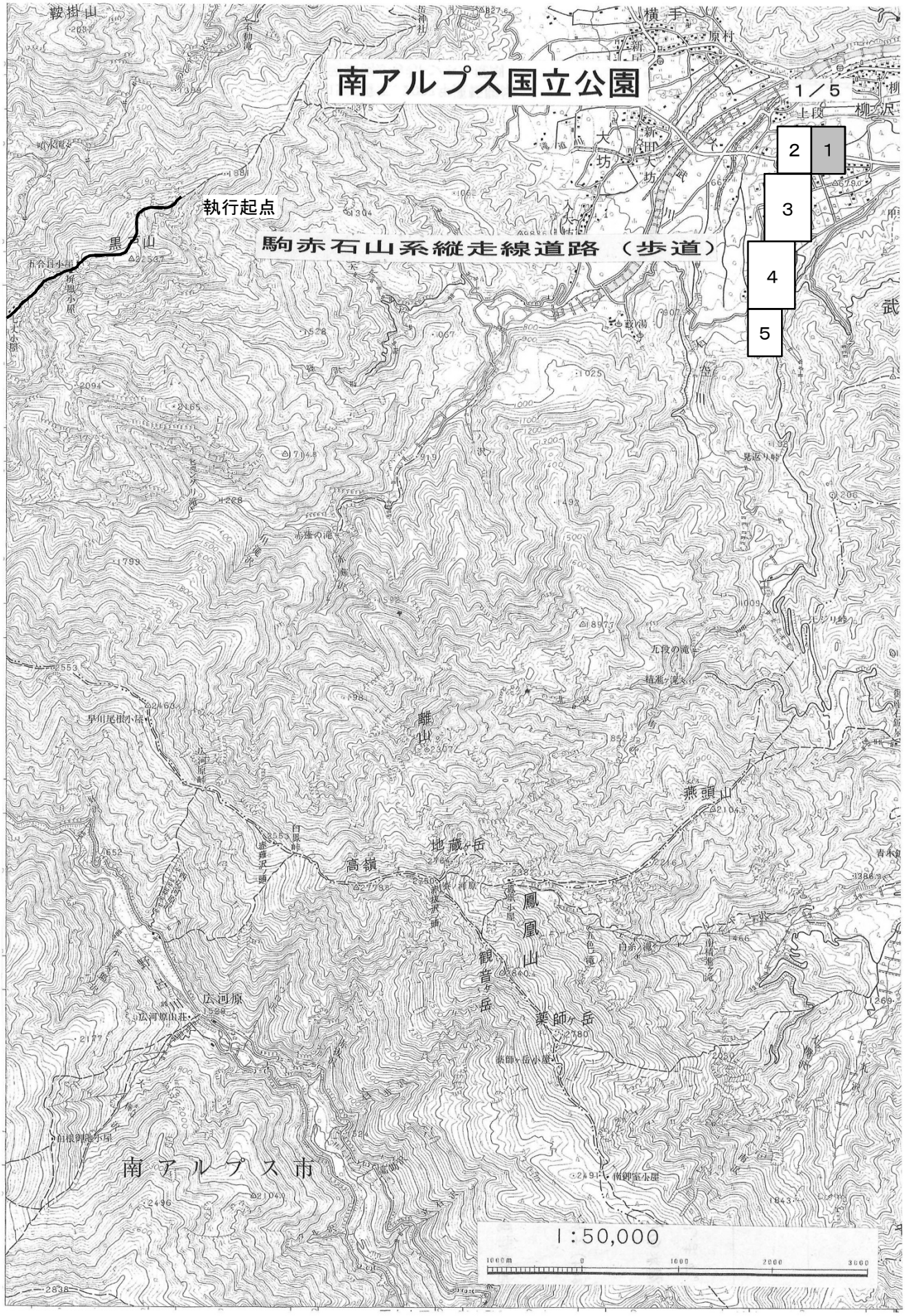
南アルプス国立公園
1／5
1
2
3
4
5
執行起点
駒赤石山系縦走線道路（歩道）
黒戸山
鞍掛山
横手
原村
新
大坊
上段
柳沢
武
五合目小屋
七丈小屋
赤薙の滝
五段の滝
植瀬ヶ滝
離山
燕頭山
地蔵ヶ岳
高嶺
鳳凰山
観音ヶ岳
薬師ヶ岳
薬師ヶ岳小屋
五色の滝
白糸の滝
早川尾根小屋
広河原峠
白原峠
赤薙沢頭
広河原
広河原山荘
白根御池小屋
南アルプス市
南御室小屋
1：50,000
1000m
0
1000
2000
3000

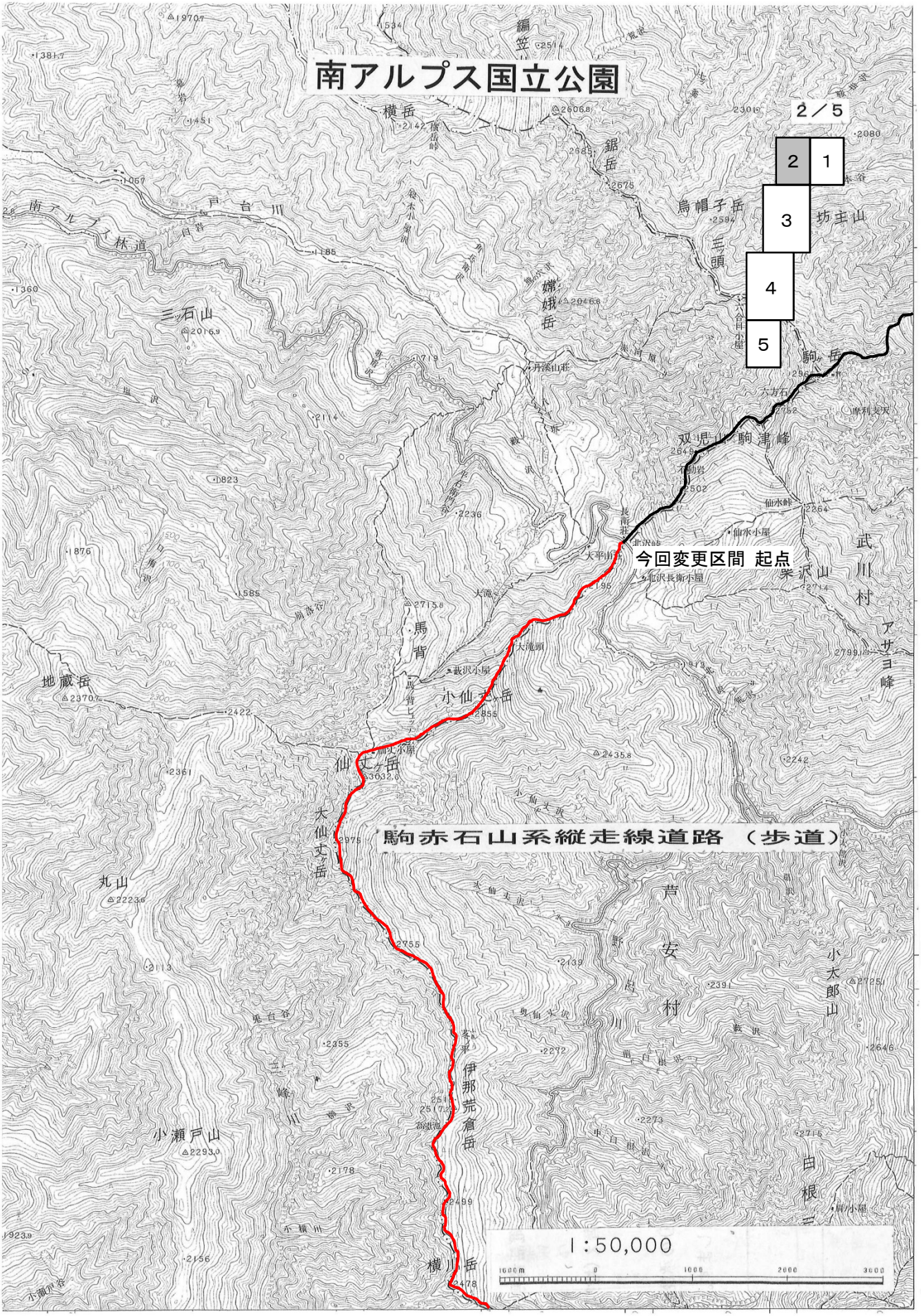
南アルプス国立公園
2／5
2
1
3
4
5
今回変更区間 起点
駒赤石山系縦走線道路 （歩道）
1:50,000
横岳
鋸岳
烏帽子岳
坊主山
駒ヶ岳
双児山
駒津峰
三ッ石山
地蔵岳
小仙丈ヶ岳
仙丈ヶ岳
大仙丈岳
丸山
小瀬戸山
伊那荒倉岳
横川岳
武川村
アサヨ峰
小太郎山
由根山
芦安村
南アルプス林道

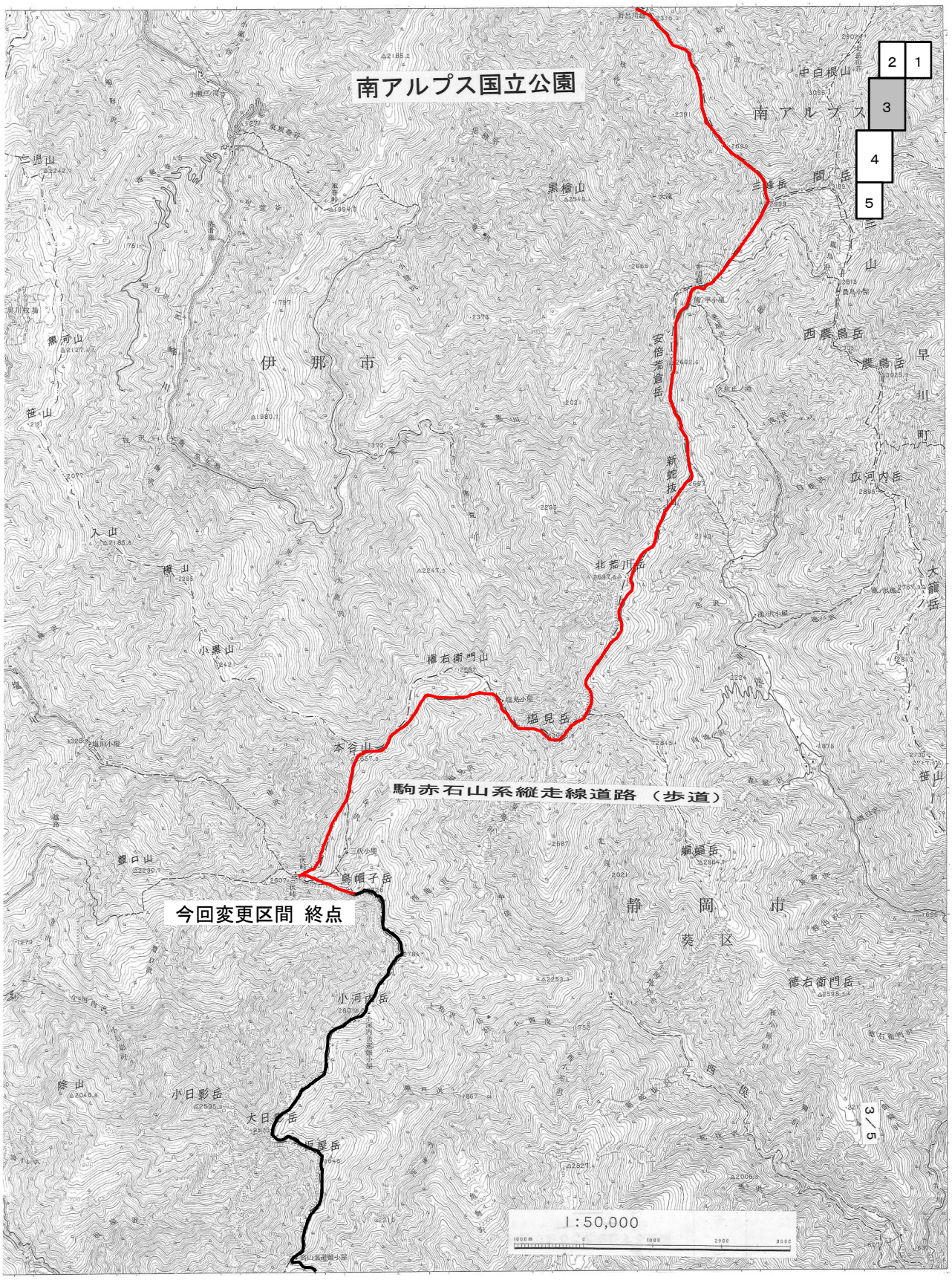
南アルプス国立公園
2
1
3
4
5
中白根山
南アルプス
三峰岳
間ノ岳
黒檜山
三児山
黒河内山
笹山
伊那市
安倍荒倉岳
西農鳥岳
農鳥岳
早川町
新蛇抜
広河内岳
入山
北荒川岳
大籠岳
小黒山
櫛右衛門山
塩見岳
本谷山
駒赤石山系縦走線道路（歩道）
豊口山
鳥帽子岳
今回変更区間 終点
静岡市
葵区
小河内岳
除山
小日影岳
大日岳
3／5
1:50,000

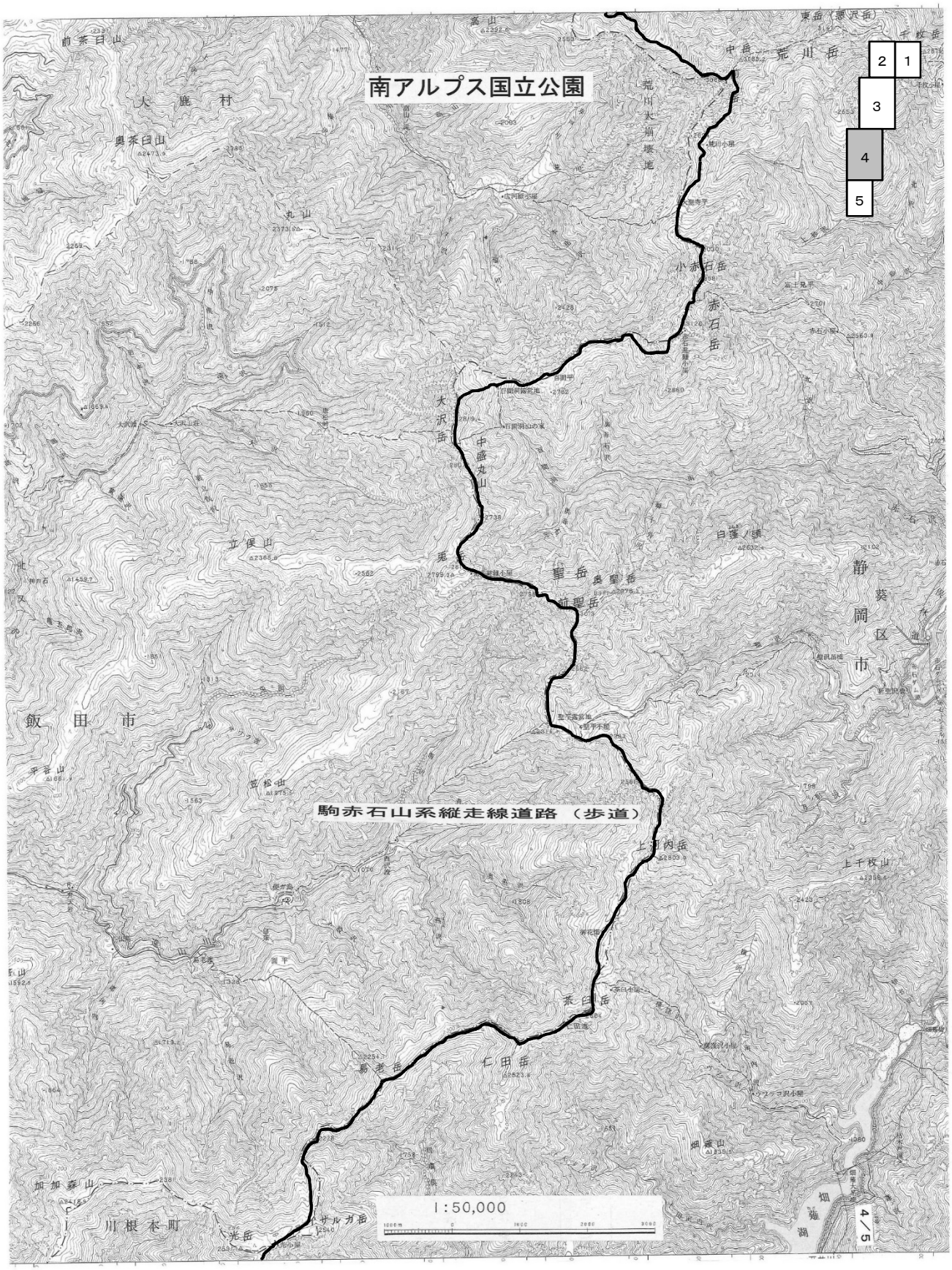
南アルプス国立公園
駒赤石山系縦走線道路（歩道）
1:50,000
大鹿村
飯田市
静岡市
川根本町
荒川岳
赤石岳
聖岳
上河内岳
光岳
1
2
3
4
5
4／5

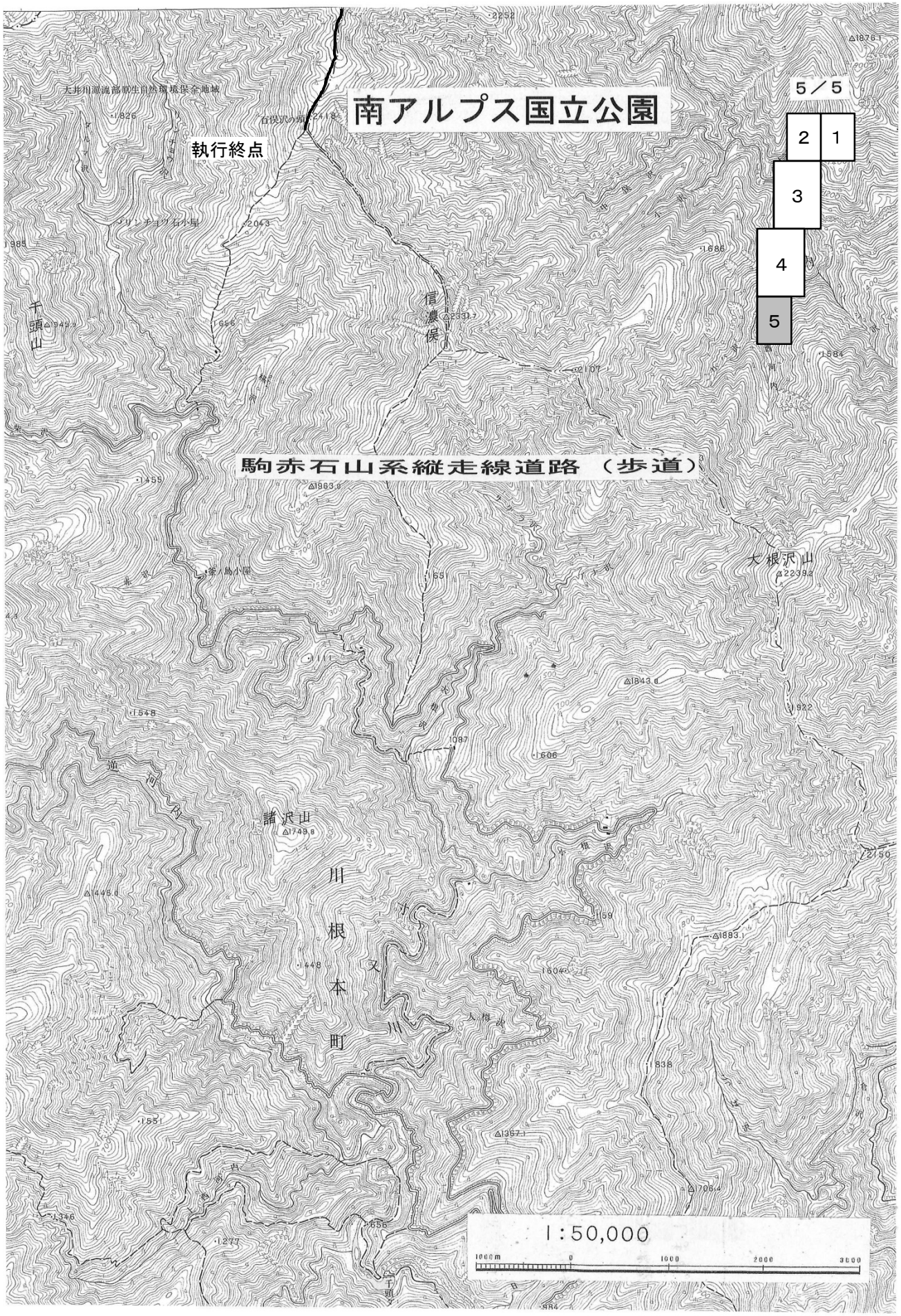
南アルプス国立公園
5／5
2
1
3
4
5
執行終点
駒赤石山系縦走線道路（歩道）
千頭山
信濃俣
大根沢山
諸沢山
川根本町
1:50,000
1000m
0
1000
2000
3000

吉野熊野国立公園
事業決定書

環境省告示第　　号
令和　年　月　日

事業決定事項	国立公園事業の名称及び種類	フェニックス褶曲園地
	国立公園事業の位置	[区域] 和歌山県西牟婁郡すさみ町（フェニックス褶曲）
	国立公園事業の規模	区域面積　4ha
	添付図面	区域図　1/25,000

参考事項	公園計画	施設計画	園地	環境省告示第117号 平成27年9月24日
		規制計画	特別保護地区	環境省告示第120号 平成27年9月24日
			第2種特別地域、第3種特別地域	環境省告示第118号 平成27年9月24日
			普通地域	環境省告示第117号 平成27年9月24日
	国立公園事業者（予定）		環境省	
	工種		新設	
	備考		園路の整備 環境省直轄事業	

1:25,000

0 0.25 0.5 1 1.5 2 km

N

国立公園事業の決定、廃止及び変更案件数一覧表

瀬戸内海国立公園

事業種 / 事項			道路 車道	道路 自転車道	道路 歩道	園地	宿舎	休憩所	野営場	運動場	水泳場	舟遊場	駐車場	鉄道運送施設	索道運送施設	一般自動車道	係留施設	給水施設	公衆便所	汚物処理施設	植物園	動物園	水族館	博物展示施設	ゴルフ場	計
現行	事業決定件数		60	1	61	127	47	8	28	5	7	1	10	4	7	2	12	10	1	1	1	1	1	8	1	404 件
現行	(うち規模決定件数)		57	1	57	125	43	5	28	5	7	1	9	4	7	2	7	9	1	0	1	0	1	7	0	377 件
現行	規模	区域面積（ｈａ）				1,900.8	194.1	4.8	129.3	8.6	23.1	4.5	11.0				21.1	312.7			5.5		0.5	13.4		
現行	規模	路線距離（ｋｍ）	344.1	4.0	294.0									3.8	9.2	14.7										
現行	規模	最大宿泊者数（人／日）					20,930		7,260																	
現行	規模	最大輸送量（人／時間）												5,100	4,508											
変更後	事業決定件数		60	1	62	127	47	8	28	5	7	1	10	4	7	2	12	10	1	1	1	1	1	8	1	405 件
変更後	(うち規模決定件数)		57	1	58	125	43	5	28	5	7	1	9	4	7	2	7	9	1	0	1	0	1	7	0	378 件
変更後	規模	区域面積（ｈａ）				1,900.8	194.1	4.8	129.3	8.6	23.1	4.5	11.0				21.1	312.7			5.5		0.5	13.4		
変更後	規模	路線距離（ｋｍ）	344.1	4.0	295.0									3.8	9.2	14.7										
変更後	規模	最大宿泊者数（人／日）					20,930		7,260																	
変更後	規模	最大輸送量（人／時間）												5,100	4,508											
増減	事業決定件数	決定			1																					1 件
増減	事業決定件数	変更			3																					3 件
増減	事業決定件数	内容明確化																								
増減	事業決定件数	廃止																								
増減	規模	区域面積（ｈａ）																								
増減	規模	路線距離（ｋｍ）			1.0																					
増減	規模	最大宿泊者数（人／日）																								
増減	規模	最大輸送量（人／時間）																								

瀬戸内海国立公園
事業決定書

環境省告示第　　号
平成　年　月　日

事業決定事項	国立公園事業の名称及び種類	六甲山道路（歩道）
	国立公園事業の位置	[路線] [起点]神戸市灘区（車道合流点） [終点]神戸市灘区（歩道合流点）
	国立公園事業の規模	路線距離　1km
	添付図面	路線図　1/25,000

参考事項	公園計画	施設計画	集団施設地区	環境省告示第67号 平成30年8月13日
		規制計画	第2種特別地域	環境庁告示第36号 昭和59年6月15日
	国立公園事業者（予定）		神戸市	
	工種		既設	
	備考		六甲山集団施設地区指定に伴う集団施設地区の公園事業への振替	

瀬戸内海国立公園

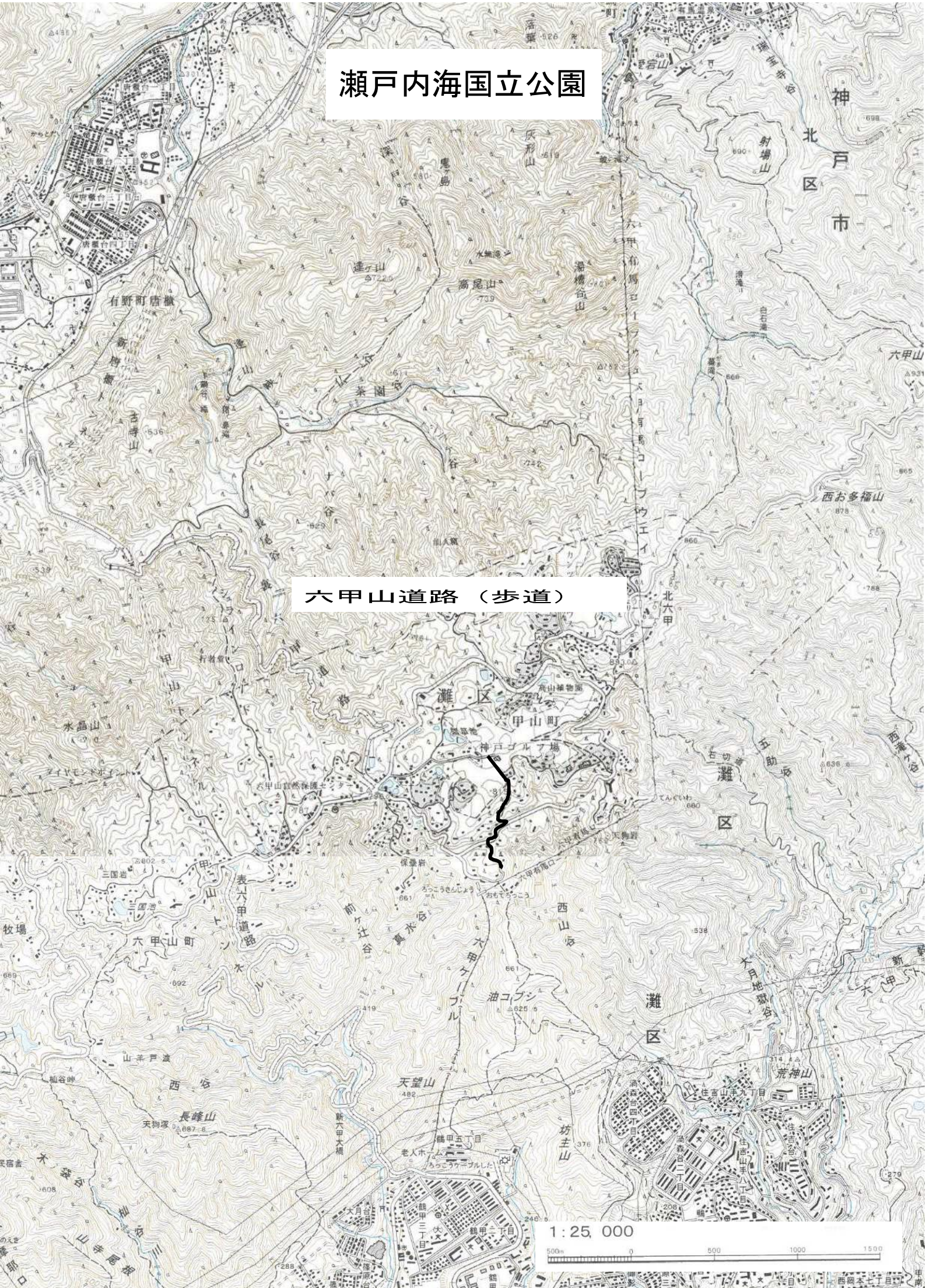
六甲山道路（歩道）
神戸市
北区
灘区
六甲山町
神戸ゴルフ場
六甲山自然保護センター
表六甲道路
六甲山町
六甲ケーブル
天望山
長峰山
荒神山
坊主山
油コブシ
西山谷
前ケ辻谷
真水谷
六月地獄谷
1:25,000
500m
0
500
1000
1500

瀬戸内海国立公園
事業変更書

環境省告示第　　号 令和　年　月　日

		変更前	変更後
事業変更事項	国立公園事業の名称及び種類	表六甲回遊線道路（車道）	六甲山道路（車道）
	国立公園事業の位置	[路線] [起点]兵庫県神戸市灘区（記念碑台・六甲網走線道路（車道）分岐点） [終点]兵庫県神戸市灘区（高山植物園・六甲網走線道路（車道）合流点） [起点]兵庫県神戸市灘区（記念碑台・六甲網走線道路（車道）分岐点） [終点]兵庫県神戸市灘区（西谷山・表六甲回遊線道路（車道）合流点）	[路線] [起点]兵庫県神戸市灘区（記念碑台・六甲網走線道路（車道）分岐点） [終点]兵庫県神戸市灘区（高山植物園・六甲網走線道路（車道）合流点） [起点]兵庫県神戸市灘区（記念碑台・六甲網走線道路（車道）分岐点） [終点]兵庫県神戸市灘区（西谷山・表六甲回遊線道路（車道）合流点）
	国立公園事業の規模	区間距離　3.3km 有効幅員　5.5m	区間距離　3.3km 有効幅員　5.5m
	添付図面	路線図　1/50,000	路線図　1/25,000

参考事項	公園計画	施設計画	集団施設地区	環境省告示第67号 平成30年8月13日
		規制計画	第2種特別地域	厚生省告示第343号 昭和32年10月23日
	国立公園事業者（予定）		神戸市	
	工種		既設	
	備考		事業決定（昭和58年7月29日環境庁告示第42号）の変更 集団施設地区の公園事業への振替	

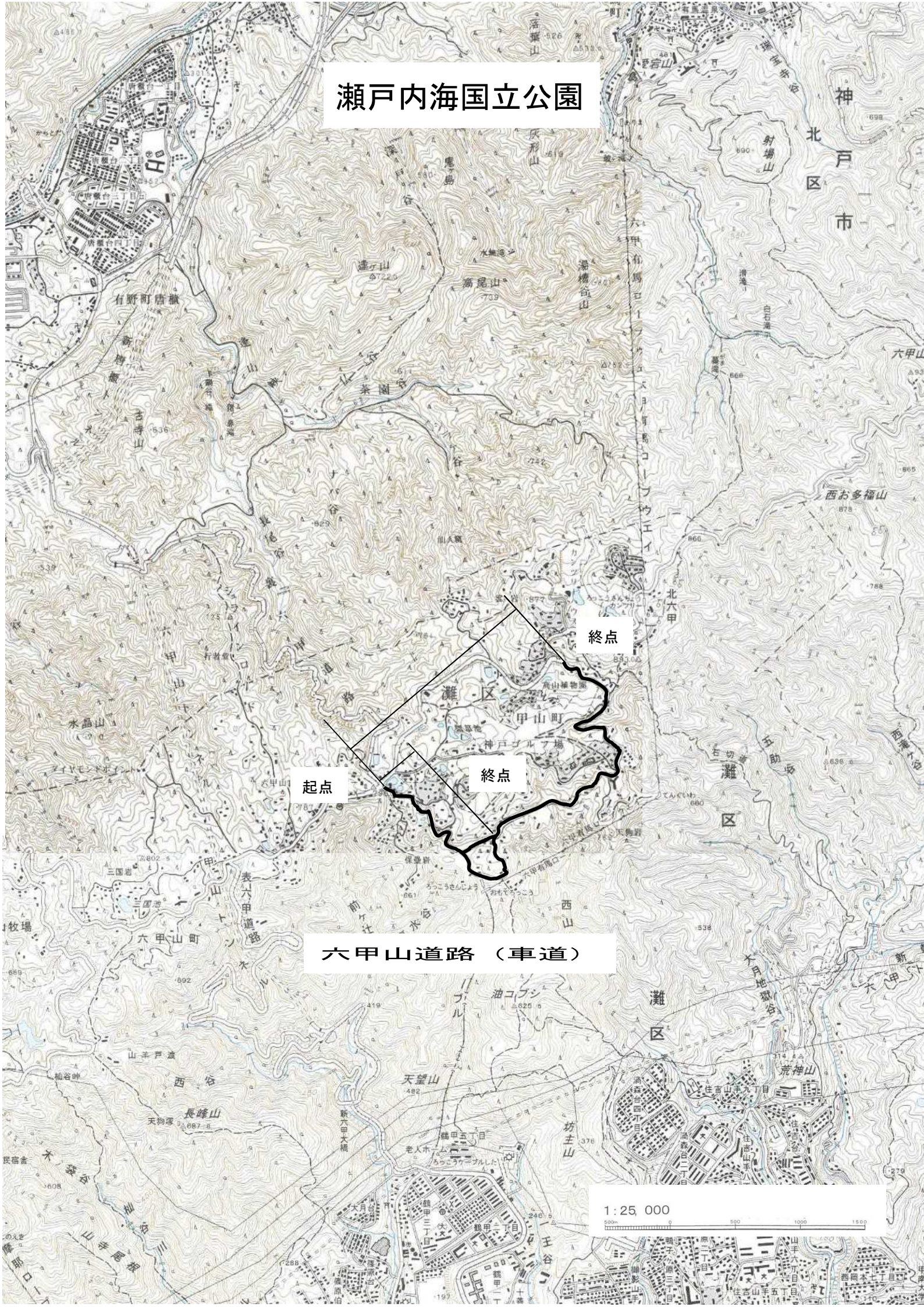
瀬戸内海国立公園
終点
起点
終点
六甲山道路（車道）
1:25,000

瀬戸内海国立公園
事業変更書

環境省告示第　　号 平成　年　月　日

		変更前	変更後
事業変更事項	国立公園事業の名称及び種類	唐櫃道線道路（歩道）	唐櫃道線道路（歩道）
	国立公園事業の位置	[路線] [起点]兵庫県神戸市北区（長尾谷・国立公園境界） [終点]兵庫県神戸市灘区（六甲全山縦走線道路（歩道）合流点） [起点]兵庫県神戸市灘区（前ヶ辻・六甲全山縦走線道路（歩道）分岐点） [終点]兵庫県神戸市灘区（表六甲ドライブウェイ合流点）	[路線] [起点]兵庫県神戸市北区（長尾谷・国立公園境界） [終点]兵庫県神戸市灘区（近畿自然歩道線道路（歩道）合流点） [起点]兵庫県神戸市灘区（前ヶ辻・近畿自然歩道線道路（歩道）分岐点） [終点]兵庫県神戸市灘区（水車新田・国立公園境界）
	国立公園事業の規模	区間距離　5km	区間距離　6km
	添付図面	路線図　1/50,000	路線図　1/25,000

参考事項	公園計画	施設計画	道路（歩道）	環境省告示第67号 平成30年8月13日
		規制計画	第１種特別地域、第２種特別地域	厚生省告示第343号 昭和32年10月23日
	国立公園事業者（予定）		神戸市	
	工種		既設	
	備考		事業決定（昭和59年8月17日環境庁告示第40号）の変更 利用実態にあわせた路線の追加	

瀬戸内海国立公園

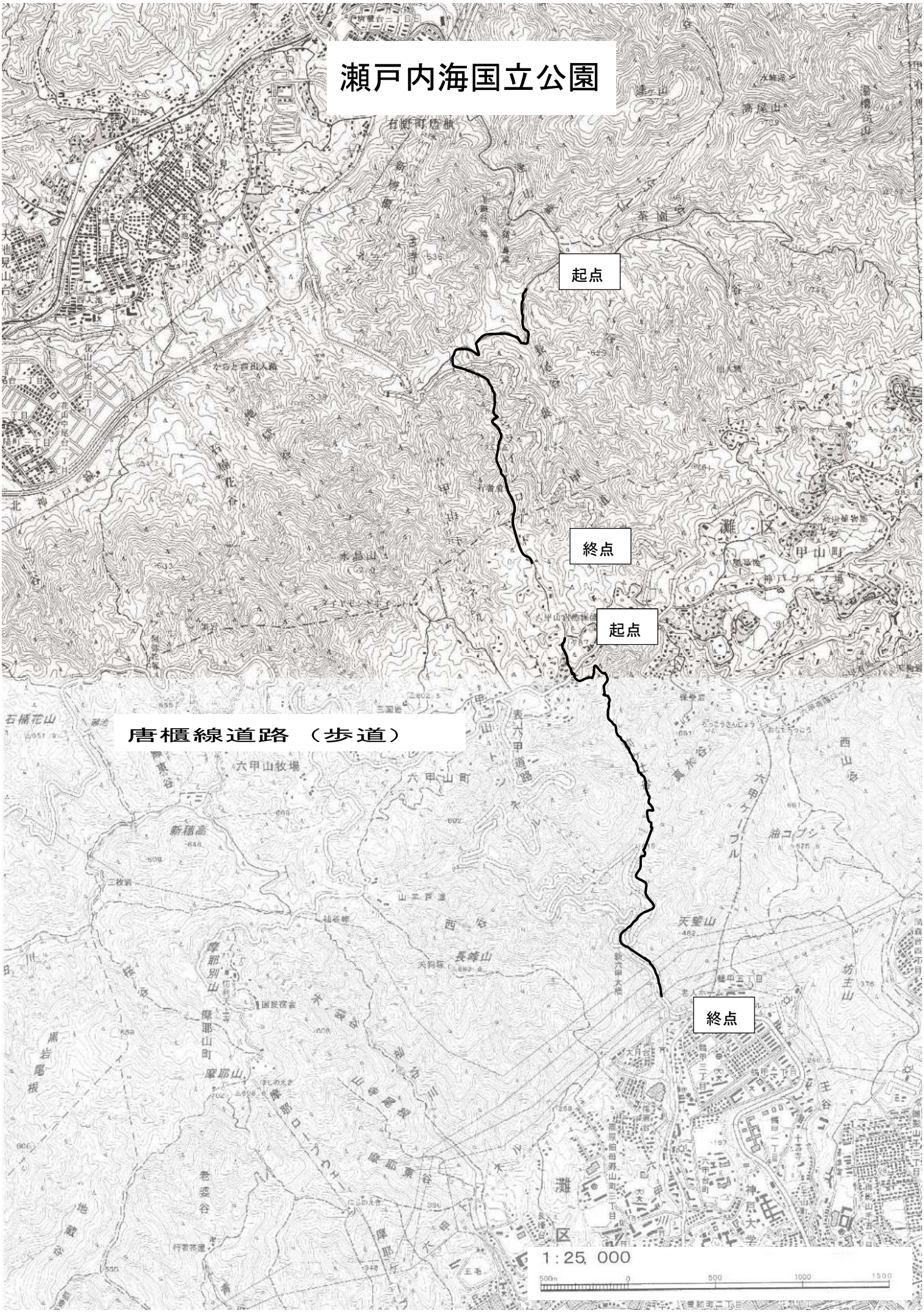

瀬戸内海国立公園
事業変更書

環境省告示第　　号 平成　年　月　日

		変更前	変更後
事業変更事項	国立公園事業の名称及び種類	油こぶし線道路（歩道）	油こぶし線道路（歩道）
	国立公園事業の位置	[路線] [起点]兵庫県神戸市灘区（寒天山道・国立公園境界） [終点]兵庫県神戸市灘区（六甲全山網走線道路（歩道）合流点） [起点]兵庫県神戸市灘区（土橋・国立公園境界） [終点]兵庫県神戸市灘区（六甲全山網走線道路（歩道）合流点）	[路線] [起点]兵庫県神戸市灘区（寒天山道・国立公園境界） [起点]兵庫県神戸市灘区（土橋・国立公園境界） [終点]兵庫県神戸市灘区（車道合流点）
	国立公園事業の規模	区間距離　4km	区間距離　3km
	添付図面	路線図　1/50,000	路線図　1/25,000

参考事項	公園計画	施設計画	道路（歩道）	環境省告示第67号 平成30年8月13日
		規制計画	第2種特別地域	厚生省告示第343号 昭和32年10月23日
	国立公園事業者（予定）		神戸市	
	工種		既設	
	備考		事業決定（昭和59年8月17日環境庁告示第39号）の変更 六甲山集団施設地区指定（平成30年8月13日環境省告示第67号）に伴う整理	

瀬戸内海国立公園

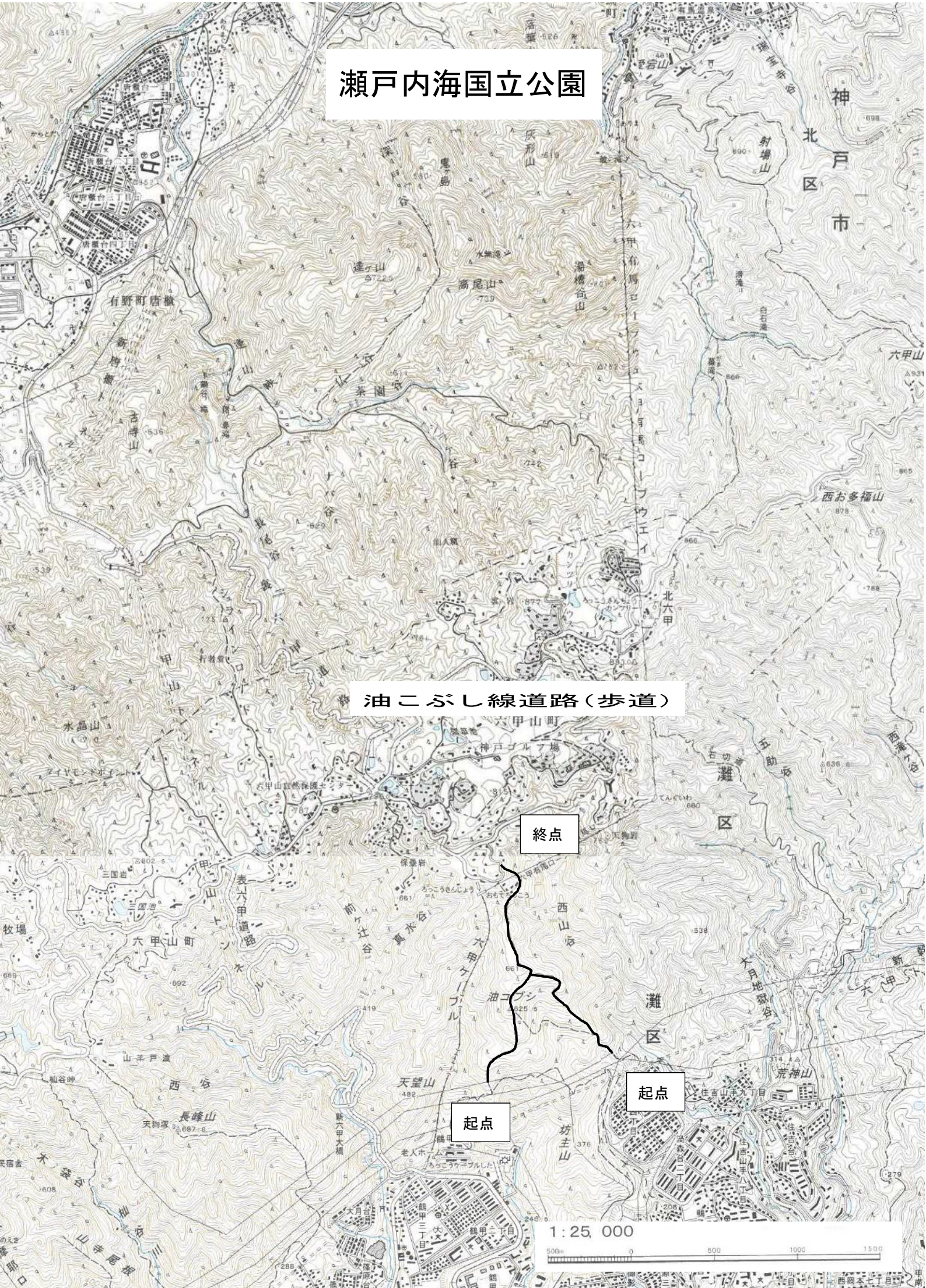

国立公園事業の決定、廃止及び変更案件数一覧表

大山隠岐国立公園

事項	事業種	道路 車道	道路 自転車道	道路 歩道	広場	園地	宿舎	避難小屋	休憩所	野営場	運動場	水泳場	スキー場	駐車場	給油施設	索道運送施設	一般自動車道	係留施設	給水施設	博物展示施設	植生復元施設	計
現行	事業決定件数	16	1	29	1	47	10	7	7	16	3	1	6	8	2	3	1	3	4	2	1	168 件
現行	(うち規模決定件数)	16	1	29	1	45	10	7	7	16	3	1	6	8	2	3	1	2	4	2	1	165 件
現行	規模 区域面積（ｈａ）				1.0	472.9	93.8		5.7	143.3	11.3	2.7	284.5	14.7	0.15			0.045	351.5	1.3	8.0	
現行	規模 路線距離（ｋｍ）	89.0	10.0	178.0												2.5	1.7					
現行	規模 最大宿泊者数（人／日）						7,220			8,280												
現行	規模 最大輸送量（人／時間）															3,800						
変更後	事業決定件数	16	1	29	1	47	10	7	7	16	3	1	6	8	2	3	1	3	4	2	1	168 件
変更後	(うち規模決定件数)	16	1	30	1	45	10	7	7	16	3	1	6	8	2	3	1	2	4	2	1	166 件
変更後	規模 区域面積（ｈａ）				1.0	472.9	93.8		5.7	143.3	11.3	2.7	288.8	15.3	0.15			0.045	351.5	1.3	8.0	
変更後	規模 路線距離（ｋｍ）	89.0	10.0	182.5												2.5	1.7					
変更後	規模 最大宿泊者数（人／日）						7,220			8,280												
変更後	規模 最大輸送量（人／時間）															3,800						
増減	事業決定件数 決定																					件
増減	事業決定件数 変更													1								
増減	事業決定件数 内容明確化																					
増減	事業決定件数 廃止																					
増減	規模 区域面積（ｈａ）													0.6								
増減	規模 路線距離（ｋｍ）																					km
増減	規模 最大宿泊者数（人／日）																					
増減	規模 最大輸送量（人／時間）																					

大山隠岐国立公園
事業変更書

環境省告示第　　号 平成　年　月　日

		変更前	変更後
事業変更事項	国立公園事業の名称及び種類	大山寺駐車場	大山寺駐車場
	国立公園事業の位置	[位置] 鳥取県西伯郡大山町（大山寺集団施設地区）	[路線] 鳥取県西伯郡大山町（大山寺集団施設地区）
	国立公園事業の規模	区域面積　2.2ha	区域面積　2.8 ha
	添付図面	位置図　1/25,000	位置図　1/25,000

参考事項	公園計画	施設計画	集団施設地区	環境省告示第52号 平成21年10月28日
		規制計画	第2種特別地域	環境庁告示第55号 昭和50年9月13日
	国立公園事業者（予定）		環境省・鳥取県	
	工種		増設	
	備考		事業決定（平成3年7月12日環境庁告示第34号）の変更 利便性向上のために駐車場を増築する。	

大山隠岐国立公園

大山寺駐車場
大山町
豪円山
大山国
大山寺
阿弥陀
阿弥陀浦
宝珠越
剣谷
東谷
野田ヶ
中宝珠越
三鈷峰
上宝珠越
避難小屋
振子山
別山
大屏風岩
小屏風岩
エボシ岩
大山
天狗ヶ峰
剣ヶ峰
植ヶ峰
弥山
大山のダイセンキャラボク純林（特）
桝水高原スキー場
振袖山
駒鳥小屋
駒鳥越峠
1:25, 000
500m
0
500
1000
1500

国立公園事業の決定、廃止及び変更案件数一覧表

雲仙天草国立公園

事項	事業種	道路 車道	道路 歩道	園地	宿舎	休憩所	野営場	運動場	水泳場	舟遊場	駐車場	自動車運送施設	索道運送施設	給水施設	排水施設	公衆浴場	博物展示施設	計
現行	事業決定件数	19	15	30	8	1	8	1	1	3	1	1	1	1	1	2	5	98 件
現行	(うち規模決定件数)	18	15	30	8	1	8	1	1	3	1	1	1	1	1	2	5	97 件
現行 規模	区域面積（ha）			290.2	65.0	11.5	30.0	0.6	1.8	20.4	1.1	0.3		57.0	57.0	1.6	5.4	
現行 規模	路線距離（km）	146.15	197.1										0.5					
現行 規模	最大宿泊者数（人／日）				8,630		2,300											
現行 規模	最大輸送量（人／時間）												540					
変更後	事業決定件数	19	15	30	8	1	8	1	1	3	1	1	1	1	1	2	5	98 件
変更後	(うち規模決定件数)	18	15	30	8	1	8	1	1	3	1	1	1	1	1	2	5	97 件
変更後 規模	区域面積（ha）			291.5	65.0	11.5	30.0	0.6	1.8	20.4	1.1	0.3		57.0	57.0	1.6	5.4	
変更後 規模	路線距離（km）	146.15	197.1										0.5					
変更後 規模	最大宿泊者数（人／日）				8,630		2,300											
変更後 規模	最大輸送量（人／時間）												540					
増減 事業決定件数	決定																	
増減 事業決定件数	変更			1														1
増減 事業決定件数	内容明確化																	
増減 事業決定件数	廃止																	
増減 規模	区域面積（ha）			1.3														1.3
増減 規模	路線距離（km）																	
増減 規模	最大宿泊者数（人／日）																	
増減 規模	最大輸送量（人／時間）																	

雲仙天草国立公園
事業変更書

環境省告示第　号 令和　年　月　日

		変更前	変更後
事業変更事項	国立公園事業の名称及び種類	前島園地	前島園地
	国立公園事業の位置	[区域] 熊本県上天草市松島町（前島）	[区域] 熊本県上天草市松島町（前島）
	国立公園事業の規模	区域面積　3．7ha	区域面積　5．0ha
	添付図面	区域図　1/25,000	区域図　1/25,000

参考事項	公園計画	施設計画	園地	環境庁告示第90号 平成元年12月16日
		規制計画	第2種特別地域、第3種特別地域	環境庁告示第91号 平成元年12月16日
	国立公園事業者（予定）		上天草市、民間	
	工種		既設、新設	
	備考		事業決定（平成27年2月25日環境省告示第23号）の変更 園地の再整備	

雲仙天草国立公園
九州自然歩道
天草カントリークラブゴルフ場
天草
三把浦
亀之迫
小瀬戸
小平
長砂連
前平
柳
新開
小泊
瀬宮
小泊港
満越
瀬戸
五把浦
柳港
洲鼻
柳瀬戸
永浦
大矢野橋
永浦島
合海水裕場
樋合
樋合島
樋合漁港
ィッシャリーナ天草
横島
天草展望休憩所
天草ビジターセンター
中の橋
船人島
ウソ島
裸島
カルワ島
瀬島
大池島
北池島
小池島
池島
見当島
小鼠瀬
大鼠島
平瀬
天草松島
前島橋
中島
阿村
仏島
小島
兄弟島
大島
堂島
前島
松島橋
鬼塚
釜
高舞登山
野島
ナスビ島
前島園地
天草漁業協同組合
上天草総合支所
源蔵島
西の浦
馬建
合津
茶屋峠
浦田
住吉
西目海水浴場
松島総合運動公園
先辺
合津川
三郎
杉迫
西目
千巌山
志賀間
中央消防署
松島分署
里
西目トンネル
上天草市
社会福祉協議会
山の中
今村
松島バイパス
県立
天草青年の家
古園
上天草市役所
松島庁舎
北の浦
知十港
松葉
老人保健施設
松朗園
千元森嶽
向陽寺
中村
知十
山田
焼尾
国道324号
東釜
合の丸
岩崎
松の本峠
九州
1:25,000
500m
0
500
1000
1500

国立公園事業の決定、廃止及び変更案件数一覧表

阿蘇くじゅう国立公園

事業種			道路		園地	宿舎	避難小屋	休憩所	展望施設	野営場	運動場	乗馬施設	駐車場	給油施設	索道運送施設	一般自動車道	給水施設	公衆浴場	博物展示施設	砂防施設	自然再生施設	計
事項			車道	歩道																		
現行	事業決定件数		22	25	43	15	5	5	0	12	1	2	9	2	4	1	1	1	3	1	2	154 件
現行	(うち規模決定件数)		22	25	42	15	2	5	0	12	1	2	9	0	4	1	1	0	3	1	2	147 件
現行	規模	区域面積（ha）			919.0	150.6		6.4		136.7	0.8	18.0	10.3				7.6		22.8	100	46,120	
現行	規模	路線距離（km）	276.3	463.0											5.9	9.0						
現行	規模	最大宿泊者数（人／日）				9,040				11,450												
現行	規模	最大輸送量（人／時間）													6,150							
変更後	事業決定件数		22	25	44	15	5	5	0	12	1	2	9	2	4	1	1	1	3	1	2	155 件
変更後	(うち規模決定件数)		22	25	43	15	2	5	0	12	1	2	9	0	4	1	1	0	3	1	2	148 件
変更後	規模	区域面積（ha）			920.0	164.1		6.4		136.7	0.8	18.0	10.3				7.6		22.8	100	46,120	
変更後	規模	路線距離（km）	276.3	463.0											5.9	9.0						
変更後	規模	最大宿泊者数（人／日）				9,040				11,450												
変更後	規模	最大輸送量（人／時間）													7,400							
増減	事業決定件数	決定			1																	1 件
増減	事業決定件数	変更																				0 件
増減	事業決定件数	内容明確化																				
増減	事業決定件数	廃止																				
増減	規模	区域面積（ha）			1.0																	
増減	規模	路線距離（km）																				
増減	規模	最大宿泊者数（人／日）																				
増減	規模	最大輸送量（人／時間）																				

阿蘇くじゅう国立公園
事業決定書

環境省告示第　　号
令和　年　月　日

事業決定事項	国立公園事業の名称及び種類	数鹿流ヶ滝園地
	国立公園事業の位置	[区域] 熊本県阿蘇郡南阿蘇村（数鹿流ヶ滝）
	国立公園事業の規模	区域面積　1ha
	添付図面	区域図　1/25,000

参考事項	公園計画	施設計画	園地	告示第　号 令和　年　月　日
		規制計画	普通地域	環境庁告示第78号 昭和54年12月14日
	国立公園事業者（予定）		熊本県	
	工種		新設	
	備考		熊本地震で出現した断層等の保存する展示施設等の整備	

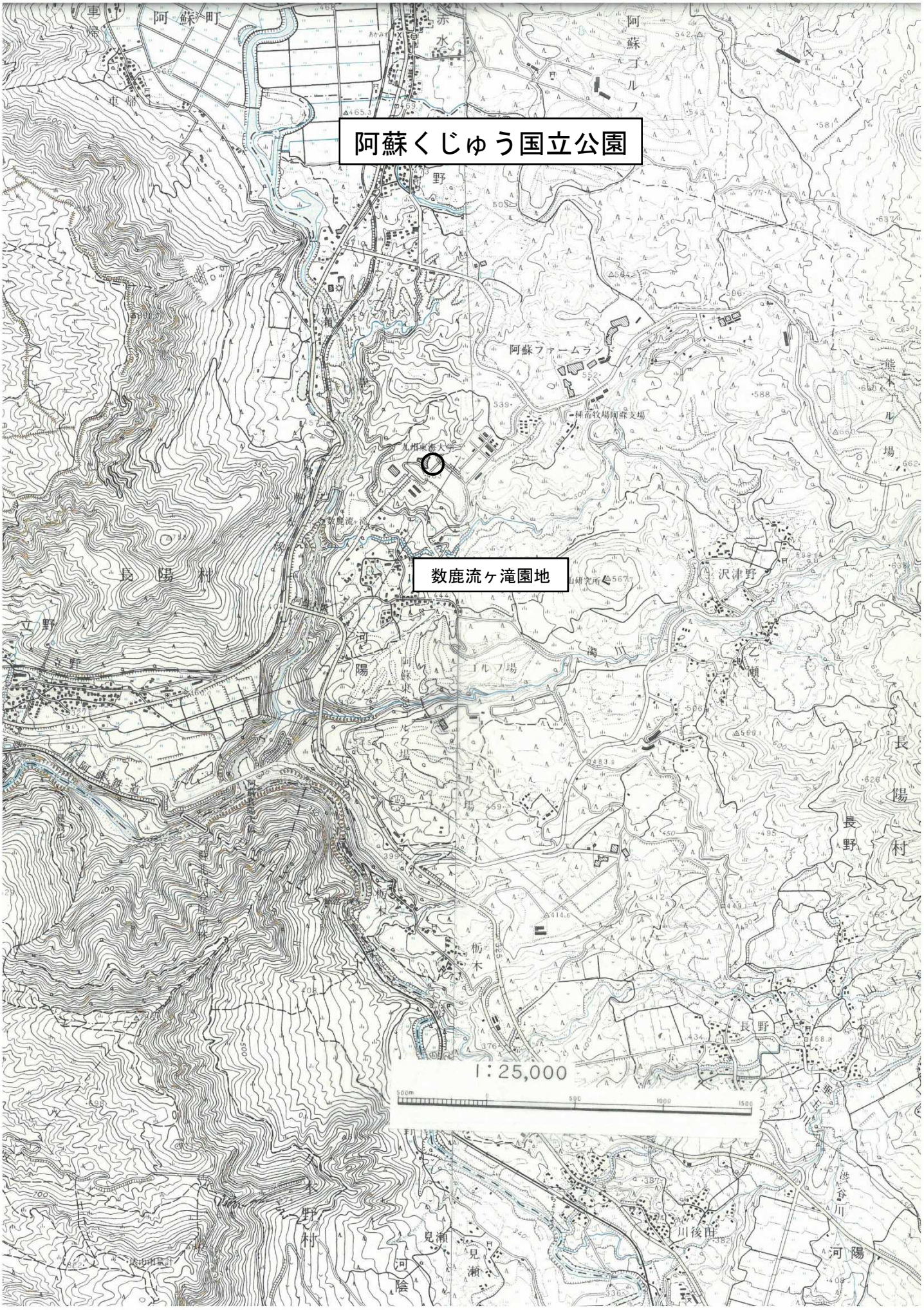
阿蘇くじゅう国立公園
数鹿流ヶ滝園地
阿蘇町
赤水
阿蘇ゴルフ場
阿蘇ファームランド
種畜牧場阿蘇支場
九州東海大学
数鹿流滝
長陽村
沢津野
ゴルフ場
栃木
長野
河陽
1:25,000
500m
0
500
1000
1500

国立公園事業の決定・変更及び廃止案件数一覧

奄美群島国立公園

事項			事業種	車道	歩道	園地	野営場	博物展示施設	合計
現行	事業決定件数			4	2	11	4	1	22
	(うち規模決定件数)			4	2	11	4	1	22
	規模	区域面積(ha)				80.5	3.7	0.3	84.5
		路線(区間)距離(km)		41.8	4.6				46.4
		最大宿泊者数(人／日)					650		650
		最大輸送量(人／時間)							
		箇所数(箇所)							
		給水量(立方メートル／日)							
		排水処理量(立方メートル／日)							
変更後	事業決定件数			4	2	14	5	1	26
	(うち規模決定件数)			4	2	14	5	1	26
	規模	区域面積(ha)				96.9	5.4	0.3	102.6
		路線(区間)距離(km)		41.8	4.6				46.4
		最大宿泊者数(人／日)					650		650
		最大輸送量(人／時間)							
		箇所数(箇所)							
		給水量(立方メートル／日)							
		排水処理量(立方メートル／日)							
増減	事業決定件数		決定			3	1		
			変更						
			内容明確化						
			廃止						
	規模	区域面積(ha)				16.4	1.7		
		路線(区間)距離(km)							
		最大宿泊者数(人／日)							
		最大輸送量(人／時間)							
		箇所数(箇所)							
		給水量(立方メートル／日)							
		排水処理量(立方メートル／日)							

奄美群島国立公園
事業決定書

環境省告示第　　号
令和　年　月　日

事業決定事項	国立公園事業の名称及び種類	福元園地
	国立公園事業の位置	[区域] 鹿児島県大島郡大和村（福元）
	国立公園事業の規模	区域面積　13.2ha
	添付図面	区域図　1/25,000

参考事項	公園計画	施設計画	園地	環境省告示第13号 平成29年3月7日
		規制計画	第1種特別地域、第2種特別地域	環境省告示第14号 平成29年3月7日
	国立公園事業者（予定）		環境省、大和村	
	工種		既設	
	備考		既存施設の把握	

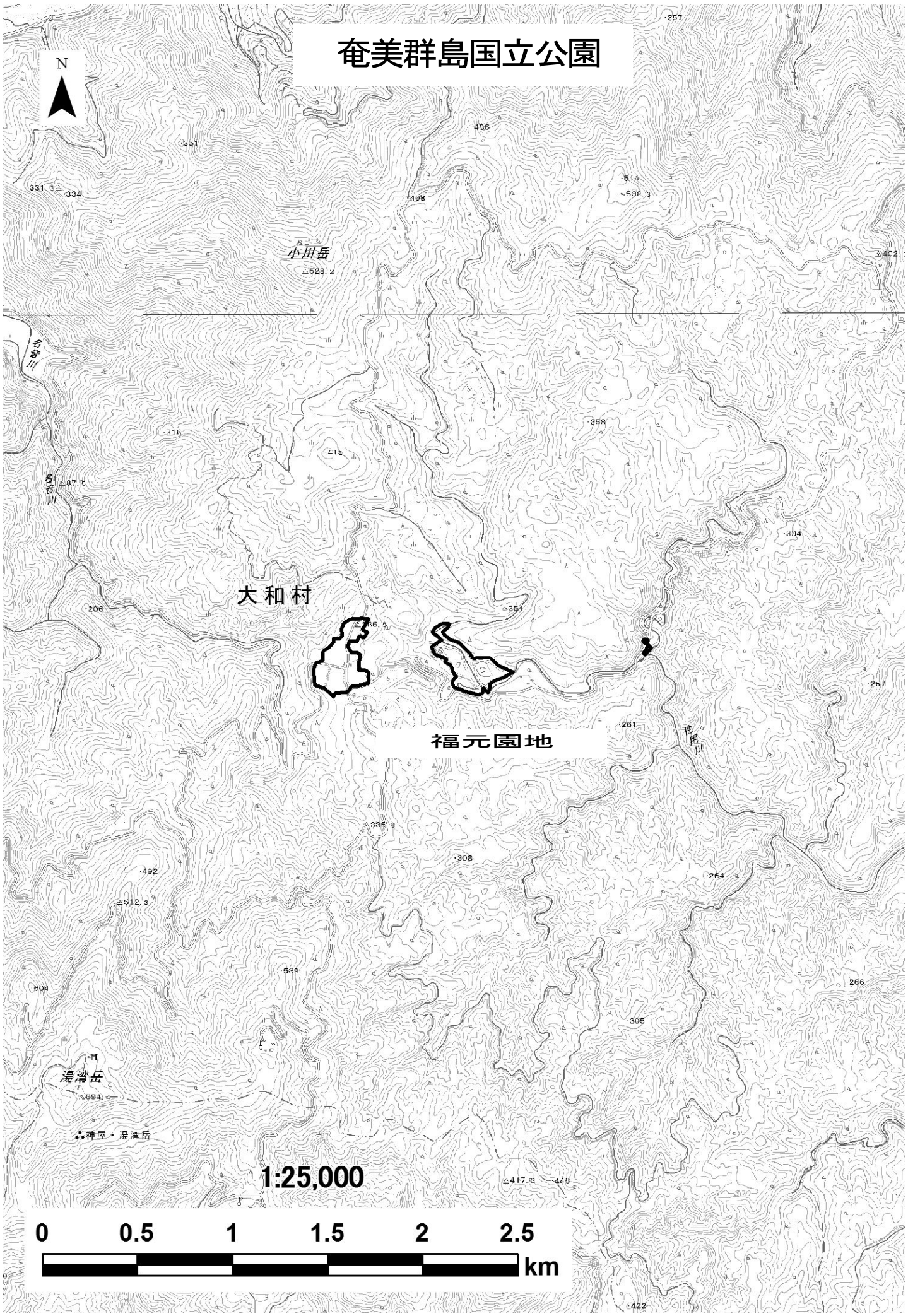
奄美群島国立公園
N
小川岳
大和村
福元園地
湯湾岳
神屋・湯湾岳
1:25,000
0
0.5
1
1.5
2
2.5
km

奄美群島国立公園
事業決定書

環境省告示第　　号
令和　年　月　日

事業決定事項	国立公園事業の名称及び種類	高知山園地
	国立公園事業の位置	[区域] 鹿児島県大島郡瀬戸内町（高知山）
	国立公園事業の規模	区域面積　1.7ha
	添付図面	区域図　1/25,000

参考事項	公園計画	施設計画	園地	環境省告示第13号 平成29年3月7日
		規制計画	第2種特別地域	環境省告示第14号 平成29年3月7日
	国立公園事業者（予定）		瀬戸内町	
	工種		既設	
	備考		既存施設の把握	

奄美群島国立公園

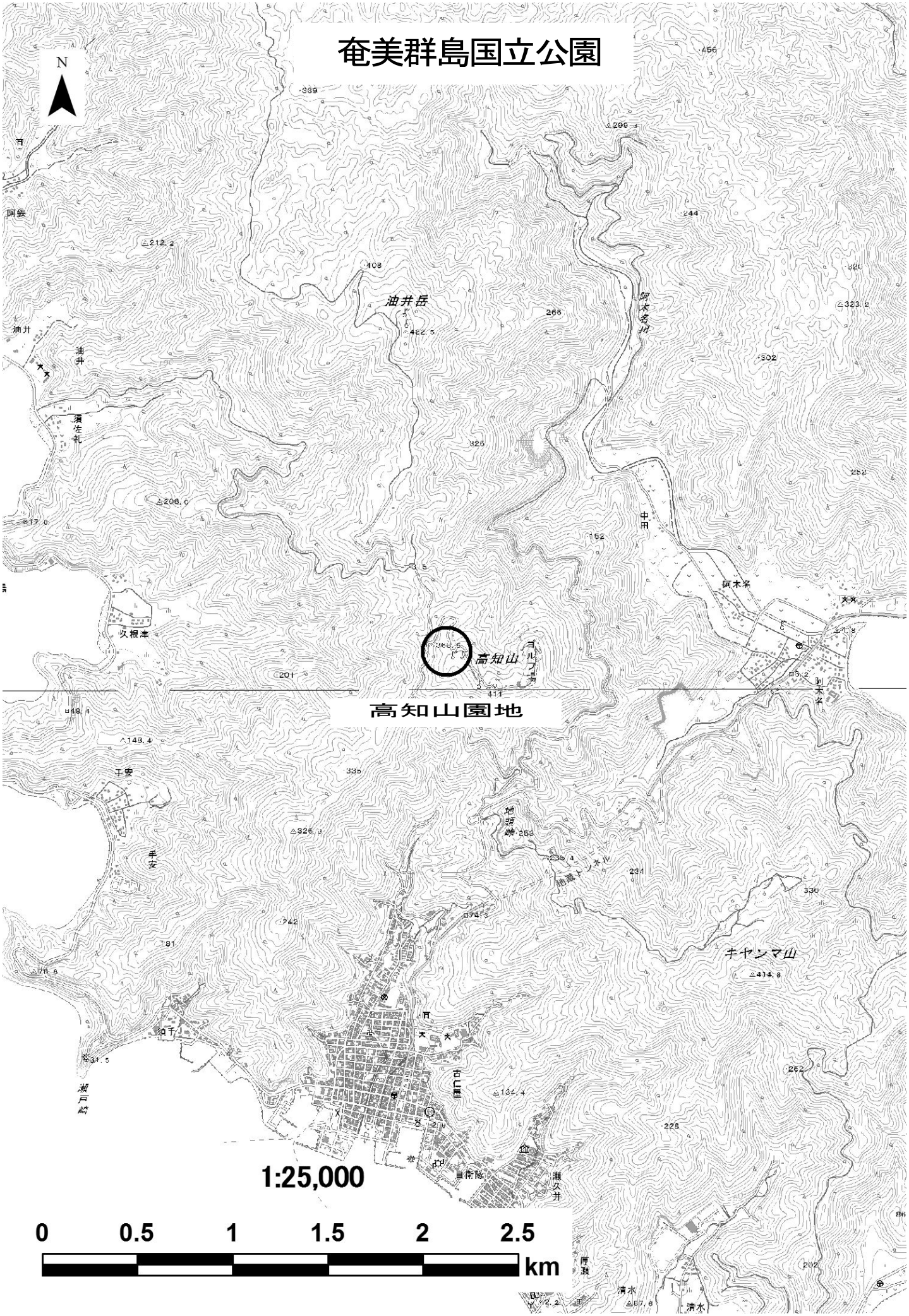
N
油井岳
422.5
高知山
ヨルブ岳
阿木名川
阿木名
中用
須古礼
油井
久根津
高知山園地
地頭崎
253
油崎トンネル
キヤンマ山
414.8
古仁屋
瀬戸崎
瀬久井
清水
1:25,000
0
0.5
1
1.5
2
2.5
km

奄美群島国立公園
事業決定書

環境省告示第　　号
令和　年　月　日

事業決定事項	国立公園事業の名称及び種類	中西公園園地
	国立公園事業の位置	[区域] 鹿児島県大島郡喜界町（中西公園）
	国立公園事業の規模	区域面積　1.5ha
	添付図面	区域図　1/25,000

参考事項	公園計画	施設計画	園地	環境省告示第13号 平成29年3月7日
		規制計画	第1種特別地域	環境省告示第14号 平成29年3月7日
	国立公園事業者（予定）		喜界町	
	工種		既設	
	備考		既存施設の把握	

奄美群島国立公園

1:25,000

0 0.5 1 1.5 2 2.5 km

奄美群島国立公園
事業決定書

環境省告示第　　号
令和　年　月　日

事業決定事項	国立公園事業の名称及び種類	福元野営場
	国立公園事業の位置	[区域] 鹿児島県大島郡大和村（福元）
	国立公園事業の規模	区域面積　4ha 最大宿泊者数　174人／日
	添付図面	区域図　1/25,000

参考事項	公園計画	施設計画	野営場	環境省告示第13号 平成29年3月7日
		規制計画	第1種特別地域	環境省告示第14号 平成29年3月7日
	国立公園事業者（予定）		大和村	
	工種		既設	
	備考		既存施設の把握	

奄美群島国立公園