

# 富士箱根伊豆国立公園 富士山地域

公園計画の変更(一部変更)

## 御説明の流れ(レジюме)

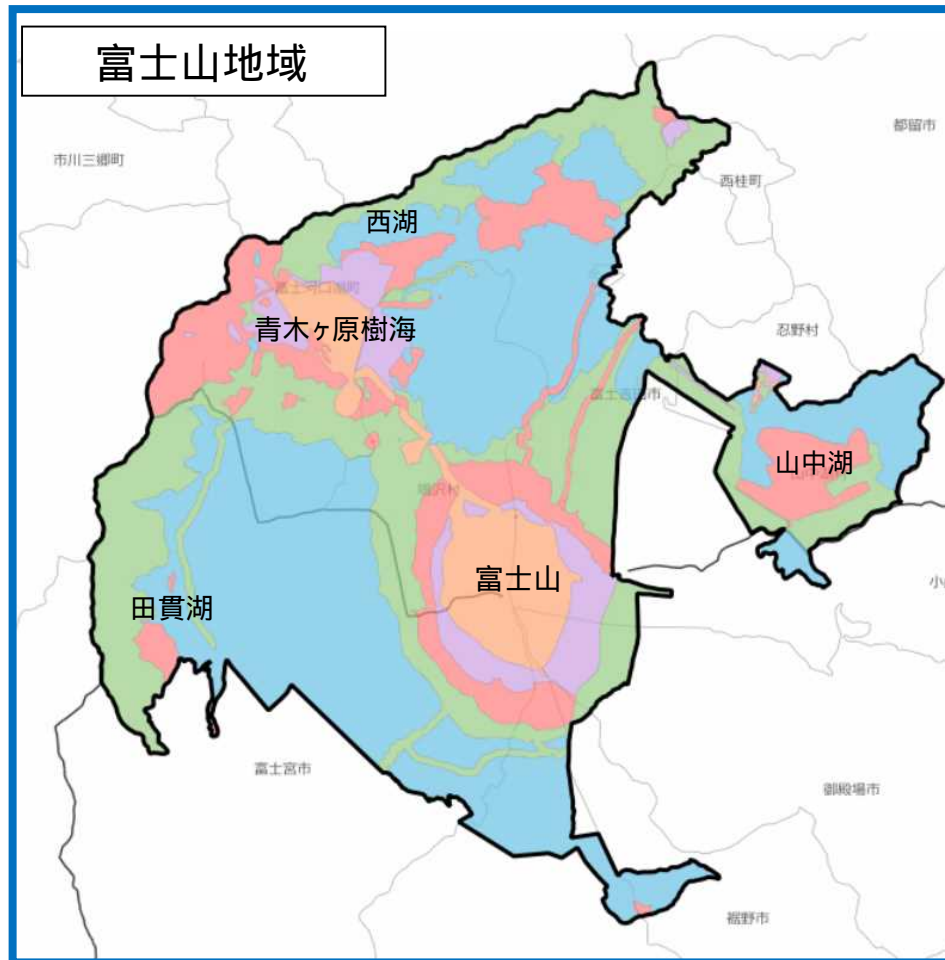
1. 富士箱根伊豆国立公園(富士山地域)について
2. 今回変更(一部変更)について
3. パブリックコメントへの対応について

## 御説明の流れ(レジюме)

1. 富士箱根伊豆国立公園(富士山地域)について
2. 今回変更(一部変更)について
3. パブリックコメントへの対応について

# 富士箱根伊豆国立公園 富士山地域の概要

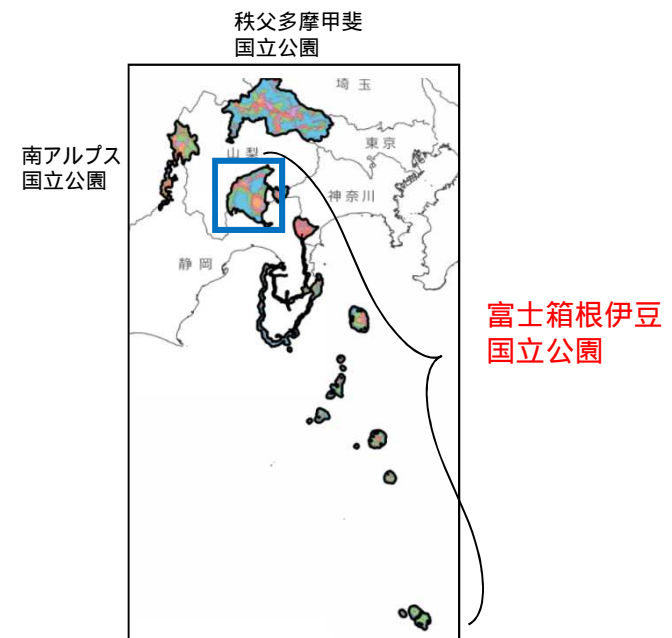
指定 昭和11年2月1日(富士箱根国立公園)  
面積 121,749ha(うち、60,645haが富士山地域)



- 昭和11年(1936年) 富士箱根国立公園指定
- 昭和30年(1955年) 富士箱根伊豆国立公園へ名称変更  
(伊豆半島地域の拡張に伴う)
- 平成8年(1996年) 富士山地域 再検討の実施
- 平成18年(2006年) 公園計画第1次点検
- 平成30年(2018年) 公園計画第2次点検

H25(2013)  
世界文化  
遺産登録

## 令和1年(2019年) 公園計画の変更(一部変更)



# 富士箱根伊豆国立公園 富士山地域の概要



西湖と富士山



青木ヶ原樹海

『太平洋の島々から霊峰富士を繋ぐ一大火山群  
～ 火山地形と文化が創り出す多様な景観～』



富士講



小富士から富士山を望む

## 御説明の流れ(レジюме)

1. 富士箱根伊豆国立公園(富士山地域)について
2. **今回変更(一部変更)について**
3. パブリックコメントへの対応について

# 今回変更のポイント

## 利用施設計画の新規追加

【今回変更等案件】

・単独施設:新規1件(須走口新五合目園地)

富士山の世界文化遺産登録後の全体的な利用分散を目的として、利用者数が減少傾向にある須走口五合目における安全登山や麓を含めた周辺探勝のための情報提供等の充実に向けた取り組みとして、須走口登山線道路(車道)終点に富士登山と周辺の探勝の利用拠点として、園地事業を追加するもの。

# 富士山の世界文化遺産登録後の登山利用に関する動向

## 世界遺産委員会からの勧告(平成25年)

- ・過剰な登山利用等の状況に対応するための、来訪者管理の推進に係る勧告

## 「望ましい富士登山の在り方」の実現に向けた来訪者管理計画」を策定(平成30年3月)

- ・過剰な登山者数による著しい混雑の緩和を図り、訪れるすべての登山者が富士登山を堪能できるよう、安全性・快適性のさらなる向上を目指すことが明記

## 保全状況報告書(平成30年11月ユネスコ提出)

- ・登山者への情報提供に係る取組として、須走口五合目における安全登山の情報提供等の充実に向けた具体策の検討を進めることが明記



# 富士山周辺の情報提供施設

**富士山五合目総合管理センター**  
(観光情報、登山案内、安全登山の啓発、自然解説員の配置等)



**富士山安全指導センター**  
(安全登山の啓発、救急対応等)



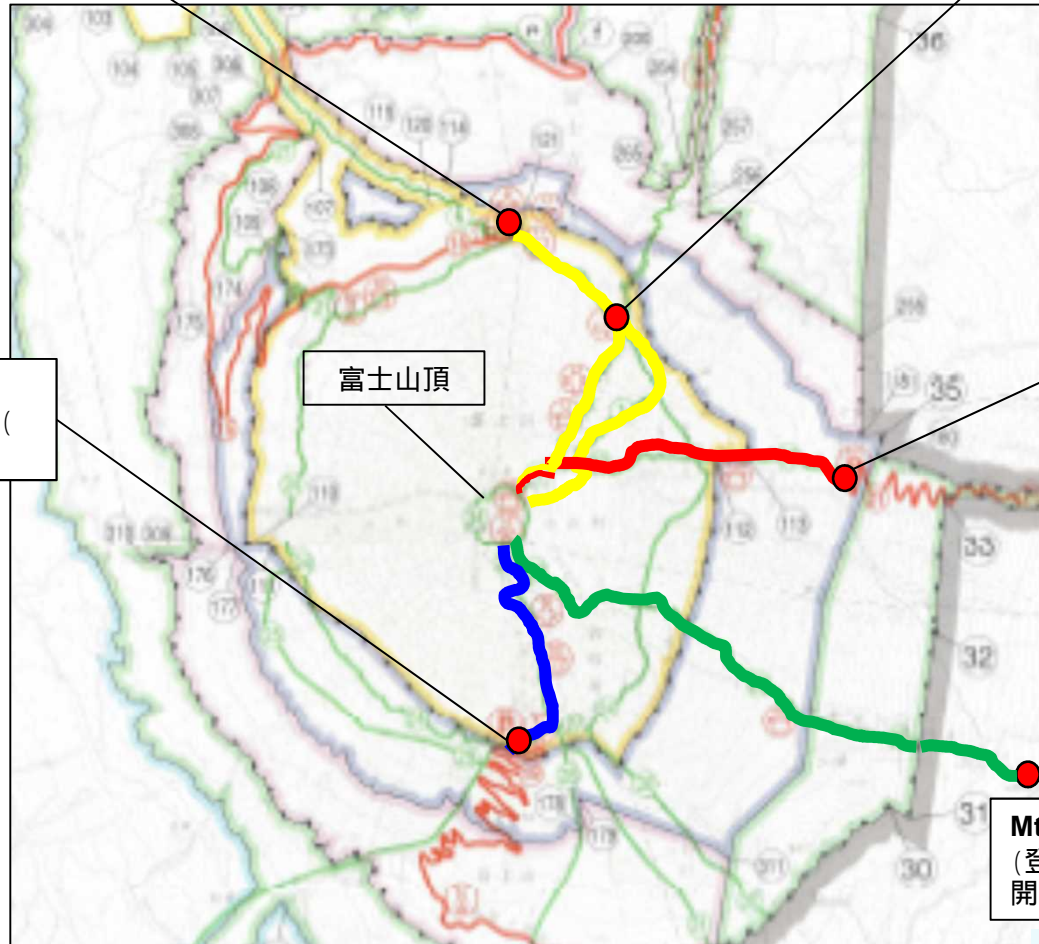
**須走口五合目観光案内所**  
(富士登山ナビゲーターが登山に必要な情報を提供(登山道開設期間中のみ))



**富士山総合指導センター**  
(登山案内、安全登山の啓発等(登山道開設期間中のみ))

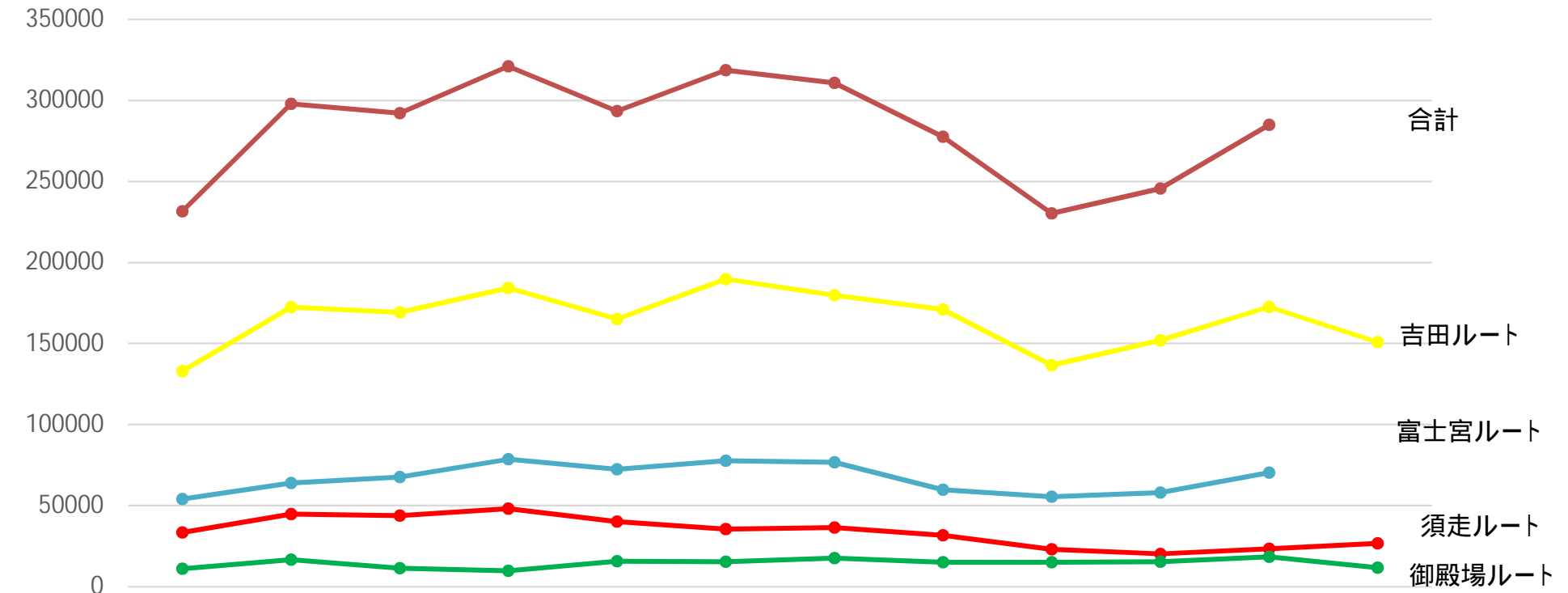


**Mt. Fuji Trail Station (臨時観光案内所)**  
(登山案内、安全登山の啓発等(登山道開設期間中のみ))



- 吉田ルート
- 須走ルート
- 御殿場ルート
- 富士宮ルート

# 富士山の登山者数の推移



	平成19年	平成20年	平成21年	平成22年	平成23年	平成24年	平成25年	平成26年	平成27年	平成28年	平成29年	平成30年
合計	231,542	297,875	292,058	320,975	293,416	318,565	310,721	277,494	230,348	245,675	284,862	189,333
吉田ルート	132,980	172,369	169,217	184,320	165,038	189,771	179,720	170,947	136,587	151,969	172,657	150,845
須走ルート	33,394	44,848	43,861	48,196	40,179	35,577	36,508	31,626	23,122	20,277	23,475	26,696
御殿場ルート	11,157	16,624	11,390	9,845	15,758	15,462	17,709	15,150	15,123	15,339	18,411	11,792
富士宮ルート	54,011	64,034	67,590	78,614	72,441	77,755	76,784	59,771	55,516	58,090	70,319	-

1: 平成17～25年 7月1日～8月31日

平成26、27年 7月1日～9月14日(吉田ルート)、7月10日～9月10日(須走ルート、御殿場ルート、富士宮ルート)

平成28～30年 7月1日～9月10日(吉田ルート)、7月10日～9月10日(須走ルート、御殿場ルート、富士宮ルート)

2: 平成26年は雪のため、御殿場ルートでは7月10日に6合目まで開通(全線開通は18日)、富士宮ルートでは7月10日に8合目まで開通(全線開通は18日)

3: 平成30年は、富士宮ルートでカウンターの不具合による欠測期間(8月14日～9月10日)が発生

# インフォメーションセンターに期待される機能

安全登山の情報提供等の充実

須走口周辺の魅力発信と適切な利用の推進

須走口への呼び水となり、登山道利用の分散を図る

## 須走口新五合目園地周辺の自然環境

### 小富士

- 富士山東裾の側火山で、山頂からは、富士山の山頂の展望が開け、山麓方向では富士五湖の一部(山中湖及び河口湖)、御坂山系、箱根、伊豆半島まで展望することができる。



### まぼろしの滝

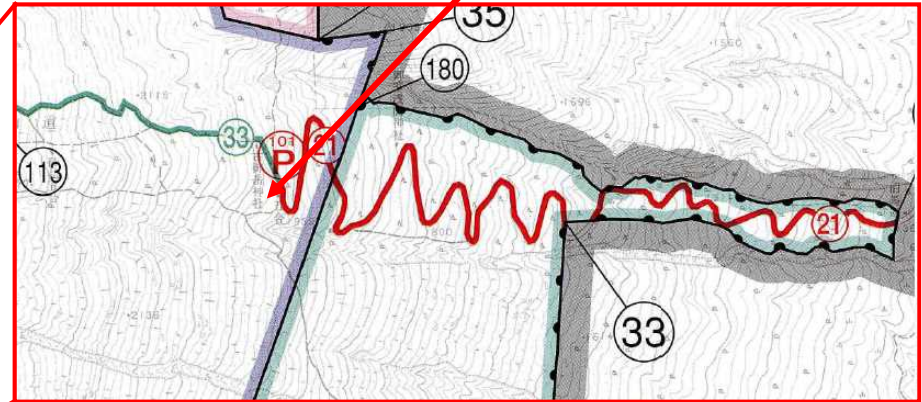
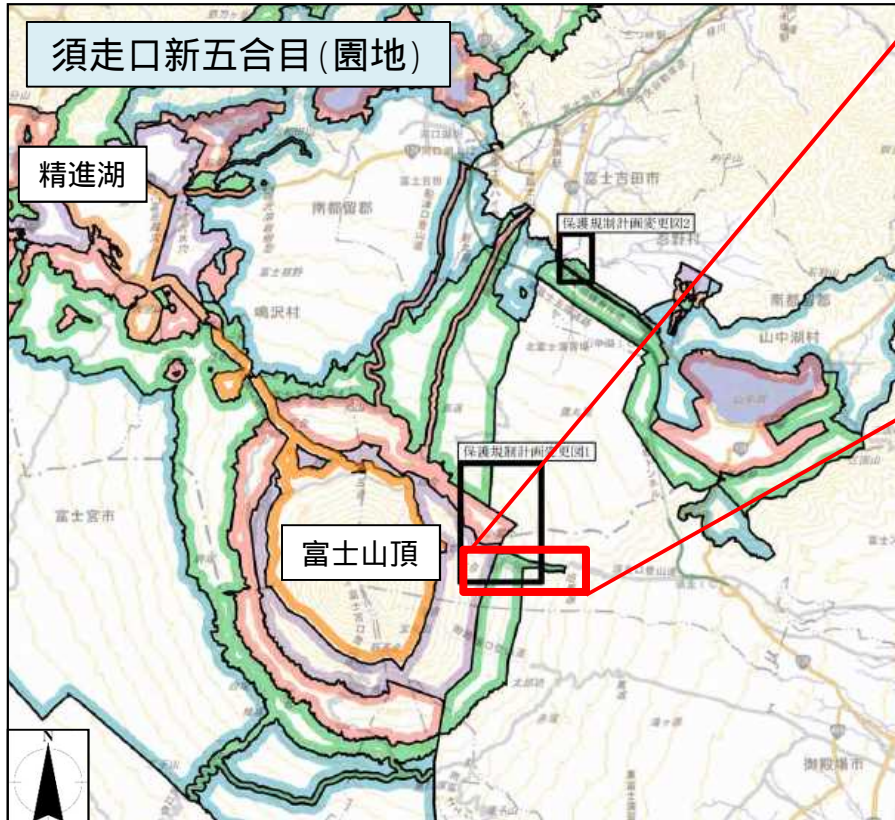
- 例年5月中旬～6月中旬の間のみ、雪融け水が涸沢の溶岩上を流化し、滝となるもの。



# 単独施設: 須走口新五合目園地の追加(静岡県駿東郡小山町)

- ・須走口登山線道路(車道)終点に位置する須走口新五合目。(第1種特別地域)
- ・富士登山と周辺の探勝の拠点として、情報提供・休憩のための園地を整備する。

追加 - 須走口新五合目園地



園地の整備を  
想定する地区

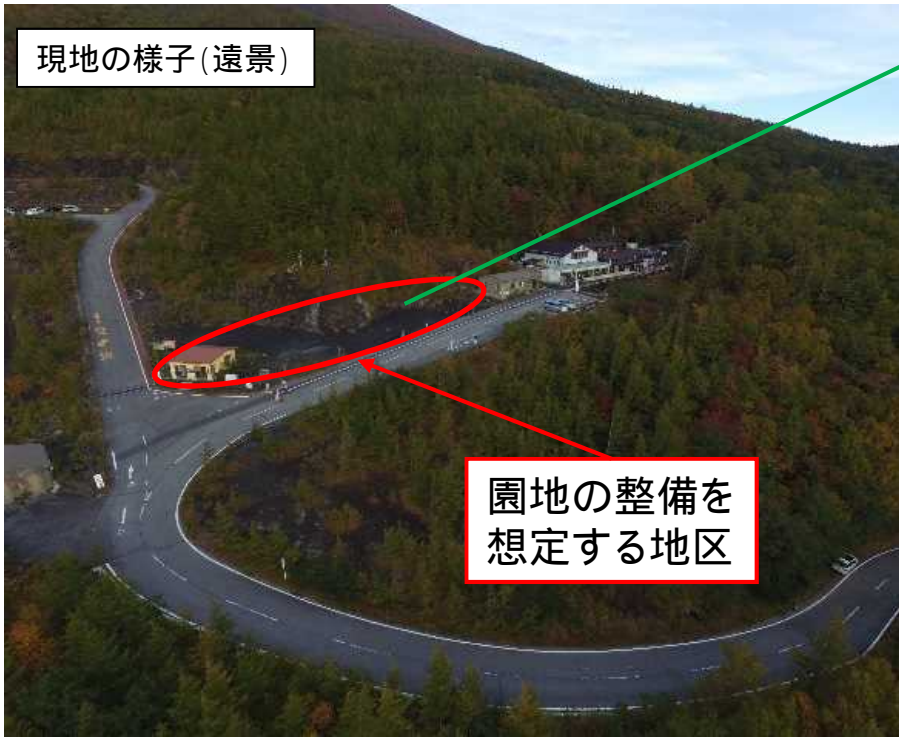


# インフォメーションセンターの具体的な内容

・登山利用者への高度順応や安全登山などの助言、  
交通案内、小富士やまぼろしの滝周辺やふもとの利用の案内、  
保全対象や保全活動の紹介をする、案内窓口や展示物を整備。

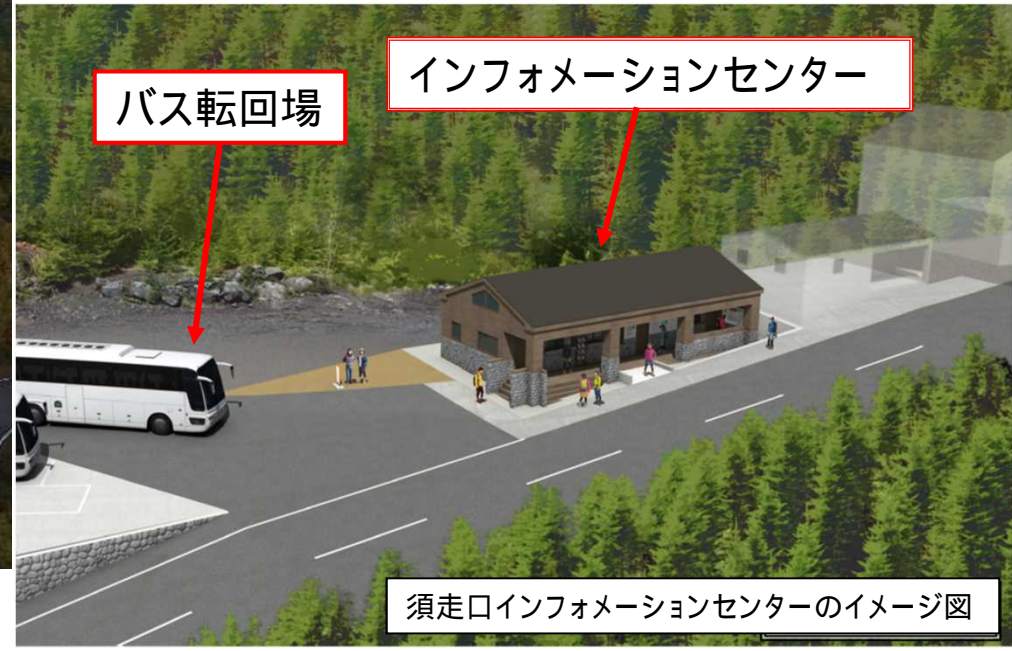


現地の様子(近景)



現地の様子(遠景)

園地の整備を  
想定する地区



バス転回場

インフォメーションセンター

須走口インフォメーションセンターのイメージ図

## 御説明の流れ(レジюме)

.

1. 富士箱根伊豆国立公園(富士山地域)について
2. 今回変更(一部変更)について
3. **パブリックコメントへの対応について**

# パブリックコメントの実施結果

## 概要

・実施期間 令和元年5月9日(木)～6月7日(金)

・意見募集の結果

【意見提出数】

電子メール、郵送、FAX 計 1 通

【整理した意見数】

今回の指定案にかかるもの 計 0 件