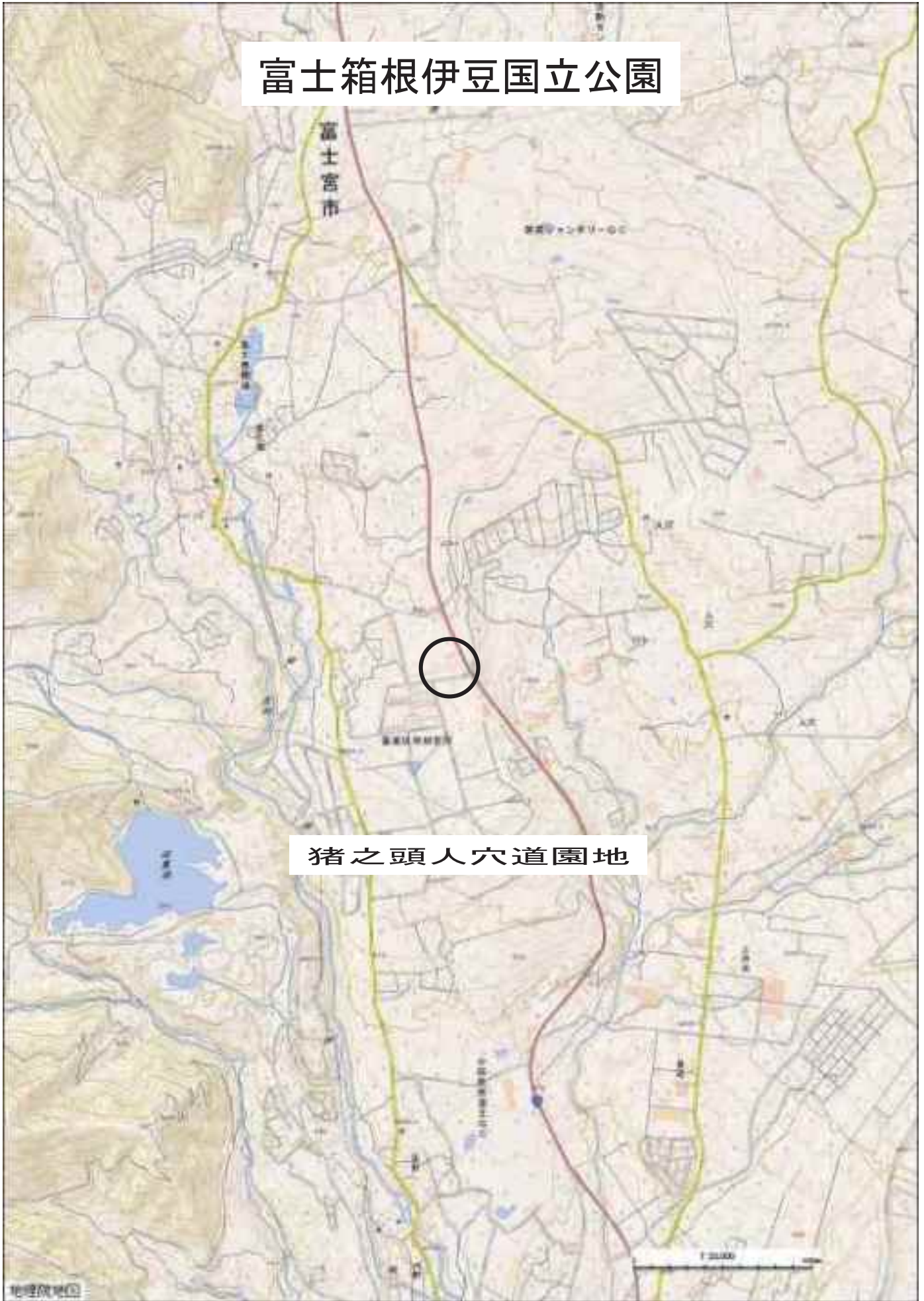


事業決定事項	国立公園事業の名称及び種類	猪之頭人穴道園地
	国立公園事業の位置	[区域] 静岡県富士宮市(猪之頭人穴道)
	国立公園事業の規模	区域面積 2.0ha
	添付図面	区域図 1/25,000

参考事項	公園計画	施設計画	園地	環境省告示第24号 平成30年3月27日
		規制計画	第3種特別地域	環境庁告示第39号 平成 8年7月16日
	普通地域		環境庁告示第39号 平成 8年7月16日	
	国立公園事業者(予定)	民間		
	工種	新設		
備考	公園計画の変更(平成30年3月27日環境省告示第24号)に伴う決定 駐車場、レストハウス、展望広場の整備			

富士箱根伊豆国立公園



猪之頭人穴道園地

事業決定事項	国立公園事業の名称及び種類	火の山峠園地
	国立公園事業の位置	[区域] 東京都三宅村(火の山峠)
	国立公園事業の規模	区域面積 0.1ha
	添付図面	区域図 1/25,000

参考事項	公園計画	施設計画	園地	環境庁告示第89号 平成6年11月7日
		規制計画	第3種特別地域	厚生省告示第321号 昭和39年7月7日
	国立公園事業者(予定)	東京都		
	工種	既設		
	備考	既存施設の把握		



事業決定事項	国立公園事業の名称及び種類	猪之頭人穴道野営場
	国立公園事業の位置	[区域] 静岡県富士宮市(猪之頭人穴道)
	国立公園事業の規模	区域面積 1.0ha 最大宿泊者数 200人/日
	添付図面	区域図 1/25,000

参考事項	公園計画	施設計画	野営場	環境省告示第24号 平成30年3月27日	
		規制計画	第3種特別地域	環境庁告示第39号 平成8年7月16日	
	普通地域		環境庁告示第39号 平成8年7月16日		
	国立公園事業者(予定)		民間		
	工種		新設		
	備考		公園計画の変更(平成30年3月27日環境省告示第24号)に伴う決定 テントサイト及びバンガローの整備		

富士箱根伊豆国立公園

富士宮市



猪之頭人穴道野営場

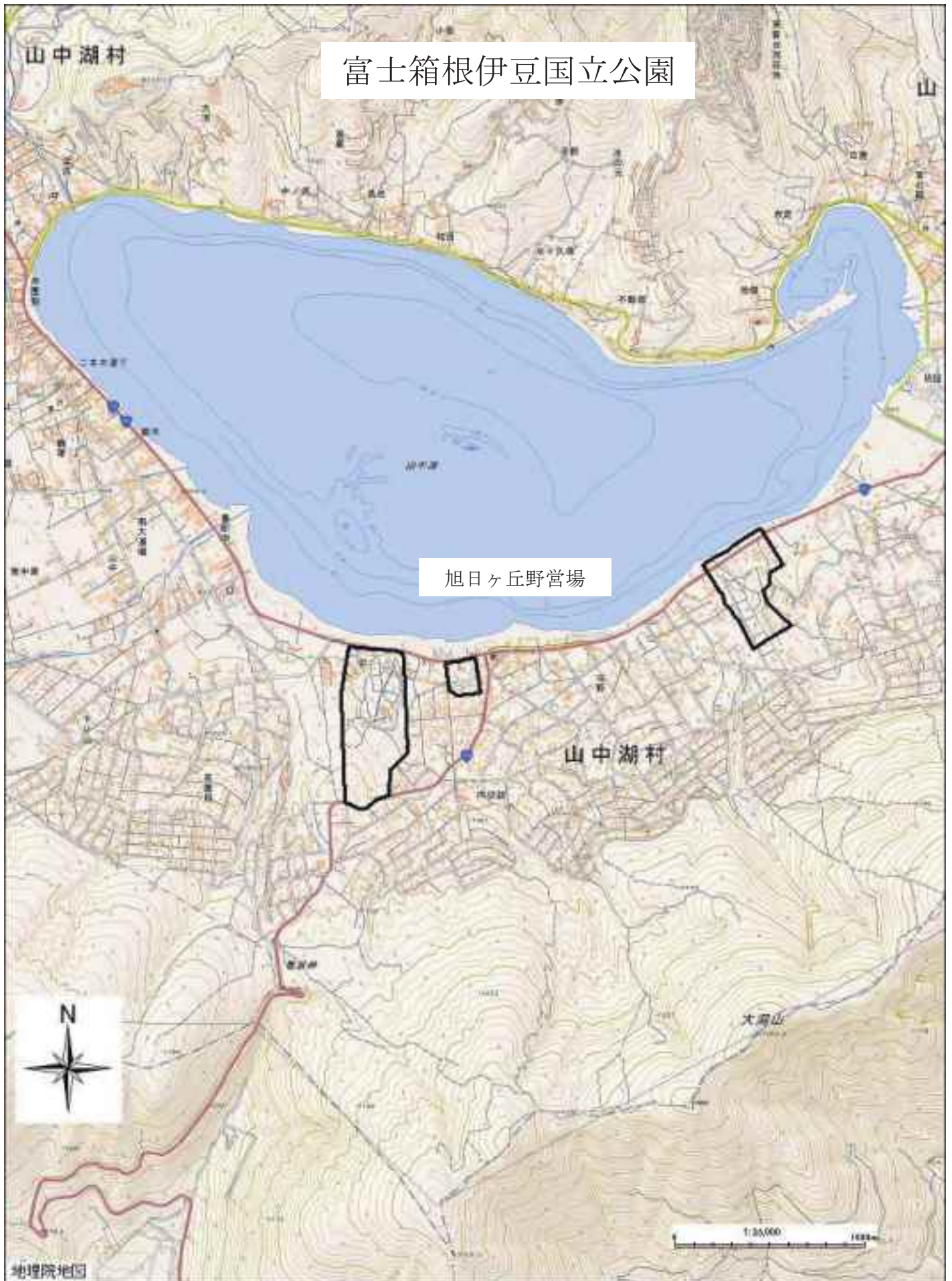
1:20,000

富士箱根伊豆国立公園
事業変更書

環境省告示第 号
平成 年 月 日

事業変更事項	変更前		変更後	
	国立公園事業の名称及び種類	旭日ヶ丘野営場	旭日ヶ丘野営場	
	国立公園事業の位置	[区域] 山梨県南都留郡山中湖村(旭日ヶ丘)	[区域] 山梨県南都留郡山中湖村(旭日ヶ丘)	
	国立公園事業の規模	区域面積 41.68ha 最大宿泊者数 2300人/日	区域面積 41.68ha 最大宿泊者数 2300人/日	
	添付図面	区域図 1/25,000	区域図 1/25,000	

参考事項	公園計画	施設計画	野営場	環境庁告示第38号 平成8年7月16日
		規制計画	第2種特別地域、第3種特別地域	環境庁告示第38号 平成8年7月16日
	国立公園事業者(予定)	山中湖村、民間		
	工種	既設		
	備考	事業決定(平成18年3月22日環境省告示第66号)の変更区域の適正化		

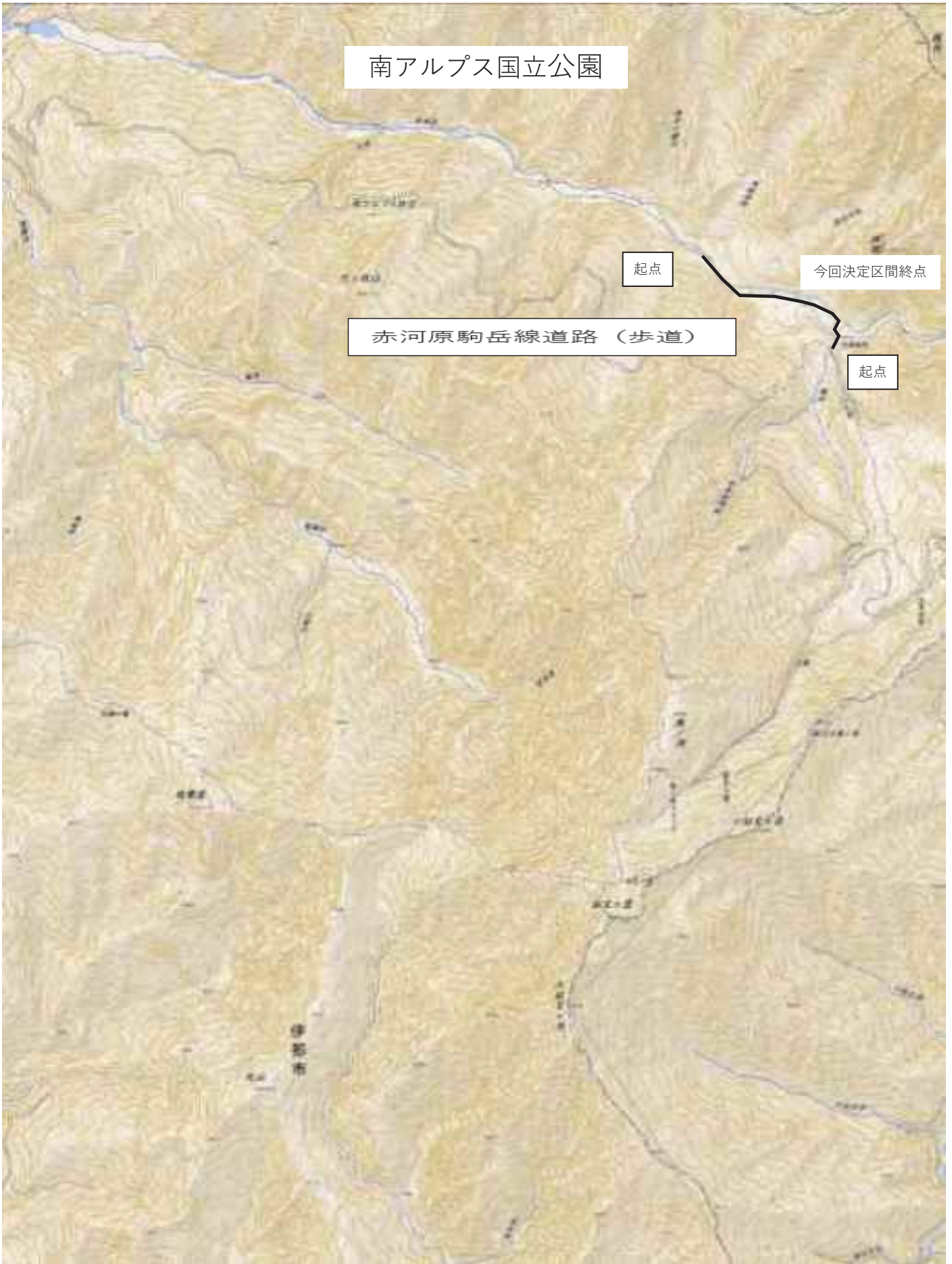


富士箱根伊豆国立公園

旭日ヶ丘野営場

事業決定事項	国立公園事業の名称及び種類	赤河原駒岳線道路(歩道)	
	国立公園事業の位置	[路線] [起点]長野県伊那市(国立公園境界) [終点]長野県伊那市(赤河原分岐)	
	国立公園事業の規模	路線距離 1.3km	
	添付図面	路線図 1/25,000	

参考事項	公園計画	施設計画	道路(歩道)	厚生省告示第240号 昭和39年6月1日	
		規制計画	第3種特別地域	厚生省告示第241号 昭和39年6月1日	
	国立公園事業者(予定)		伊那市		
	工種		既設		
	備考		歩道改良及び標識の整備、更新		



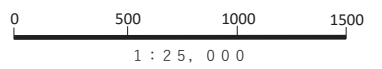
南アルプス国立公園

起点

今回決定区間終点

赤河原駒岳線道路（歩道）

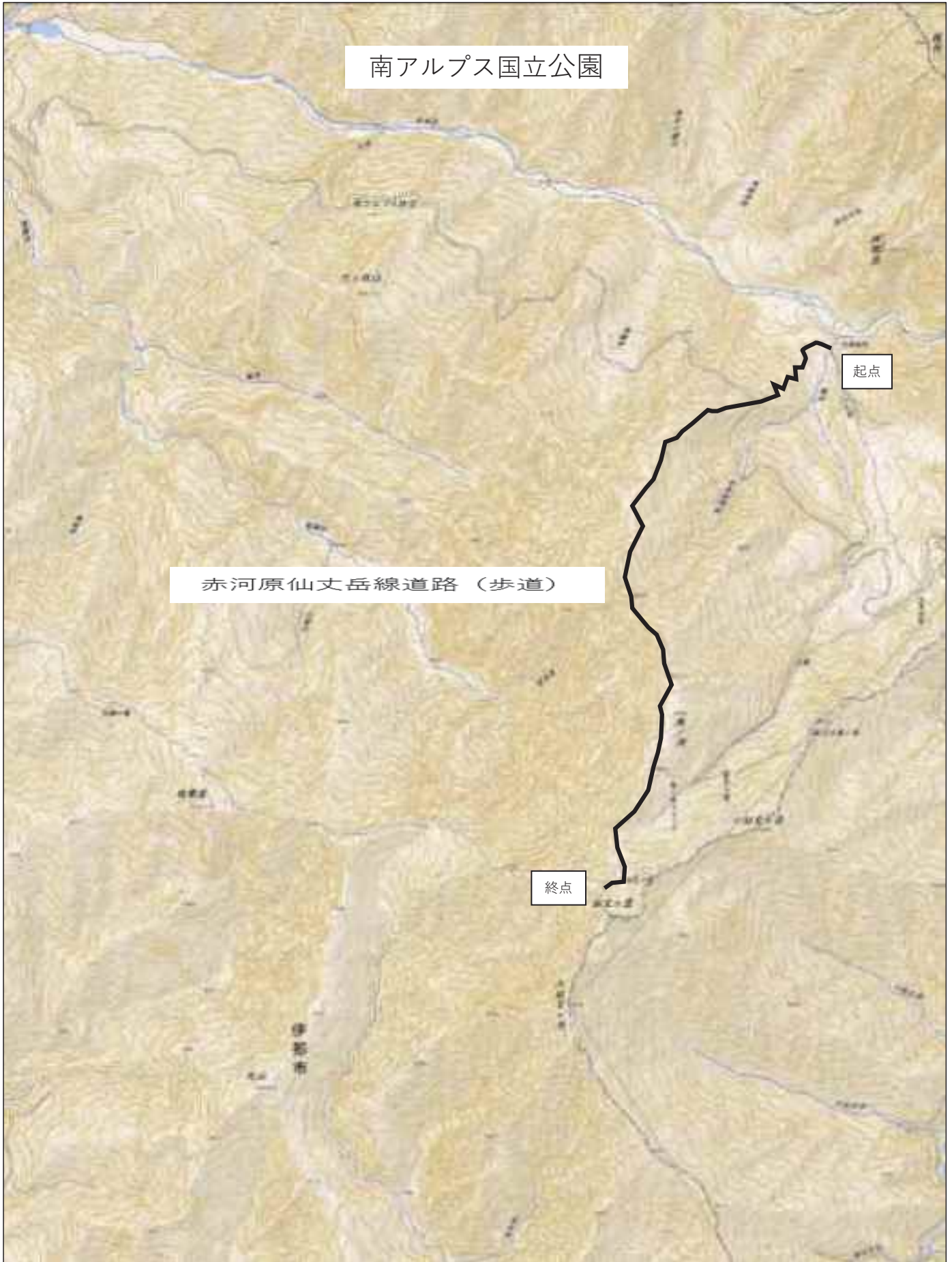
起点



南アルプス国立公園
事業決定書環境省告示第 号
平成 年 月 日

事業決定事項	国立公園事業の名称及び種類	赤河原仙丈岳線道路(歩道)	
	国立公園事業の位置	[路線] [起点]長野県伊那市(赤河原) [終点]長野県伊那市(仙丈岳)	
	国立公園事業の規模	路線距離 7.3km	
	添付図面	路線図 1/25,000	

参考事項	公園計画	施設計画	道路(歩道)	厚生省告示第240号 昭和39年6月1日
		規制計画	特別保護地区	厚生省告示第242号 昭和39年6月1日
	第1種特別地域、第3種特別地域		厚生省告示第241号 昭和39年6月1日	
	国立公園事業者(予定)	伊那市		
	工種	既設		
備考	既存歩道の把握及び標識の整備、更新			



事業決定事項	国立公園事業の名称及び種類	市野瀬仙丈岳線道路(歩道)	
	国立公園事業の位置	[路線] [起点]長野県伊那市(国立公園境界) [終点]山梨県南アルプス市(仙丈岳)	
	国立公園事業の規模	路線距離 7.6km	
	添付図面	路線図 1/25,000	

参考事項	公園計画	施設計画	道路(歩道)	厚生省告示第240号 昭和39年6月1日
		規制計画	特別保護地区	厚生省告示第242号 昭和39年6月1日
	第1種特別地域、第2種特別地域		厚生省告示第241号 昭和39年6月1日	
	国立公園事業者(予定)	伊那市		
	工種	既設		
備考	既存歩道の把握及び標識の整備、更新			

南アルプス国立公園

起点

市野瀬仙丈岳線道路（歩道）

終点



国立公園事業の決定、廃止及び変更案件数一覧表

瀬戸内海国立公園

事業種	道 路			園 地	宿 舎	休 憩 所	野 営 場	運 動 場	水 泳 場	舟 遊 場	駐 車 場	鉄 道 運 送 施 設	索 道 運 送 施 設	一 般 自 動 車 道	係 留 施 設	給 水 施 設	公 衆 便 所	汚 物 処 理 施 設	植 物 園	動 物 園	水 族 館	博 物 展 示 施 設	ゴ ル フ 場	計							
	車 道	自 転 車 道	歩 道																												
事 項	事業決定件数			60	1	61	127	47	8	28	5	7	1	10	4	7	2	12	10	1	1	1	1	1	8	1	404 件				
	(うち規模決定件数)			57	1	57	125	43	5	28	5	7	1	9	4	7	2	7	9	1	0	1	0	1	7	0	377 件				
	規 模	区域面積 (h a)						1,900.8	194.1	4.8	129.3	8.6	23.1	4.5	11.0				21.1	312.7			5.5		0.5	13.4					
		路線距離 (k m)			344.1	4.0	294.0									3.8	9.2	14.7													
		最大宿泊者数 (人/日)							20,930		7,260																				
最大輸送量 (人/時間)														5,100	4,508																
変 更	事業決定件数			60	1	60	129	46	9	26	5	7	1	10	4	7	2	12	10	1	1	1	1	1	8	1	403 件				
	(うち規模決定件数)			57	1	56	127	42	6	26	5	7	1	9	4	7	2	7	9	1	0	1	0	1	7	0	376 件				
	規 模	区域面積 (h a)						1,914.3	344.1	214.8	106.7	8.6	23.1	4.5	11.0				21.1	312.7			5.5		0.5	13.4					
		路線距離 (k m)			344.1	4.0	292.7									3.8	9.2	14.7													
		最大宿泊者数 (人/日)							20,930		6,810																				
最大輸送量 (人/時間)														5,100	4,508																
増	事業決定件数			決定																							件				
				変更																										件	
				内容明確化																											
				廃止																											
減	規 模			区域面積 (h a)																											
				路線距離 (k m)																											
				最大宿泊者数 (人/日)																											
				最大輸送量 (人/時間)																											

事業決定事項	国立公園事業の名称及び種類	都賀谷園地	
	国立公園事業の位置	[区域] 兵庫県神戸市(都賀谷)	
	国立公園事業の規模	区域面積 10ha	
	添付図面	区域図 1/25,000	

参考事項	公園計画	施設計画	園地	環境庁告示第36号 昭和59年6月15日
		規制計画	第1種特別地域	環境庁告示第36号 昭和59年6月15日
	国立公園事業者(予定)	神戸市		
	工種	既設		
	備考	既存施設の把握		

瀬戸内海国立公園

都賀谷園地



1/100,000

事業決定事項	国立公園事業の名称及び種類	摩耶中腹園地	
	国立公園事業の位置	[区域] 兵庫県神戸市(摩耶中腹)	
	国立公園事業の規模	区域面積 3.5ha	
	添付図面	区域図 1/25,000	

参考事項	公園計画	施設計画	園地	告示第 号 平成 年 月 日
		規制計画	第1種特別地域	環境庁告示第36号 昭和59年6月15日
	国立公園事業者(予定)	神戸市		
	工種	既設		
備考	既存施設の把握			

瀬戸内海国立公園

摩耶中腹園地



1 | 000 000

事業決定事項	国立公園事業の名称及び種類	六甲山休憩所	
	国立公園事業の位置	[区域] 兵庫県神戸市(六甲山)	
	国立公園事業の規模	区域面積 210ha	
	添付図面	区域図 1/25,000	

参考事項	公園計画	施設計画	集団施設地区	告示第 号 平成 年 月 日
		規制計画	第2種特別地域	環境庁告示第36号 昭和59年6月15日
	国立公園事業者(予定)	民間		
	工種	既設、新設		
	備考	休憩所の再整備		

瀬戸内海国立公園

六甲山休憩所

1:25 000

事業決定事項	国立公園事業の名称及び種類	西六甲線道路(歩道)	
	国立公園事業の位置	[路線] [起点]兵庫県神戸市北区(かわうそ池・摩耶山登山線道路(歩道)分岐点) [終点]兵庫県神戸市北区(森林植物園)	
	国立公園事業の規模	路線距離 1.3km	
	添付図面	区域図 1/25,000	

参考事項	公園計画	施設計画	道路(歩道)	環境庁告示第36号 昭和59年6月15日
		規制計画	第1種特別地域	厚生省告示第343号 昭和32年10月23日
	備考	事業決定(昭和59年8月17日環境庁告示第40号)の廃止 公園計画の変更に伴う整理(廃止)		

瀬戸内海国立公園

西六甲線道路(歩道)

起点

終点

1:88,000

事業決定事項	国立公園事業の名称及び種類	奥池宿舎	
	国立公園事業の位置	[区域] 兵庫県芦屋市(奥池)	
	国立公園事業の規模	区域面積 4.0ha	最大宿泊人数 250人/日
	添付図面	区域図 1/25,000	

参考事項	公園計画	施設計画	宿舎	厚生省告示第341号 昭和32年10月23日
		規制計画	第2種特別地域	
	備考	事業決定(昭和35年5月17日環境庁告示第136号)の廃止 公園計画の変更に伴う整理(廃止)		

瀬戸内海国立公園



奥池宿舎

1:100,000

事業決定事項	国立公園事業の名称及び種類	蓬莱峡野営場	
	国立公園事業の位置	[区域] 兵庫県西宮市(蓬莱峡)	
	国立公園事業の規模	区域面積 3.6ha	最大宿泊人数 150人/日
	添付図面	区域図 1/25,000	

参考事項	公園計画	施設計画	野営場	環境庁告示第36号 昭和59年6月15日
		規制計画	第2種特別地域	環境庁告示第36号 昭和59年6月15日
	備考	事業決定(昭和34年10月26日環境庁告示第306号)の廃止公園計画の変更に伴う整理(廃止)		

瀬戸内海国立公園

蓬萊狭野営場



事業決定事項	国立公園事業の名称及び種類	四ツ目岩野営場
	国立公園事業の位置	[区域] 兵庫県芦屋市(四ツ目岩)
	国立公園事業の規模	区域面積 19ha 最大宿泊人数 300人/日
	添付図面	区域図 1/25,000

参考事項	公園計画	施設計画	野営場	環境庁告示第36号 昭和59年6月15日
		規制計画	第1種特別地域	環境庁告示第36号 昭和59年6月15日
	備考	事業決定(平成7年8月21日 環境庁告示第61号)の廃止 公園計画の変更に伴う整理(廃止)		

瀬戸内海国立公園


四ツ目岩野営場



1 | 000 000

事業変更事項		変更前	変更後
	国立公園事業の名称及び種類	徳川道線道路(歩道)	カスケードバレイ線道路(歩道)
	国立公園事業の位置	[路線] [起点] 兵庫件神戸市灘区(杣谷・国立公園境界) [終点] 兵庫件神戸市灘区(杣谷峠・歩道合流点)	[路線] [起点] 兵庫件神戸市灘区(杣谷・国立公園境界) [終点] 兵庫件神戸市灘区(杣谷峠・歩道合流点)
	国立公園事業の規模	区間距離 1.6km	路線距離 1.6km
	添付図面	路線図 1/25,000	路線図 1/25,000

参考事項	公園計画	施設計画	道路(歩道)	環境庁告示第36号 昭和59年6月15日
		規制計画	特別保護地区	厚生省告示第98号 昭和46年4月12日
	第1種特別地域		厚生省告示第343号 昭和32年10月23日	
	国立公園事業者(予定)	兵庫県		
	工種	既設		
備考	事業決定(平成10年8月31日環境庁告示第60号)の変更 公園計画の変更に伴う整理			



瀬戸内海国立公園

カスケードバレイ線道路(歩道)

終点

起点

1:25,000

事業変更事項	変更前		変更後	
	国立公園事業の名称及び種類	摩耶山園地	摩耶山園地	
	国立公園事業の位置	[区域] 兵庫県神戸市灘区及び兵庫県神戸市北区	[区域] 兵庫県神戸市(摩耶山)	
	国立公園事業の規模	区域面積 50ha	区域面積 10ha	
	添付図面	区域図 1/50,000	区域図 1/25,000	

参考事項	公園計画	施設計画	集団施設地区	告示第 号 昭和 年 月 日
		規制計画	第2種特別地域	告示第 号 平成 年 月 日
	国立公園事業者(予定)	神戸市		
	工種	既設		
備考	事業決定(昭和59年8月17日環境庁告示第40号)の変更 公園計画の変更に伴う整理(集団施設地区の設置に伴う区域変更)			

瀬戸内海国立公園

摩耶山園地



1/100,000

霧島錦江湾国立公園 錦江湾

事業種		車道	歩道	園地	宿舎	休憩所	野営場	運動場	舟遊場	駐車場	索道運送施設	係留施設	給水施設	博物展示施設	合計	
		事項														
現行	事業決定件数	7	2	18	5	1	2	1	1	5	1	2	1	1	47	
	(うち規模決定件数)	7	2	18	5		2	1	1	4	1	2		1	44	
	規模	区域面積 (ha)			497.3	50.9		7.5	2	0.35	7		0.00003		0.85	565.90003
		路線(区間)距離(km)	109.7	8								0.35	0.003			118.053
		最大宿泊者数(人/日)				6350		1100								7450
		最大輸送量(人/時間)										360				360
		箇所数(箇所)														
		給水量(立方メートル/日)														
		排水処理量(立方メートル/日)														
	変更後	事業決定件数	7	2	18	4	1	2	1	1	5	1	2	1	1	46
(うち規模決定件数)		7	2	18	4		2	1	1	4	1	2		1	43	
規模		区域面積 (ha)			497.3	9.5		7.5	2	0.35	7		0.00003		0.85	524.50003
		路線(区間)距離(km)	109.7	8								0.35	0.003			118.053
		最大宿泊者数(人/日)				2350		1100								7450
		最大輸送量(人/時間)										360				360
		箇所数(箇所)														
		給水量(立方メートル/日)														
		排水処理量(立方メートル/日)														
増減		事業決定件数	決定													
	変更															
	内容明確化															
	廃止					1										1
	規模	区域面積 (ha)				41.4										41.4
		路線(区間)距離(km)														
		最大宿泊者数(人/日)				4000										4000
		最大輸送量(人/時間)														
		箇所数(箇所)														
		給水量(立方メートル/日)														
排水処理量(立方メートル/日)																

事業廃止事項	国立公園事業の名称及び種類	大山崎宿舎	
	国立公園事業の位置	[区域] 鹿児島県指宿市(大山崎)	
	国立公園事業の規模	区域面積 41.4ha 最大宿泊者数 4000人/日	
	添付図面	区域図 1/25,000	

参考事項	公園計画	施設計画	宿舎	環境庁告示第37号 昭和62年8月28日
		規制計画	第2種特別地域	環境庁告示第38号 昭和62年8月28日
	備考	事業決定(平成17年7月12日環境省告示第80号)の廃止 公園計画の変更に伴う整理(廃止)		

霧島錦江湾国立公園



大山崎宿舎

1:25,000



国立公園事業の決定・変更及び廃止案件数一覧

奄美群島国立公園

事項		事業種	車道	園地	野営場	博物展示施設	合計
現行	事業決定件数		1	8	2	1	12
	(うち規模決定件数)		1	8	2	1	12
	規模	区域面積 (ha)		41.9	2.0	0.3	44.2
		路線 (区間) 距離 (km)	18.1				18.1
		最大宿泊者数 (人/日)			200		200
		最大輸送量 (人/時間)					
		箇所数 (箇所)					
		給水量 (立方メートル/日)					
		排水処理量 (立方メートル/日)					
変更後	事業決定件数		2	10	4	1	17
	(うち規模決定件数)		2	10	4	1	17
	規模	区域面積 (ha)		80.2	3.7	0.3	84.2
		路線 (区間) 距離 (km)	26.9				
		最大宿泊者数 (人/日)			650		650
		最大輸送量 (人/時間)					
		箇所数 (箇所)					
		給水量 (立方メートル/日)					
		排水処理量 (立方メートル/日)					
増減	事業決定件数	決定	1	2	2		5
		変更					
		内容明確化					
		廃止					
	規模	区域面積 (ha)		38.3	1.7		40.0
		路線 (区間) 距離 (km)	8.8				8.8
		最大宿泊者数 (人/日)			450		450
		最大輸送量 (人/時間)					
		箇所数 (箇所)					
		給水量 (立方メートル/日)					
		排水処理量 (立方メートル/日)					

事業決定事項	国立公園事業の 名称及び種類	百之台線道路(車道)	
	国立公園事業の位置	[路線] [起点]鹿児島県大島郡喜界町(川嶺・国立公園境界) [終点]鹿児島県大島郡喜界町(滝川・国立公園境界) [起点]鹿児島県大島郡喜界町(花良治・国立公園境界) [終点]鹿児島県大島郡喜界町(中西公園分岐点)	
	国立公園事業の規模	路線距離 8.8km 有効幅員 6m	
	添付図面	路線図 1/25,000	

参考事項	公園計画	施設計画	道路(車道)	環境省告示第13号 平成29年3月7日
		規制計画	第1種特別地域	環境省告示第14号 平成29年3月7日
	普通地域		環境省告示第12号 平成29年3月7日	
	国立公園事業者(予定)	喜界町、環境省		
	工種	既設		
	備考	既存施設の把握		

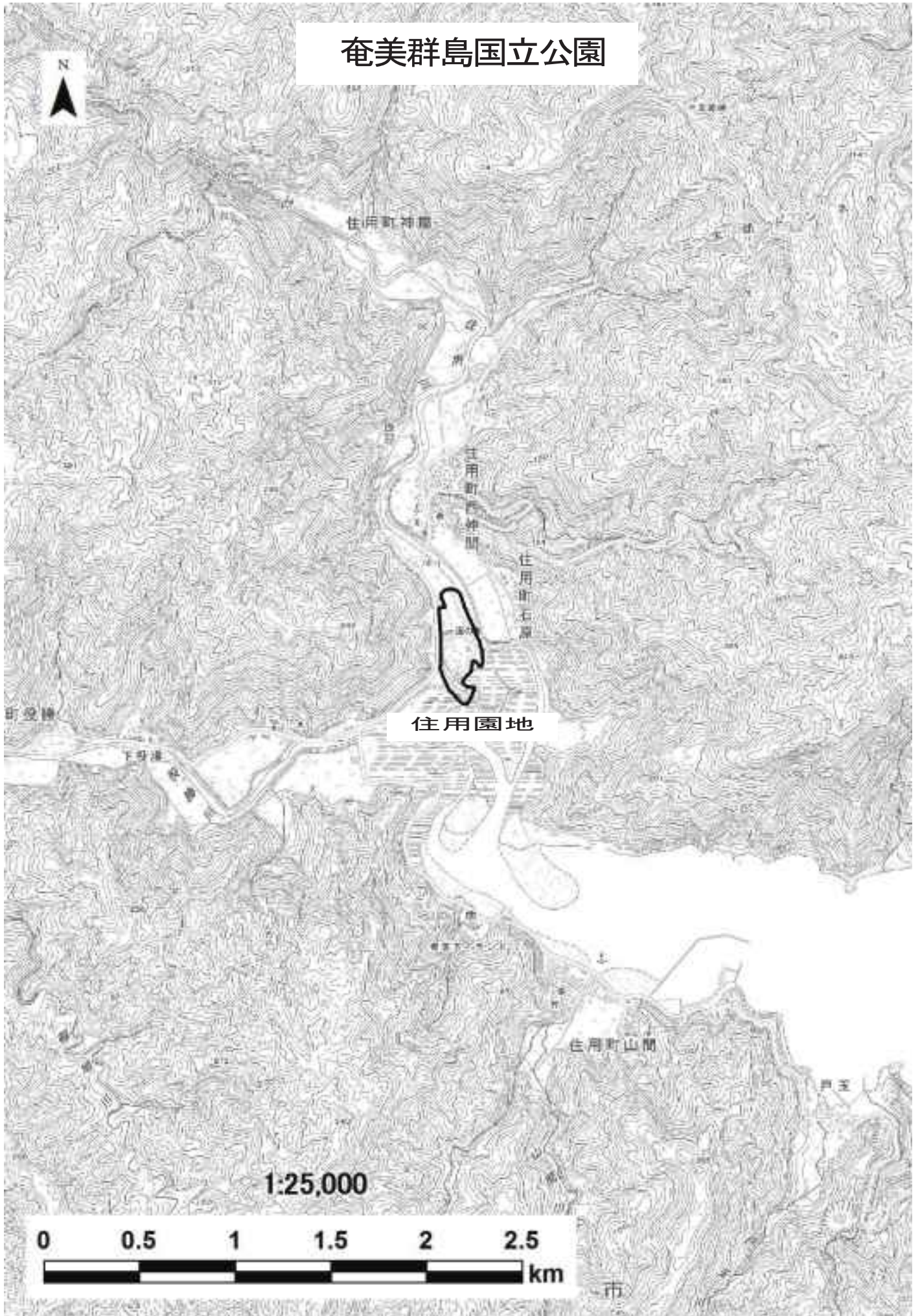
奄美群島国立公園



事業決定事項	国立公園事業の名称及び種類	住用園地
	国立公園事業の位置	[区域] 鹿児島県奄美市(住用集団施設地区)
	国立公園事業の規模	区域面積 8.8ha
	添付図面	区域図 1/25,000

参考事項	公園計画	施設計画	集団施設地区	環境省告示第17号 平成29年3月7日
		規制計画	第2種特別地域	環境省告示第14号 平成29年3月7日
	国立公園事業者(予定)	環境省、奄美市		
	工種	既設、新設、改設		
備考	既存施設の把握 園地の再整備			

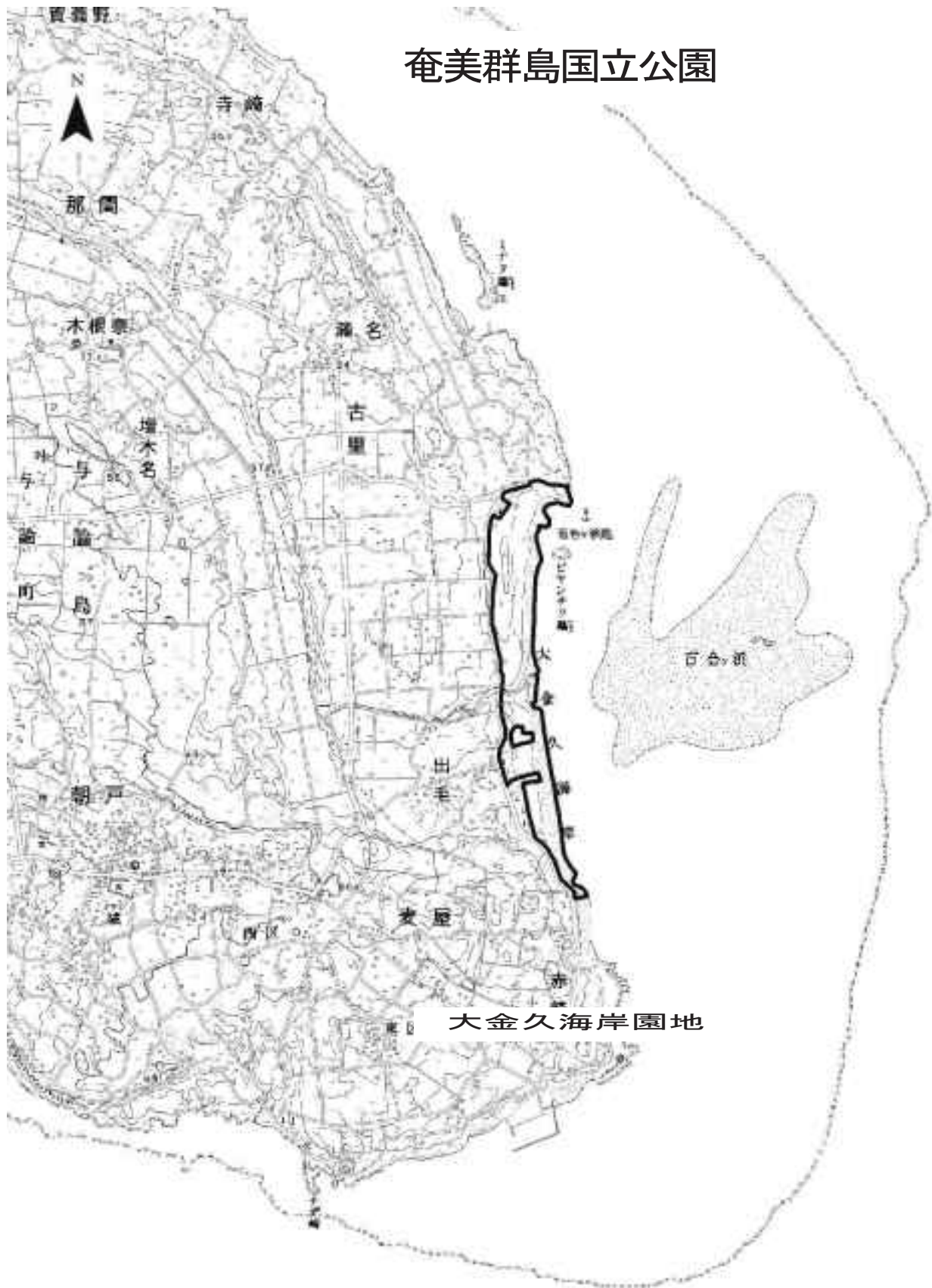
奄美群島国立公園



事業決定事項	国立公園事業の名称及び種類	大金久海岸園地
	国立公園事業の位置	[区域] 鹿児島県大島郡与論町(大金久海岸)
	国立公園事業の規模	区域面積 29.5ha
	添付図面	区域図 1/25,000

参考事項	公園計画	施設計画	園地	環境省告示第13号 平成29年3月7日
		規制計画	第3種特別地域	環境省告示第14号 平成29年3月7日
	国立公園事業者(予定)	与論町		
	工種	既設、改設		
	備考	既存施設の把握 園地の再整備		

奄美群島国立公園



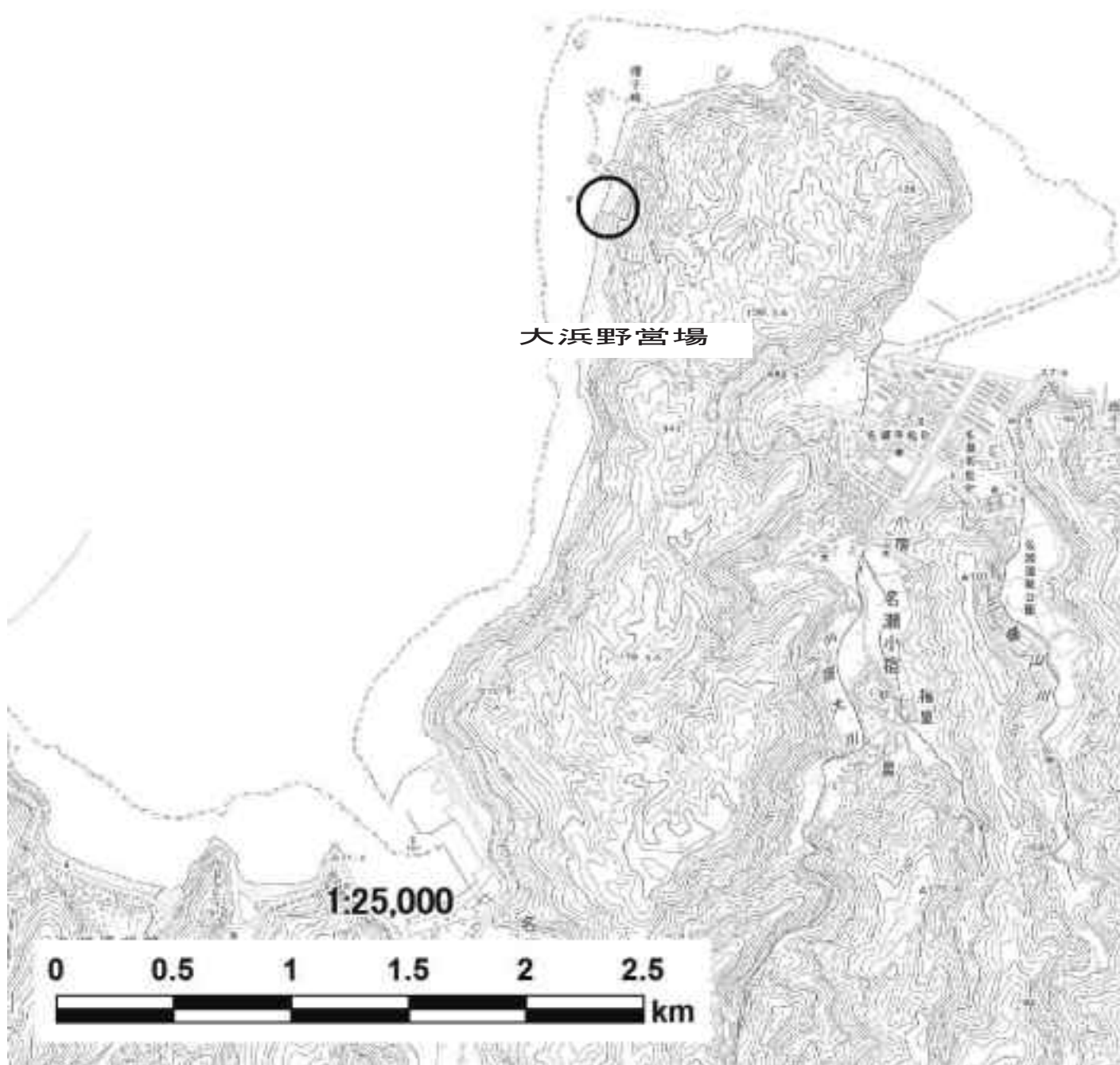
1:25,000



事業決定事項	国立公園事業の名称及び種類	大浜野営場
	国立公園事業の位置	[区域] 鹿児島県奄美市(大浜)
	国立公園事業の規模	区域面積 0.6ha 最大宿泊者数 300人/日
	添付図面	区域図 1/25,000

参考事項	公園計画	施設計画	野営場	環境省告示第13号 平成29年3月7日
		規制計画	第3種特別地域	環境省告示第14号 平成29年3月7日
	国立公園事業者(予定)	奄美市		
	工種	既設		
	備考	既存施設の把握		

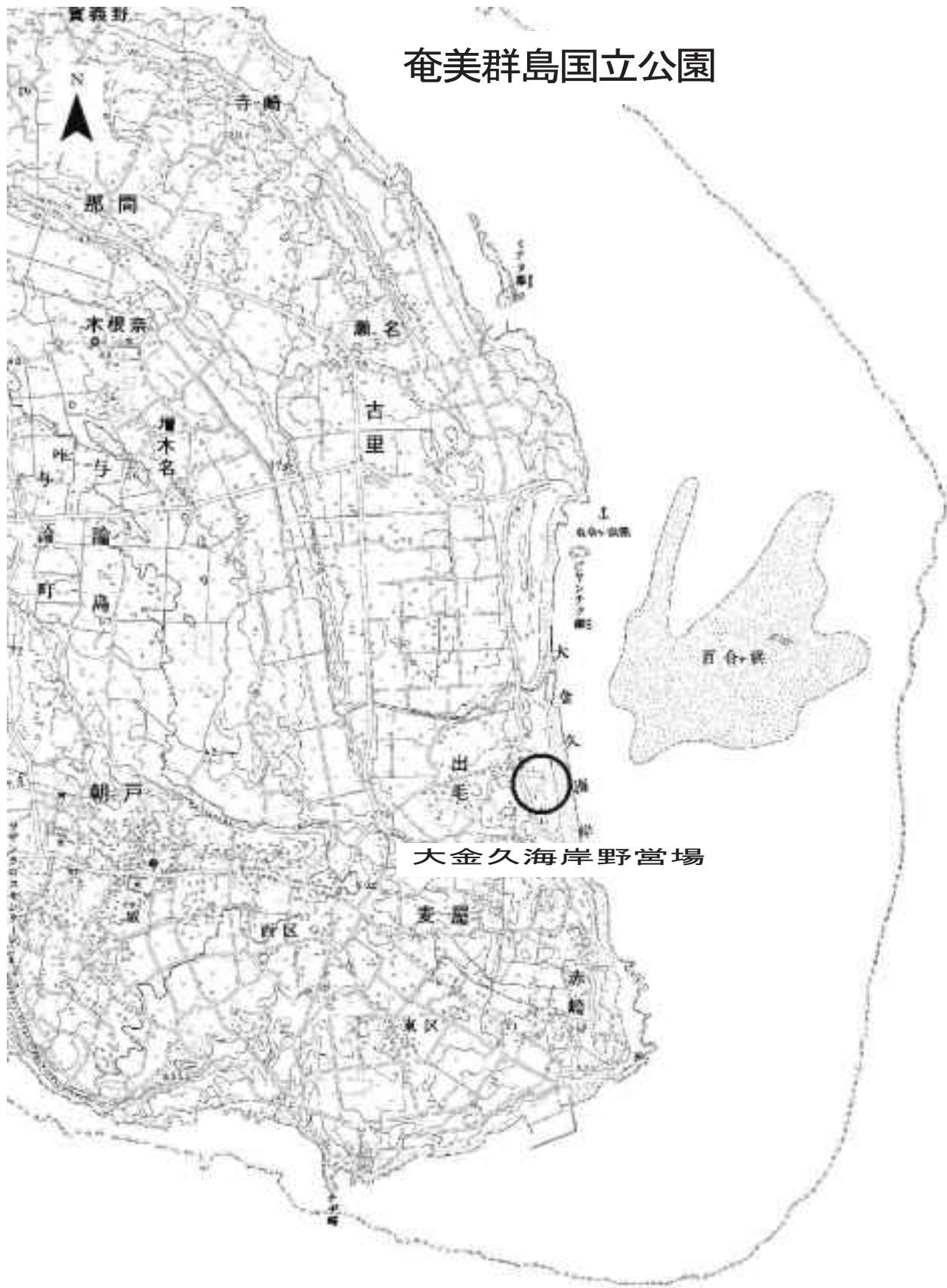
奄美群島国立公園



事業決定事項	国立公園事業の名称及び種類	大金久海岸野営場
	国立公園事業の位置	[区域] 鹿児島県大島郡与論町(大金久海岸)
	国立公園事業の規模	区域面積 1.1ha 最大宿泊者数 150人/日
	添付図面	区域図 1/25,000

参考事項	公園計画	施設計画	野営場	環境省告示第13号 平成29年3月7日
		規制計画	第3種特別地域	環境省告示第14号 平成29年3月7日
	国立公園事業者(予定)	与論町		
	工種	既設		
備考	既存施設の把握			

奄美群島国立公園



大金久海岸野営場

1:25,000



国立公園事業の決定・変更及び廃止案件数一覧

やんばる国立公園

事業種		車道	歩道	園地	野営場	博物展示施設	合計	
事項								
現行	事業決定件数	4	1	5			10	
	(うち規模決定件数)	4	1	5			10	
	規模	区域面積 (ha)			27.1			27.1
		路線 (区間) 距離 (km)	25.9	3.8				29.7
		最大宿泊者数 (人/日)						
		最大輸送量 (人/時間)						
		箇所数 (箇所)						
		給水量 (立方メートル/日)						
排水処理量 (立方メートル/日)								
変更後	事業決定件数	4	5	7	1		17	
	(うち規模決定件数)	4	5	7	1		17	
	規模	区域面積 (ha)			111.8	0.6		112.4
		路線 (区間) 距離 (km)	38.3	15.0				53.3
		最大宿泊者数 (人/日)						
		最大輸送量 (人/時間)						
		箇所数 (箇所)						
		給水量 (立方メートル/日)						
排水処理量 (立方メートル/日)								
増減	事業決定件数	決定		4	2	1	7	
		変更	2				2	
		内容明確化						
		廃止						
	規模	区域面積 (ha)			84.7	0.6		85.3
		路線 (区間) 距離 (km)	12.4	11.2				23.6
		最大宿泊者数 (人/日)						
		最大輸送量 (人/時間)						
箇所数 (箇所)								
給水量 (立方メートル/日)								
排水処理量 (立方メートル/日)								

事業決定事項	国立公園事業の名称及び種類	与那覇岳線道路(歩道)	
	国立公園事業の位置	[路線] [起点] 沖縄県国頭郡国頭村(国頭村森林公園) [終点] 沖縄県国頭郡国頭村(与那覇岳)	
	国立公園事業の規模	路線距離 5.3km	
	添付図面	路線図 1/25,000	

参考事項	公園計画	施設計画	道路(歩道)	告示第 号 平成 年 月 日
		規制計画	特別保護地区	告示第 号 平成 年 月 日
	第1種特別地域、第2種特別地域、第3種特別地域		告示第 号 平成 年 月 日	
	国立公園事業者(予定)	国頭村、環境省		
	工種	既設		
備考	既存施設の把握			

やんばる国立公園

起点

国頭村

終点

与那覇岳線道路（歩道）

1:25,000

0 0.5 1 1.5 2 2.5 km

事業決定事項	国立公園事業の名称及び種類	安田伊部岳線道路(歩道)	
	国立公園事業の位置	[路線] [起点] 沖縄県国頭郡国頭村(安田幸地原) [起点] 沖縄県国頭郡国頭村(安田漁港) [起点] 沖縄県国頭郡国頭村(イシキナ崎) [終点] 沖縄県国頭郡国頭村(伊部岳ウラジログシ巨木)	
	国立公園事業の規模	路線距離 1.5km	
	添付図面	路線図 1/25,000	

参考事項	公園計画	施設計画	道路(歩道)	告示第 号 平成 年 月 日
		規制計画	特別保護地区	告示第 号 平成 年 月 日
	第1種特別地域、第2種特別地域		告示第 号 平成 年 月 日	
	国立公園事業者(予定)	民間、国頭村、環境省		
	工種	既設		
	備考	既存施設の把握		

やんばる国立公園



終点

起点

安田伊部岳線道路（歩道）

1:25,000

0 0.5 1 1.5 2 2.5 km



事業決定事項	国立公園事業の名称及び種類	玉辻山線道路(歩道)	
	国立公園事業の位置	[路線] [起点]沖縄県国頭郡東村(福地ダム) [終点]沖縄県国頭郡大宜味村(大国林道)	
	国立公園事業の規模	路線距離 2.5km	
	添付図面	路線図 1/25,000	

参考事項	公園計画	施設計画	道路(歩道)	告示第 号 平成 年 月 日
		規制計画	第1種特別地域	告示第 号 平成 年 月 日
	普通地域		告示第 号 平成 年 月 日	
	国立公園事業者(予定)	東村、大宜味村、環境省		
	工種	既設		
	備考	既存施設の把握		

やんばる国立公園



終点

玉辻山

起点

玉辻山線道路（歩道）

東村

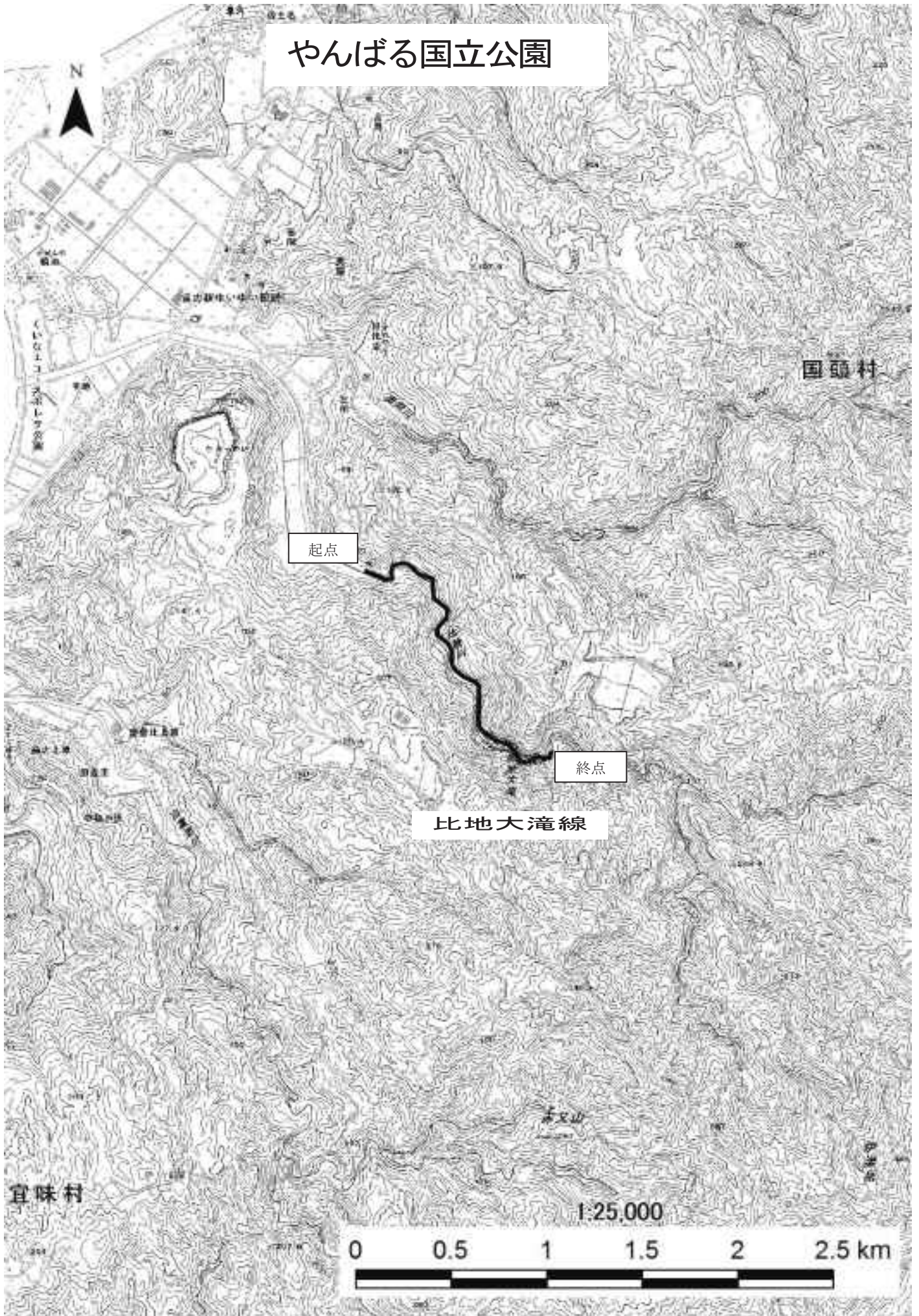
1:25,000

0 0.5 1 1.5 2 2.5 km

事業決定事項	国立公園事業の名称及び種類	比地大滝線道路(歩道)	
	国立公園事業の位置	[路線] [起点] 沖縄県国頭郡国頭村(比地大滝入口) [終点] 沖縄県国頭郡国頭村(比地大滝)	
	国立公園事業の規模	路線距離 1.9km	
	添付図面	路線図 1/25,000	

参考事項	公園計画	施設計画	道路(歩道)	告示第 号 平成 年 月 日
		規制計画	第2種特別地域	告示第 号 平成 年 月 日
	国立公園事業者(予定)	国頭村		
	工種	既設		
	備考	既存施設の把握		

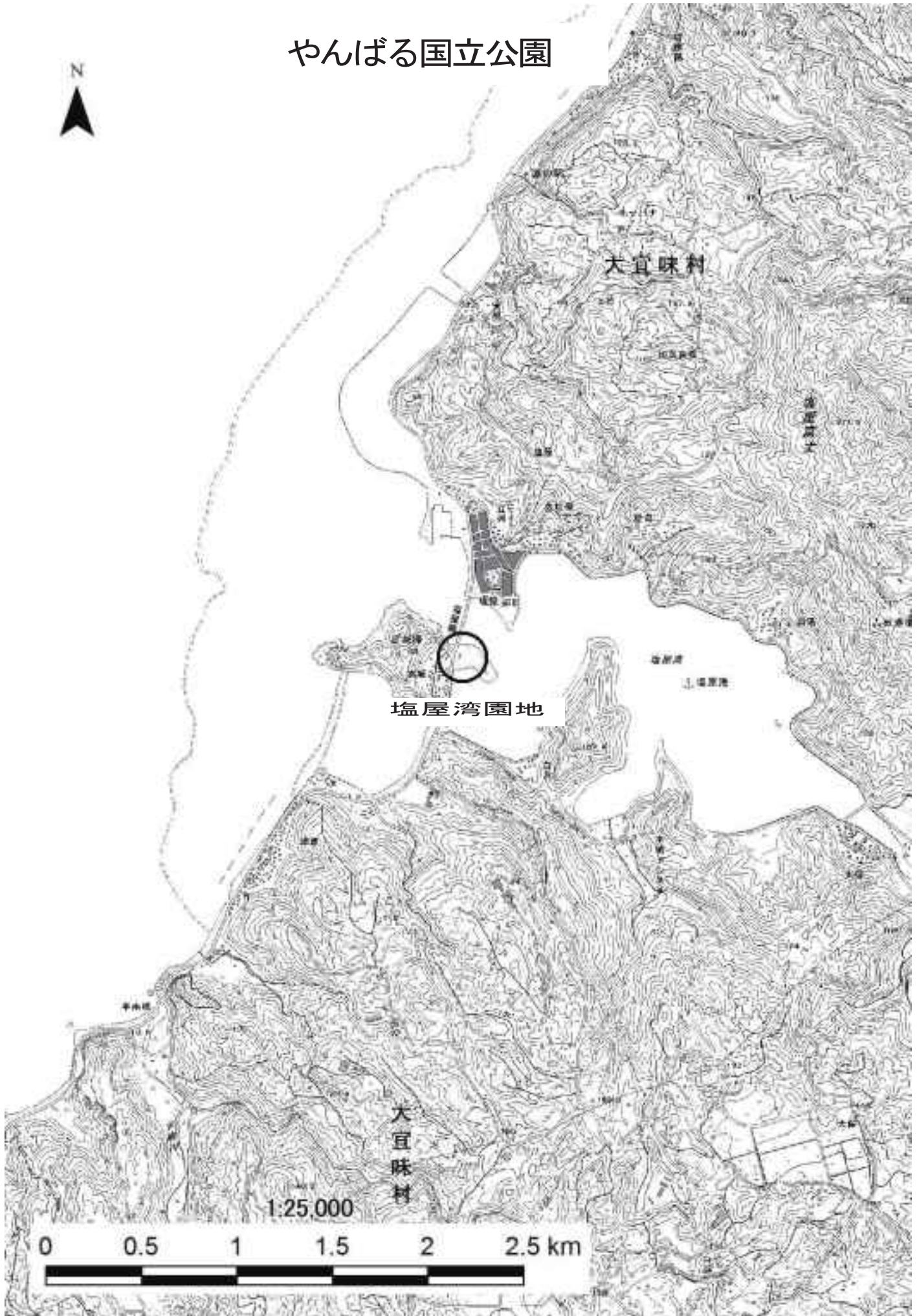
やんばる国立公園



事業決定事項	国立公園事業の名称及び種類	塩屋湾園地
	国立公園事業の位置	[区域] 沖縄県国頭郡大宜味村(塩屋湾)
	国立公園事業の規模	区域面積 3.7ha
	添付図面	区域図 1/25,000

参考事項	公園計画	施設計画	園地	告示第 号 平成 年 月 日
		規制計画	普通地域	告示第 号 平成 年 月 日
	国立公園事業者(予定)	大宜味村、沖縄県、環境省		
	工種	既設		
	備考	既存施設の把握		

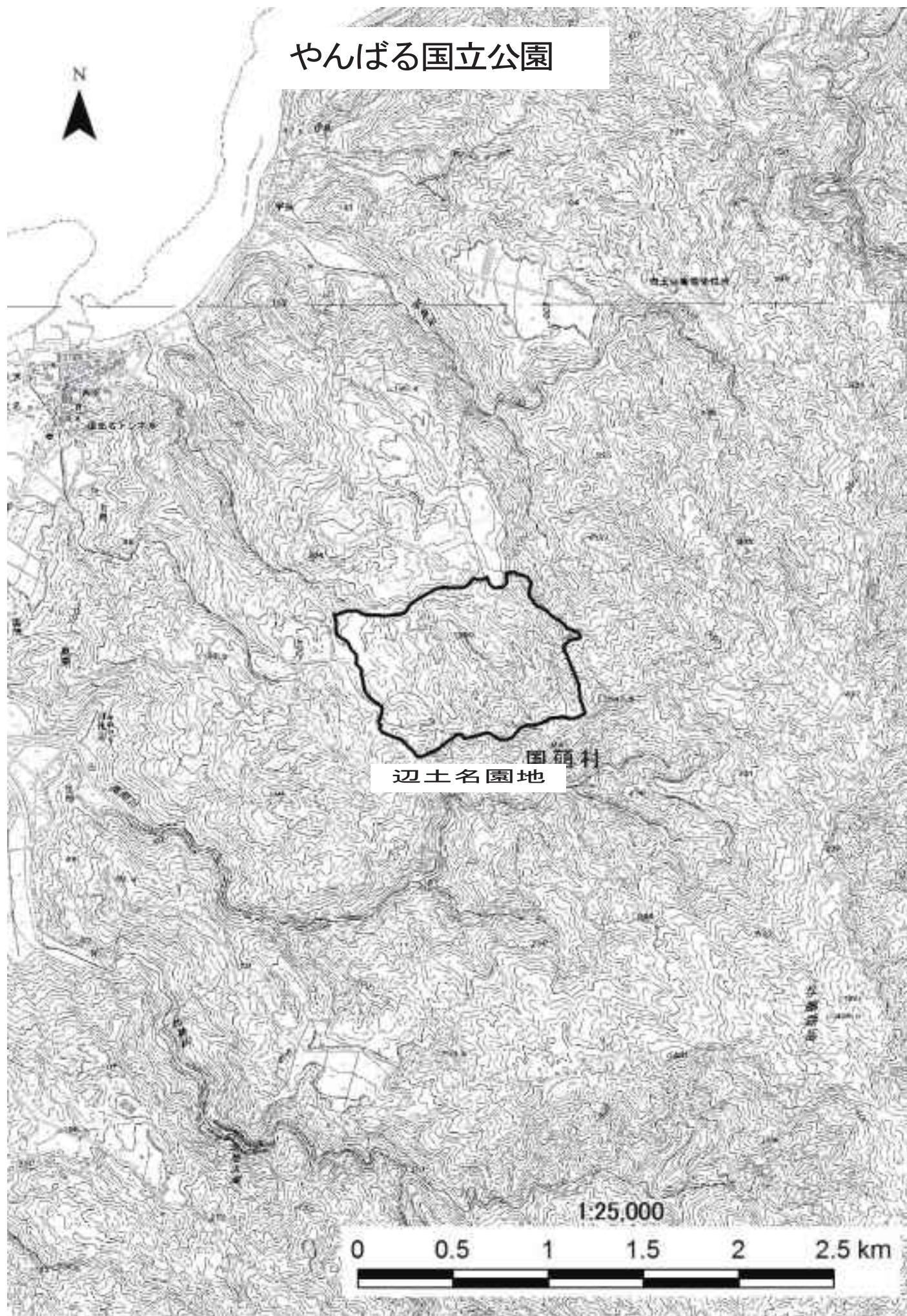
やんばる国立公園



事業決定事項	国立公園事業の名称及び種類	辺土名園地
	国立公園事業の位置	[区域] 沖縄県国頭郡国頭村(辺土名)
	国立公園事業の規模	区域面積 81ha
	添付図面	区域図 1/25,000

参考事項	公園計画	施設計画	園地	告示第 号 平成 年 月 日
		規制計画	第3種特別地域	告示第 号 平成 年 月 日
	国立公園事業者(予定)	国頭村、環境省		
	工種	既設、新設		
	備考	既存施設の把握及び標識の整備		

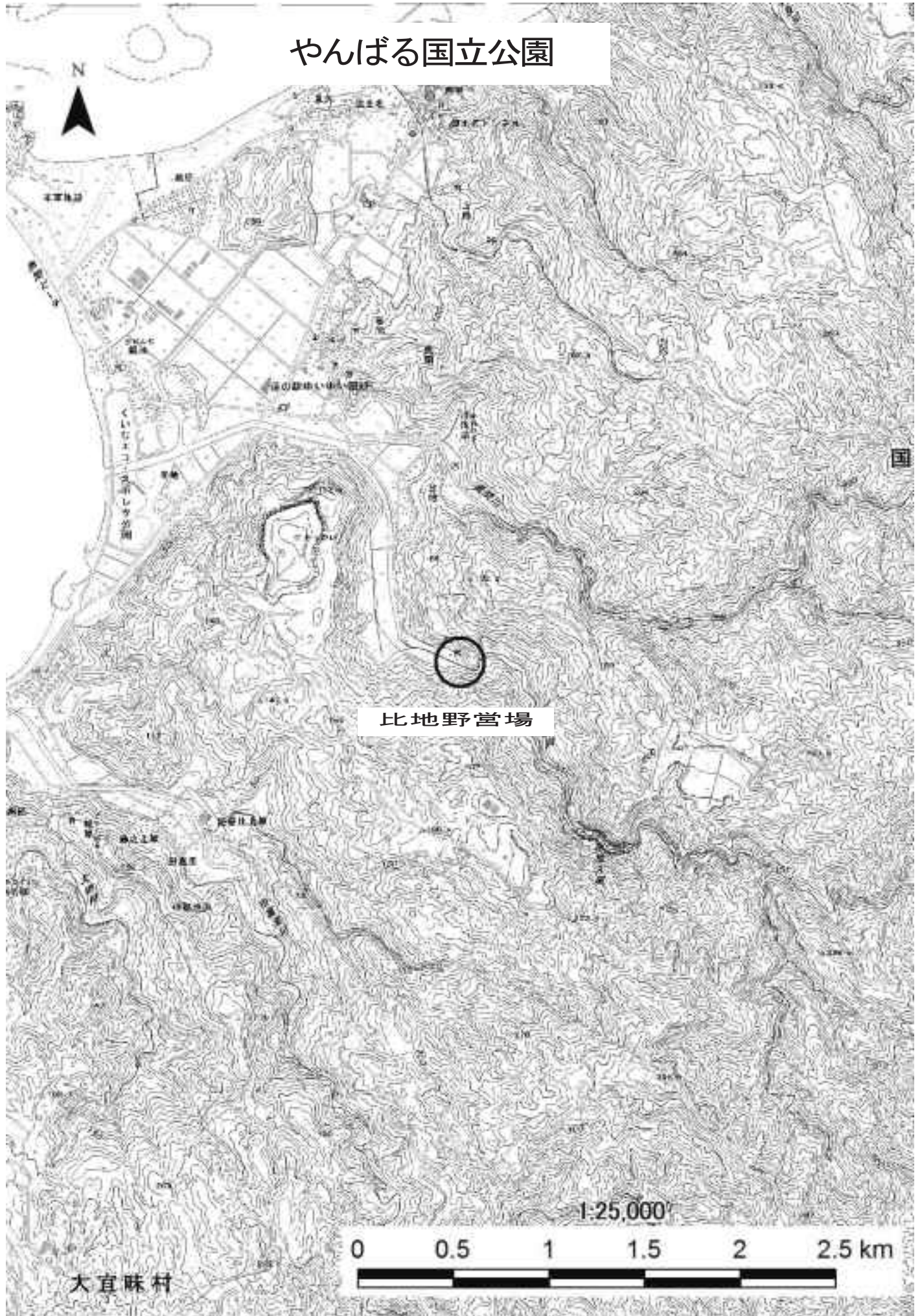
やんばる国立公園



事業決定事項	国立公園事業の名称及び種類	比地野営場
	国立公園事業の位置	[区域] 沖縄県国頭郡国頭村(比地)
	国立公園事業の規模	区域面積 0.6ha 最大宿泊者数 84人/日
	添付図面	区域図 1/25,000

参考事項	公園計画	施設計画	野営場	告示第 号 平成 年 月 日
		規制計画	第2種特別地域	環境省告示第89号 平成28年9月15日
	国立公園事業者(予定)	国頭村、環境省		
	工種	既設、新設		
備考	既存施設の把握 標識の整備			

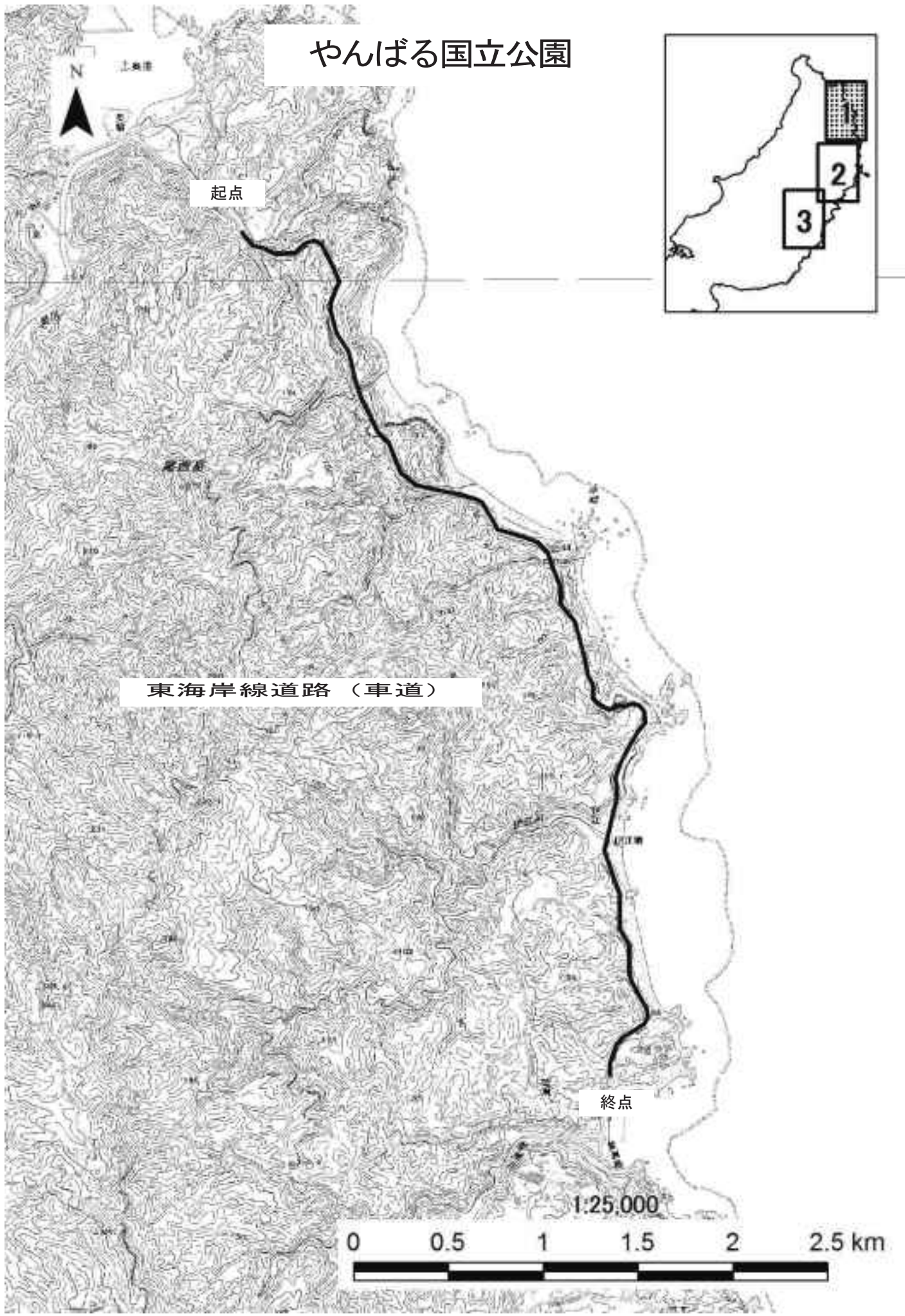
やんばる国立公園



事業変更事項		変更前	変更後
	国立公園事業の名称及び種類	東海岸線道路(車道)	東海岸線道路(車道)
	国立公園事業の位置	[路線] [起点]沖縄県国頭郡国頭村(奥・国立公園境界) [終点]沖縄県国頭郡国頭村(楚洲・国立公園境界) [起点]沖縄県国頭郡国頭村(安田・国立公園境界) [終点]沖縄県国頭郡国頭村(安田・国立公園境界)	[路線] [起点]沖縄県国頭郡国頭村(奥・国立公園境界) [終点]沖縄県国頭郡国頭村(楚洲・国立公園境界) [起点]沖縄県国頭郡国頭村(安田・国立公園境界) [終点]沖縄県国頭郡国頭村(安波北・国立公園境界) [起点]沖縄県国頭郡国頭村(安波西・国立公園境界) [終点]沖縄県国頭郡国頭村(安波南・国立公園境界)
	国立公園事業の規模	路線距離 9.3km 有効幅員 7.5m	路線距離 17.1km 有効幅員 7.5m
	添付図面	路線図 1/25,000	路線図 1/25,000

参考事項	公園計画	施設計画	道路(車道)	告示第 号 平成 年 月 日
		規制計画	特別保護地区	告示第 号 平成 年 月 日
			第2種特別地域、第3種特別地域	告示第 号 平成 年 月 日
	普通地域		告示第 号 平成 年 月 日	
	国立公園事業者(予定)	沖縄県、環境省		
工種	既設、新設			
備考	事業決定(平成28年9月20日環境省告示第91号)の変更 既存施設の把握及び標識の整備			

やんばる国立公園




起点

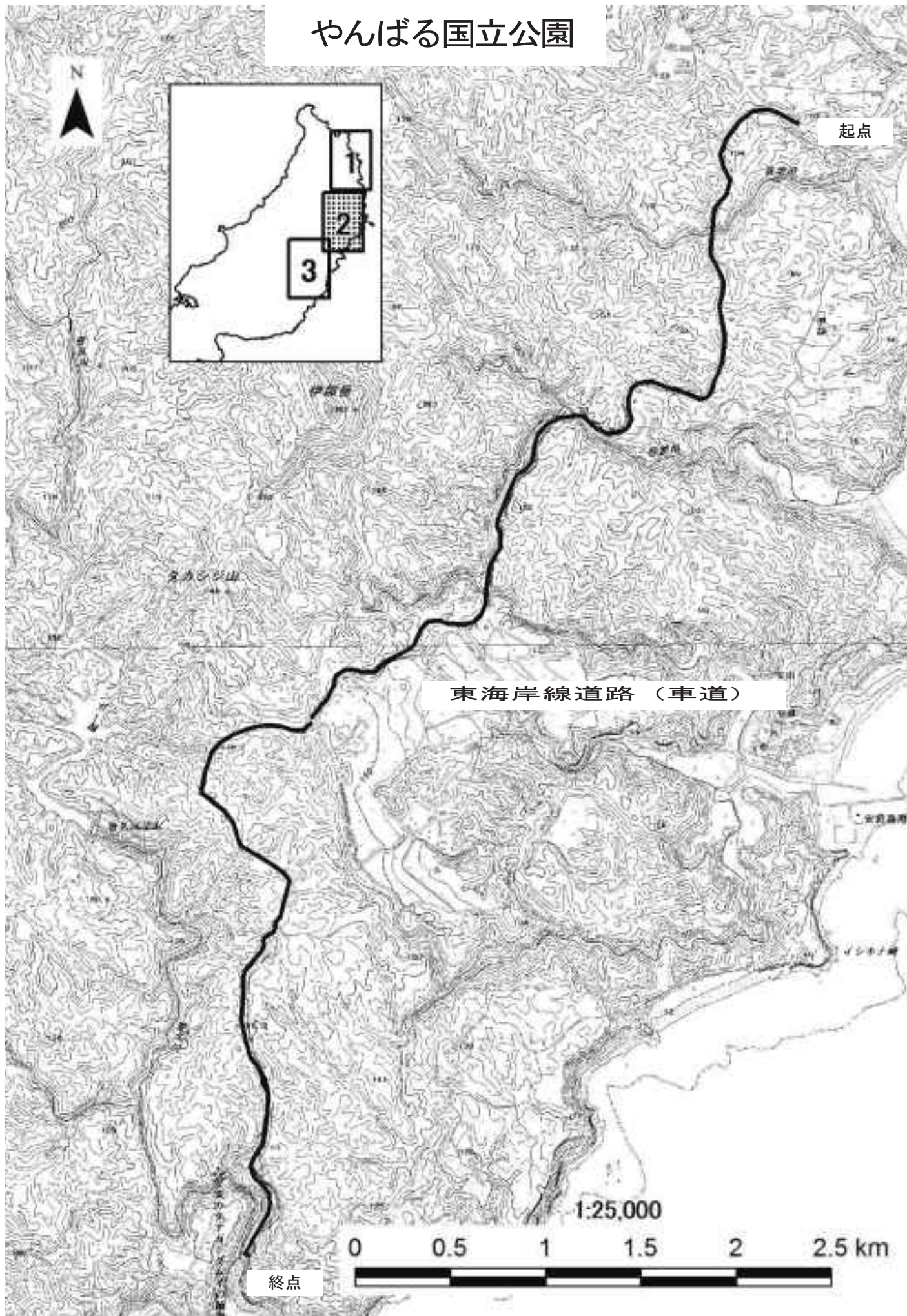
東海岸線道路 (車道)

終点

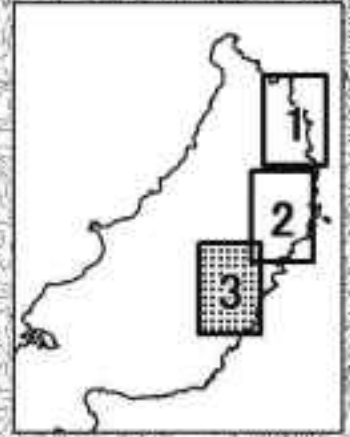
1:25,000



やんばる国立公園



やんばる国立公園




起点

終点

東海岸線道路（車道）

東村

1:25,000

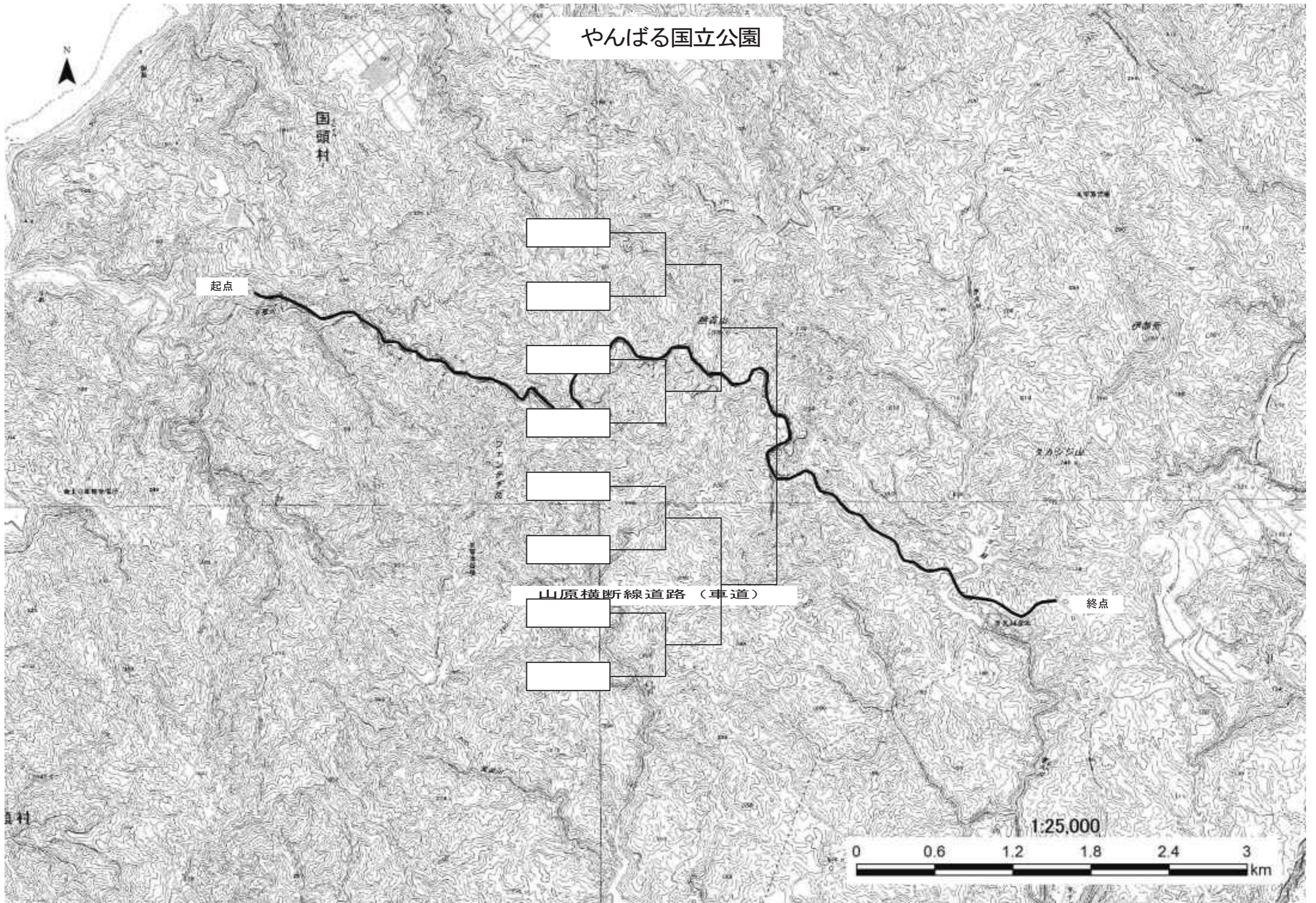


やんばる国立公園
事業変更書

環境省告示第 号
平成 年 月 日

事業変更事項	変更前		変更後	
	国立公園事業の名称及び種類	山原横断線道路(車道)	山原横断線道路(車道)	
	国立公園事業の位置	[路線] [起点] 沖縄県国頭郡国頭村(与那・国立公園境界) [終点] 沖縄県国頭郡国頭村(奥与那林道合流点)	[路線] [起点] 沖縄県国頭郡国頭村(与那・国立公園境界) [終点] 沖縄県国頭郡国頭村(安田・車道合流点)	
	国立公園事業の規模	路線距離 4.5km 有効幅員 7.5m	路線距離 9.1km 有効幅員 7.5m	
	添付図面	路線図 1/25,000	路線図 1/25,000	

参考事項	公園計画	施設計画	道路(車道)	告示第 号 平成 年 月 日
		規制計画	特別保護地区	告示第 号 平成 年 月 日
	第1種特別地域、第2種特別地域、第3種特別地域		環境省告示第 号 平成 年 月 日	
	国立公園事業者(予定)	沖縄県、環境省		
	工種	既設		
備考	事業決定(平成28年9月20日環境省告示第91号)の変更 既存施設の把握			



国立公園事業の決定、変更及び廃止案件数一覧表

慶良間諸島国立公園

事 項	事業種	道路		園地	野営場	水泳場	船舶運送施設	係留施設	博物展示施設	自然再生施設	計		
		車道	歩道										
現 行	事業決定件数			3	9	1				2	2	17 件	
	(うち規模決定件数)			3	9	1				2	2	17 件	
	規 模	区域面積 (h a)			27.4	4.7				3.8	8,290	8,326	
		路線距離 (k m)		4.7								4.7	
規 模	最大宿泊者数 (人/日)												
	最大輸送量 (人/時間)												
変 更 後	事業決定件数			3	9	1				2	2	17 件	
	(うち規模決定件数)			3	9	1				2	2	17 件	
	規 模	区域面積 (h a)			27.6	4.7				3.8	8,290	8,326	
		路線距離 (k m)		4.7								4.7	
規 模	最大宿泊者数 (人/日)												
	最大輸送量 (人/時間)												
増	事業決定件数	決定											
		変更			1							1 件	
		内容明確化											
減	規 模	廃止											
		区域面積 (h a)				0.2							
		路線距離 (k m)											
		最大宿泊者数 (人/日)											
最大輸送量 (人/時間)													

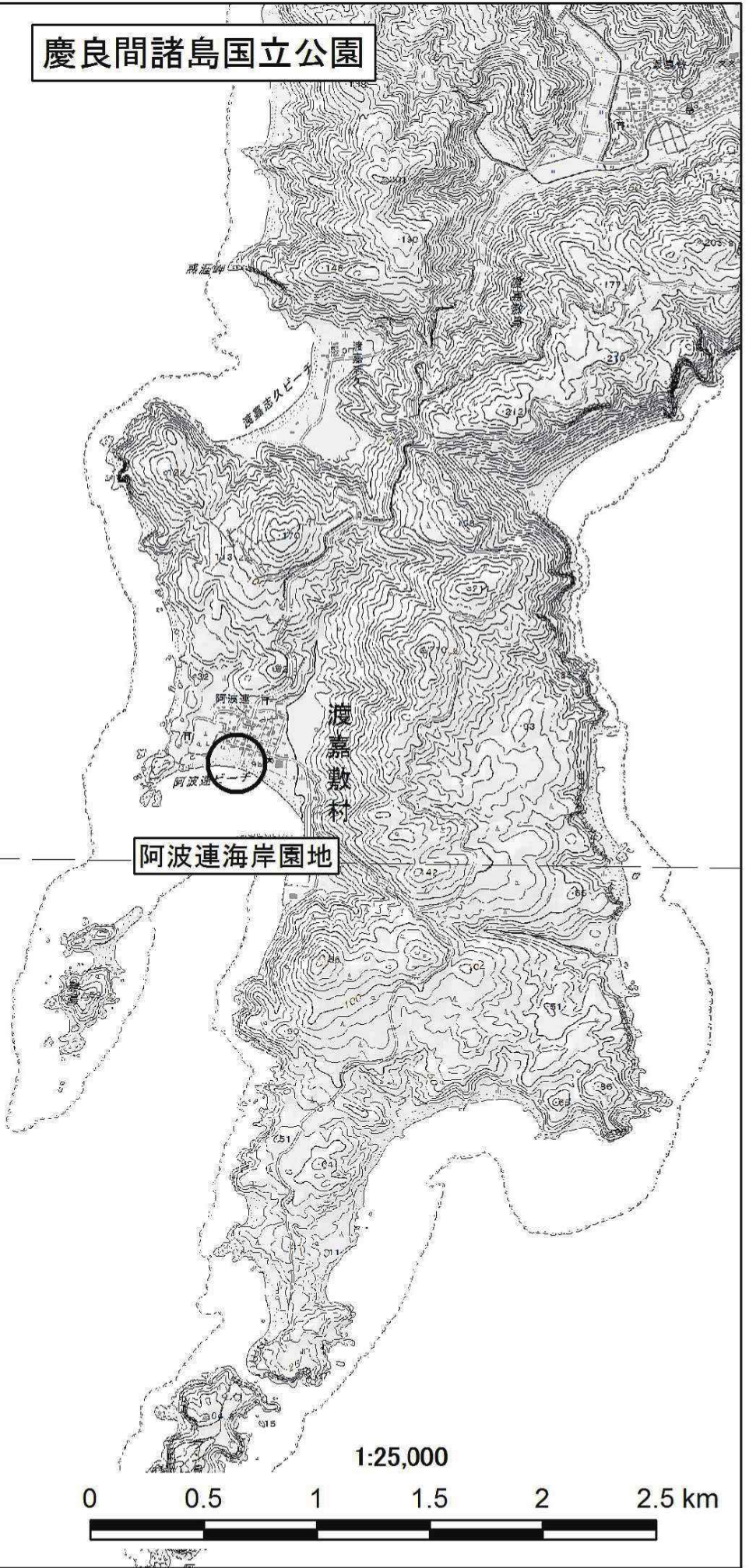
事業変更事項	変更前		変更後		
	国立公園事業の名称及び種類	阿波連海岸園地	阿波連海岸園地		
	国立公園事業の位置	[区域] 沖縄県島尻郡渡嘉敷村(阿波連海岸)	[区域] 沖縄県島尻郡渡嘉敷村(阿波連海岸)		
	国立公園事業の規模	区域面積 4.2ha	区域面積 4.4ha		
	添付図面	区域図 1/25,000	区域図 1/25,000		

参考事項	公園計画	施設計画	園地	環境省告示第20号 平成26年3月5日
		規制計画	第3種特別地域	環境省告示第21号 平成26年3月5日
	普通地域		環境省告示第19号 平成26年3月5日	
		国立公園事業者(予定)	渡嘉敷村、環境省	
		工種	既設、新設	
		備考	事業決定(平成27年8月7日環境省告示第103号)の変更 環境省直轄整備事業	

慶良間諸島国立公園



平瀬



阿波連海岸園地

渡嘉敷村

1:25,000
0 0.5 1 1.5 2 2.5 km

リサイクル適性 (A)

この印刷物は、印刷用の紙へ
リサイクルできます。