

国立公園事業の決定書、廃止書及び変更書
(案)

平成30年 月

国立公園事業の決定、廃止及び変更案件一覧表(案)

番号	国立公園名	事業名	決定・廃止・変更の別	事業執行者 (予定)	備考
1	十和田八幡平	じごもいわせんだうろ 自籠岩線道路(歩道)	決定	環境省	歩道の整備
2	十和田八幡平	わんぱくせんだうろ わんぱく線道路(歩道)	決定	環境省	歩道の整備
3	十和田八幡平	みなみはっこうだじゅうそうせんだうろ 南八甲田縦走線道路(歩道)	変更	環境省	事業決定(昭和62年8月14日環境庁告示第34号)の変更 路線距離の削減
4	三陸復興	おなかわおがつせんだうろ 女川・雄勝線道路(車道)	決定	宮城県	既存施設の把握
5	三陸復興	おしかはんとうにしがいせんせんだうろ 牡鹿半島西海岸線道路(車道)	決定	宮城県	既存施設の把握
6	三陸復興	おしかはんとうひがしがいせんせんだうろ 牡鹿半島東海岸線道路(車道)	決定	宮城県	既存施設の把握
7	三陸復興	おしかはんとうこうえんせんだうろ 牡鹿半島公園線道路(車道)	決定	宮城県	既存施設の把握
8	三陸復興	しづがわきたかみせんだうろ 志津川・北上線道路(車道)	決定	宮城県	既存施設の把握
9	三陸復興	たつまいざき 龍舞崎園地	変更	宮城県、気仙沼市	事業決定(平成7年3月2日環境庁告示第8号)の変更 附帯施設(駐車場)の拡張
10	三陸復興	おだのはま 小田ノ浜水泳場	変更	宮城県、気仙沼市	事業決定(平成7年3月2日環境庁告示第8号)の変更 附帯施設(駐車場)の拡張
11	上信越高原	ごみけおめしだけせんだうろ 五味池御飯岳線道路(歩道)	決定	環境省	既存施設の把握
12	上信越高原	いなづみやまたかさやませんだうろ 稲包山高沢山線道路(歩道)	決定	湯沢町、群馬県、中之 条町	公園計画の変更に伴う整理 歩道の再整備
13	上信越高原	みくにとうげせんだうろ 三国峠線道路(車道)	変更	国土交通省	既存施設の把握
14	上信越高原	しぶとうげくさつせんだうろ 渋峠草津線道路(歩道)	変更	群馬県	事業決定(平成20年10月2日環境省告示第73号)の変更 公園計画の変更に伴う整理(名称の変更、起終点の整理)
15	上信越高原	のぞりこしゅうかいせんだうろ 野反湖周回線道路(歩道)	変更	中之条町	事業決定(平成20年10月2日環境省告示第72号)の変更 公園計画の変更に伴う整理(起終点の整理)
16	上信越高原	のぞりこはんせんだうろ 野反湖畔線道路(歩道)	変更	群馬県	事業決定(平成20年10月2日環境省告示第73号)の変更 公園計画の変更に伴う整理(起終点の整理)

17	上信越高原	とりい どうげどなべ やません どうろ 鳥居峠土鍋山線道路(歩道)	変更	群馬県、嬭恋村	事業決定(平成20年10月2日環境省告示第73号)の変更 公園計画の変更に伴う整理(名称の変更、起終点の整理)
18	上信越高原	よこて やまけ なしとうげせん どうろ 横手山毛無峠線道路(歩道)	変更	群馬県、中之条町	事業決定(平成20年10月2日環境省告示第73号)の変更 公園計画の変更に伴う整理(名称の変更、起終点の整理)
19	富士箱根伊豆	いのかしら ひとあな みち 猪之頭人穴道園地	決定	民間	園地の整備
20	富士箱根伊豆	ひ やまとうげ 火の山峠園地	決定	東京都	既存施設の把握
21	富士箱根伊豆	いのかしら ひとあな みち 猪之頭人穴道野営場	決定	民間	野営場の整備
22	富士箱根伊豆	あさひが おか 旭日ヶ丘野営場	変更	山中湖村、民間	事業決定(平成18年3月22日環境庁告示第66号)の変更 区域の適正化
23	南アルプス	あかがわらこまだけ せん どうろ 赤河原駒岳線道路(歩道)	決定	伊那市	歩道の整備
24	南アルプス	あかがわらせんじょうだけ せん どうろ 赤河原仙丈岳線道路(歩道)	決定	伊那市	歩道の整備
25	南アルプス	いちの せ せんじょうだけ せん どうろ 市野瀬仙丈岳線道路(歩道)	決定	伊那市	歩道の整備
26	瀬戸内海	つ がたに えんち 都賀谷園地	決定	神戸市	既存施設の把握
27	瀬戸内海	ま やちゅうふく えんち 摩耶中腹園地	決定	神戸市	既存施設の把握
28	瀬戸内海	ろっこうさんきゅうけいじょ 六甲山休憩所	決定	民間	休憩所の再整備
29	瀬戸内海	にしろっこう せん どうろ 西六甲線道路(歩道)	廃止	神戸市	事業決定(昭和59年8月17日環境庁告示第40号)の廃止 公園計画の変更に伴う整理(廃止)
30	瀬戸内海	おくいけしゅくしゃ 奥池宿舎	廃止	民間	事業決定(平成7年8月21日環境庁告示第61号)の廃止 公園計画の変更に伴う整理(廃止)
31	瀬戸内海	ほうらいきょう やえいじょう 蓬莱峡野営場	廃止	民間	事業決定(昭和34年10月26日環境庁告示第306号)の廃止 公園計画の変更に伴う整理(廃止)
32	瀬戸内海	よつ めいわ やえいじょう 四ッ目岩野営場	廃止	芦屋市	事業決定(平成7年8月21日環境庁告示第61号)の廃止 公園計画の変更に伴う整理(廃止)
33	瀬戸内海	カスケードバレイ せん どうろ カスケードバレイ線道路(歩道)	変更	神戸市	事業決定(平成10年8月31日環境庁告示第60号)の変更 公園計画の変更に伴う整理

34	瀬戸内海	まやさんえんち 摩耶山園地	変更	神戸市	事業決定(昭和59年8月17日環境庁告示第40号)の変更
35	霧島錦江湾	おおやまざきしゆくしゃ 大山崎宿舎	廃止	民間	事業決定(平成17年7月12日告示第80号)の廃止 公園計画の変更に伴う整理(廃止)
36	奄美群島	ひやくのだいせんどうろ 百之台線道路(車道)	決定	環境省、喜界町	既存施設の把握
37	奄美群島	すみようえんち 住用園地	決定	環境省、奄美市	既存施設の把握 園地の再整備
38	奄美群島	おおがねく、かいがんえんち 大金久海岸園地	決定	環境省、与論町	既存施設の把握 園地の再整備
39	奄美群島	おおはまやえいじょう 大浜野営場	決定	奄美市	既存施設の把握
40	奄美群島	おおがねく、かいがんやえいじょう 大金久海岸野営場	決定	与論町	既存施設の把握
41	やんばる	よなはだけせんどうろ 与那覇岳線道路(歩道)	決定	国頭村	既存施設の把握
42	やんばる	あたいぶだけせんどうろ 安田伊部岳線道路(歩道)	決定	民間、国頭村、環境省	既存施設の把握
43	やんばる	たまつじやませんどうろ 玉辻山線道路(歩道)	決定	東村、大宜味村、環境省	既存施設の把握
44	やんばる	ひじ おおたきせんどうろ 比地大滝線道路(歩道)	決定	国頭村	既存施設の把握
45	やんばる	しおやわんえんち 塩屋湾園地	決定	大宜味村、沖縄県、環境省	既存施設の把握
46	やんばる	へんとな えんち 辺土名園地	決定	国頭村、環境省	既存施設の把握及び標識の整備
47	やんばる	ひじ やえいじょう 比地野営場	決定	国頭村、環境省	既存施設の把握及び標識の整備
48	やんばる	ひがしかいがんせんどうろ 東海岸線道路(車道)	変更	沖縄県、環境省	事業決定(平成28年9月20日環境省告示第91号)の変更 既存施設の把握及び標識の整備
49	やんばる	やんばるおうだんせんどうろ 山原横断線道路(車道)	変更	沖縄県、環境省	事業決定(平成28年9月20日環境省告示第91号)の変更 既存施設の把握
50	慶良間諸島	あはれんかいがんえんち 阿波連海岸園地	変更	沖縄県、環境省	事業決定(平成27年8月7日環境省告示第103号)の変更 環境省直轄整備

国立公園事業の決定、変更及び廃止案件数一覧表

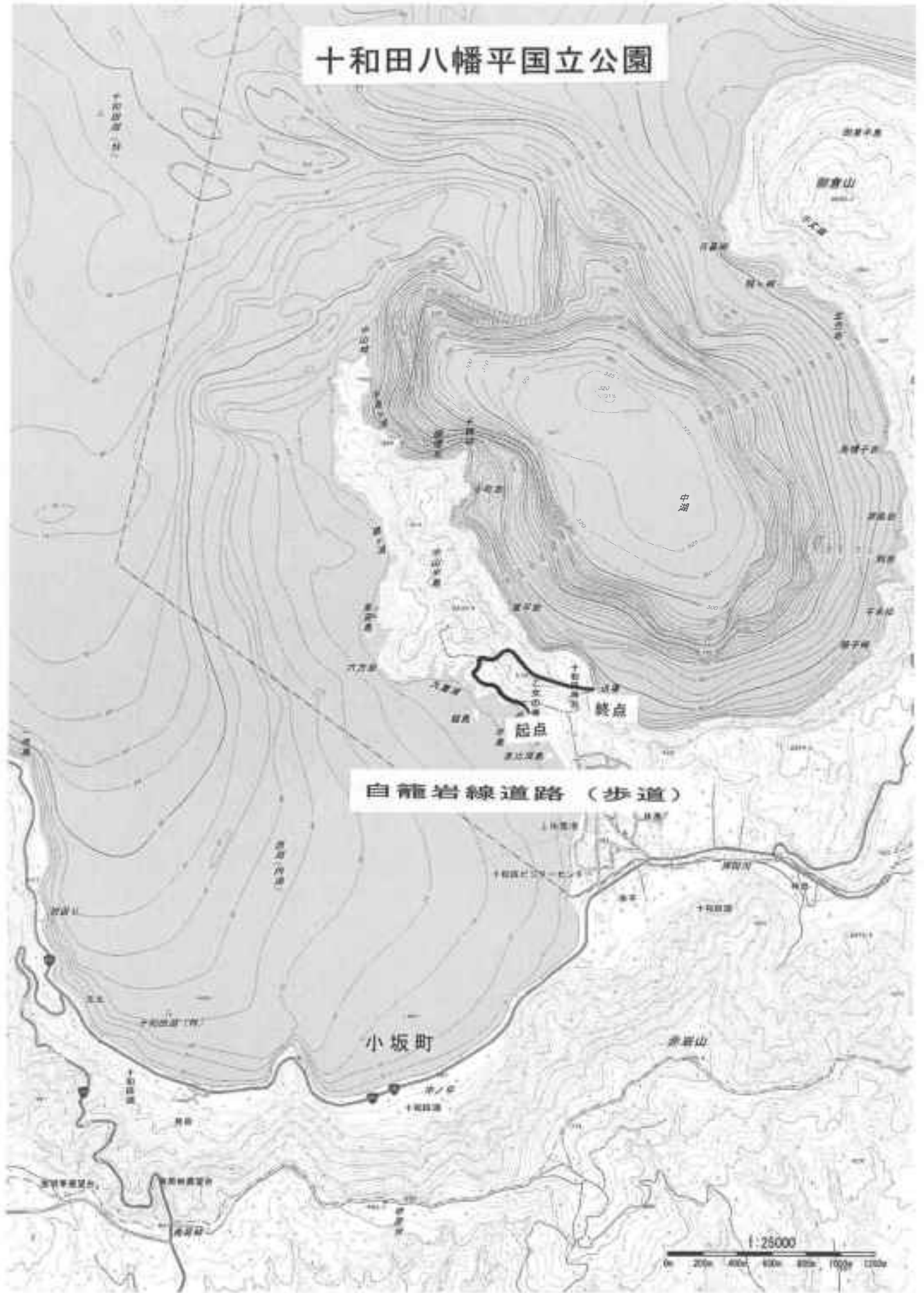
十和田八幡平国立公園

事業種	道	路	広	園	宿	避	休	展	案	野	運	舟	ス	駐	自	船	索	係	給	排	公	公	博	水	博	動	計			
	車	歩																										場	地	舎
事項	道	路	場	地	舎	難	憩	望	内	営	動	遊	キ	車	動	道	留	水	水	衆	衆	物	族	物	物	計				
現	事業決定件数	16	34	3	35	26	15	5	1	1	10	0	3	3	9	2	1	2	6	7	1	1		1	1	5	1	189 件		
	(うち規模決定件数)	16	34	3	31	22	12	4	1		10	0	3	2	9	2	1	2	6	7	1	1				4		171 件		
	規	区域面積 (h a)			2.3	387.11	104.8		7.3	0.0		37.1	0	3.85	270.0	21.0	1.2			242.2	330	0.4				2.00				
		路線距離 (k m)	204.6	305.1																										
		最大宿泊者数 (人/日)					19,000					5,100																		
最大輸送量 (人/時間)																			2,400		940									
変	事業決定件数	16	36	3	35	26	15	5	1	1	10	0	3	3	9	2	1	2	6	7	1	1		1	1	5	1	191 件		
	(うち規模決定件数)	16	36	3	31	22	12	4	1		10	0	3	2	9	2	1	2	6	7	1	1				4		173 件		
	規	区域面積 (h a)			2.3	387.11	104.8		7.3	0.02		37.1	0	3.85	270.0	21.0	1.2			242.2	330	0.4				2.00				
		路線距離 (k m)	204.6	293.1																										
		最大宿泊者数 (人/日)					19,000					5,100																		
最大輸送量 (人/時間)																			2,400											
増	事業決定 件数	決定		2																								2 件		
		変更		1																									1 件	
		内容明確化																												件
		廃止																											件	
減	規	区域面積 (h a)																												
		路線距離 (k m)		-12.0																										
		最大宿泊者数 (人/日)																												
		最大輸送量 (人/時間)																												

事業決定事項	国立公園事業の名称及び種類	自籠岩線道路(歩道)
	国立公園事業の位置	[路線] [起点]青森県十和田市(休屋集団施設地区境界) [終点]青森県十和田市(占場)
	国立公園事業の規模	路線距離 1.5km
	添付図面	区域図 1/25,000

参考事項	公園計画	施設計画	道路(歩道)	環境省告示第 号 平成30年 月 日
		規制計画	特別保護地区	環境庁告示第17号 昭和55年3月14日
	国立公園事業者(予定)	環境省		
	工種	新設		
	備考	探勝歩道の整備 環境省直轄事業		

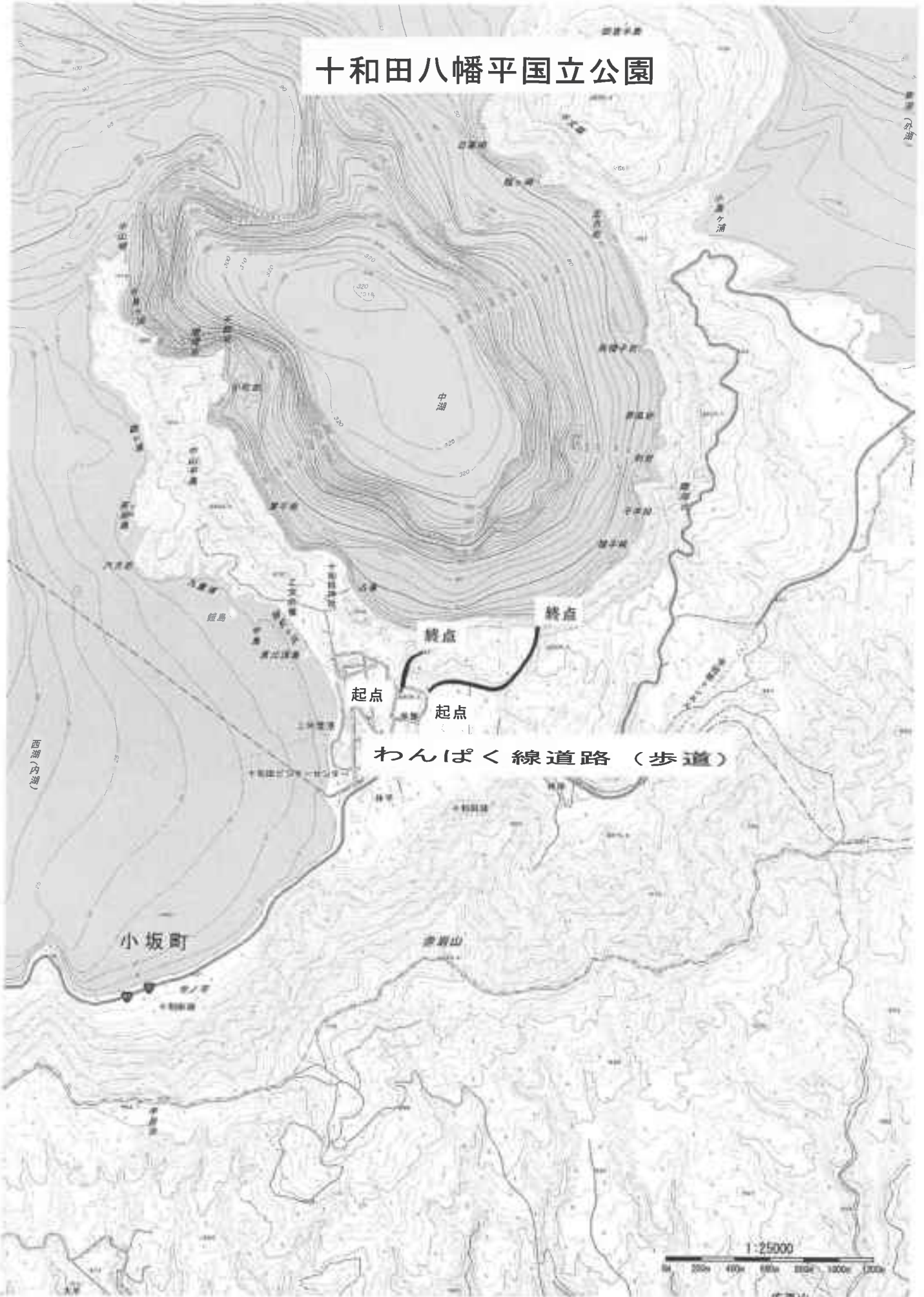
十和田八幡平国立公園



事業決定事項	国立公園事業の名称及び種類	わんぱく線道路(歩道)	
	国立公園事業の位置	[路線] [起点]青森県十和田市(休屋集団施設地区境界) [終点]青森県十和田市(十和田湖中湖東方) [終点]青森県十和田市(十和田湖中湖西方)	
	国立公園事業の規模	路線距離 1.5km	
	添付図面	区域図 1/25,000	

参考事項	公園計画	施設計画	道路(歩道)	環境省告示第 号 平成30年 月 日
		規制計画	特別保護地区	環境庁告示第17号 昭和55年3月14日
	第1種特別地域		環境庁告示第16号 昭和55年3月14日	
	国立公園事業者(予定)	環境省		
	工種	新設		
	備考	探勝歩道の整備 環境省直轄事業		

十和田八幡平国立公園



十和田八幡平国立公園
事業変更書

環境省告示第 号
平成 年 月 日

		変更前	変更後
事業変更事項	国立公園事業の名称及び種類	南八甲田縦走線道路(歩道)	南八甲田縦走線道路(歩道)
	国立公園事業の位置	[路線] [起点]青森県上北郡十和田湖町(猿倉温泉) [終点]青森県南津軽郡平賀町(櫛ヶ峰) [終点]青森県南津軽郡平賀町(御鼻部山)	[路線] [起点]青森県十和田市(猿倉温泉) [終点]青森県平川市(櫛ヶ峯)
	国立公園事業の規模	路線距離 27.0km	路線距離 12.0km
	添付図面	路線図 1/50,000	路線図 1/25,000

参考事項	公園計画	施設計画	道路(歩道)	環境省告示第 号 平成30年 月 日
		規制計画	特別保護地区	環境庁告示第17号 昭和55年3月14日
	第1種特別地域、第2種特別地域		環境庁告示第16号 昭和55年3月14日	
	国立公園事業者(予定)	環境省、青森県		
	工種	既設		
備考	事業決定(昭和62年8月14日環境庁告示第34号)の変更 公園計画の変更に伴う整理(一部路線の削除)			

十和田八幡平国立公園



国立公園事業の決定、変更及び廃止案件数一覧表

三陸復興国立公園

事業種	道 路		園 地	宿 舎	休 憩 所	野 営 場	水 泳 場	舟 遊 場	駐 車 場	船 舶 運 送 施 設	係 留 施 設	給 水 施 設	排 水 施 設	博 物 館	博 物 展 示 施 設	自 然 再 生 施 設	計	
	車 道	歩 道																
事 項	事業決定件数	11	14	34	10	4	11	3	1	8	1	1	3	2	1	3	107 件	
	(うち規模決定件数)	11	14	33	10	4	10	3	1	8	1	1	2	2	1	3	104 件	
	規 模	区域面積 (h a)			262.3	25.7	1.5	31.9	0.6	0.1	6.6		0.2	168	44	0.8	1.5	
		路線距離 (k m)	59.8	111.5								60						
		最大宿泊者数 (人/日)				2,460		4,460										
	最大輸送量 (人/時間)																	
現 行	事業決定件数	16	14	34	10	4	11	3	1	8	1	1	3	2	1	3	112 件	
	(うち規模決定件数)	16	14	33	10	4	10	3	1	8	1	1	2	2	1	3	109 件	
	規 模	区域面積 (h a)			262.6	25.7	1.5	31.9	0.8	0.1	6.6		0.2	168	44	0.8	1.5	
		路線距離 (k m)	161.8	111.5								60						
		最大宿泊者数 (人/日)				2,460		4,460										
	最大輸送量 (人/時間)																	
変 更 後	事業決定件数	5															件	
	事 業 決 定 件 数	変更			1				1								件	
		内容明確化																
		廃止																
減 規 模	区域面積 (h a)			0.3				0.2										
	路線距離 (k m)	102																
	最大宿泊者数 (人/日)																	
	最大輸送量 (人/時間)																	

事業決定事項	国立公園事業の名称及び種類	女川・雄勝線道路(車道)	
	国立公園事業の位置	[路線] [起点]宮城県石巻市(雄勝町分浜字波板・国立公園境界) [終点]宮城県牡鹿郡女川町(指ヶ浜字大道・国立公園境界) [起点]宮城県牡鹿郡女川町(御前浜字松葉・国立公園境界) [終点]宮城県牡鹿郡女川町(石浜字崎浜・国立公園境界)	
	国立公園事業の規模	路線距離 11km 有効幅員 9m	
	添付図面	路線図 1/25,000	

参考事項	公園計画	施設計画	道路(車道)	環境省告示第54号 平成27年3月31日
		規制計画	第2種特別地域、第3種特別地域	環境省告示第54号 平成27年3月31日
	国立公園事業者(予定)	宮城県		
	工種	既設		
備考	既存施設の把握			

三陸復興国立公園



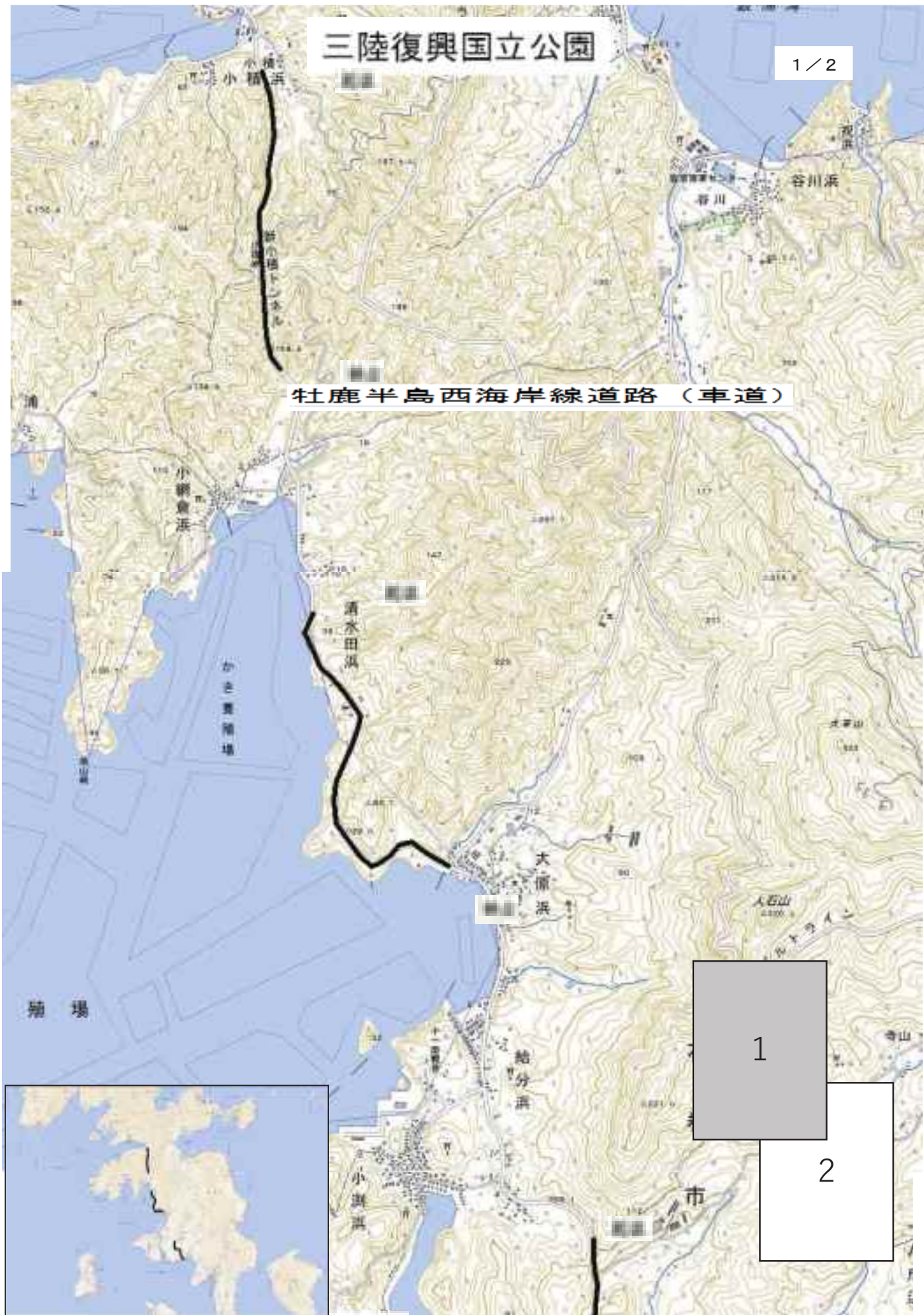
事業決定事項	国立公園事業の名称及び種類	牡鹿半島西海岸線道路(車道)	
	国立公園事業の位置	[路線] [起点]宮城県石巻市(小積浜・国立公園境界) [終点]宮城県石巻市(小網倉浜・国立公園境界) [起点]宮城県石巻市(清水田浜・国立公園境界) [終点]宮城県石巻市(大原浜・国立公園境界) [起点]宮城県石巻市(給分浜・国立公園境界) [終点]宮城県石巻市(十八成浜・国立公園境界)	
	国立公園事業の規模	路線距離 6km 有効幅員 9m	
	添付図面	路線図 1/25,000	

参考事項	公園計画	施設計画	道路(車道)	環境省告示第54号 平成27年3月31日
		規制計画	第3種特別地域	環境省告示第54号 平成27年3月31日
	普通地域		環境省告示第54号 平成27年3月31日	
	国立公園事業者(予定)	宮城県		
	工種	既設		
備考	既存施設の把握			

三陸復興国立公園

1 / 2

牡鹿半島西海岸線道路（車道）



三陸復興国立公園

牡鹿半島西海岸線道路（車道）

石
巻
市

1

2

1:25,000

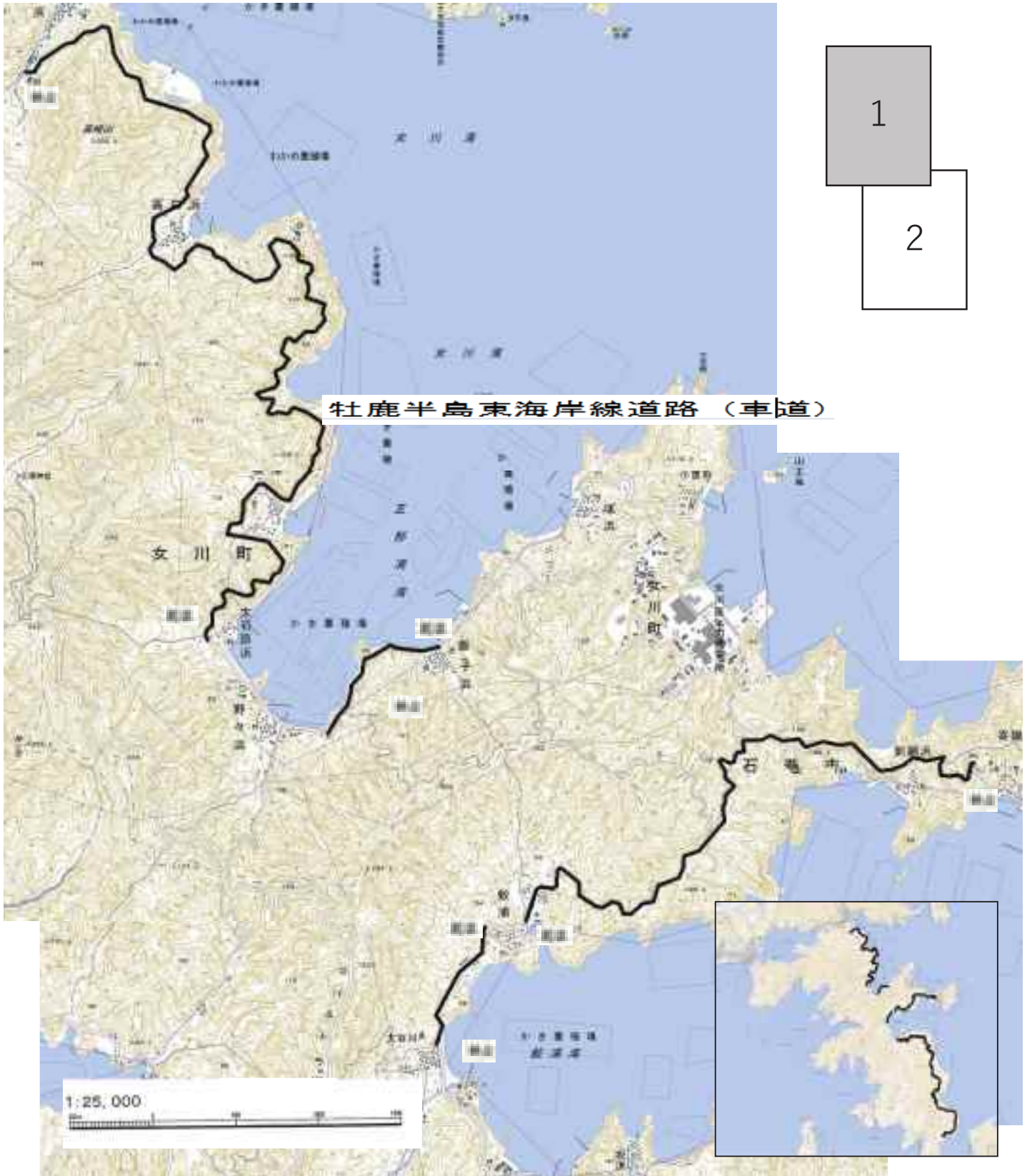


事業決定事項	国立公園事業の名称及び種類	牡鹿半島東海岸線道路(車道)	
	国立公園事業の位置	[路線] [起点]宮城県石巻市(小乗浜字向・国立公園境界) [終点]宮城県石巻市(大石原浜字大石原浜・国立公園境界) [起点]宮城県石巻市(野々浜字大道・国立公園境界) [終点]宮城県石巻市(飯子浜字飯子・国立公園境界) [起点]宮城県石巻市(鮫浦浜畑・国立公園境界) [終点]宮城県石巻市(寄磯浜玉梅沢・国立公園境界) [起点]宮城県石巻市(鮫浦紅花蔓・国立公園境界) [終点]宮城県石巻市(大谷川浜小浜山・国立公園境界) [起点]宮城県石巻市(谷川浜・国立公園境界) [終点]宮城県石巻市(鮎川浜駒ヶ峰・車道合流点)	
	国立公園事業の規模	路線距離	36km
		有効幅員	9m
	添付図面	路線図	1/25,000

参考事項	公園計画	施設計画	道路(車道)	環境省告示第54号 平成27年3月31日
		規制計画	第2種特別地域、第3種特別地域	環境省告示第54号 平成27年3月31日
	国立公園事業者(予定)	宮城県		
	工種	既設		
	備考	既存施設の把握		

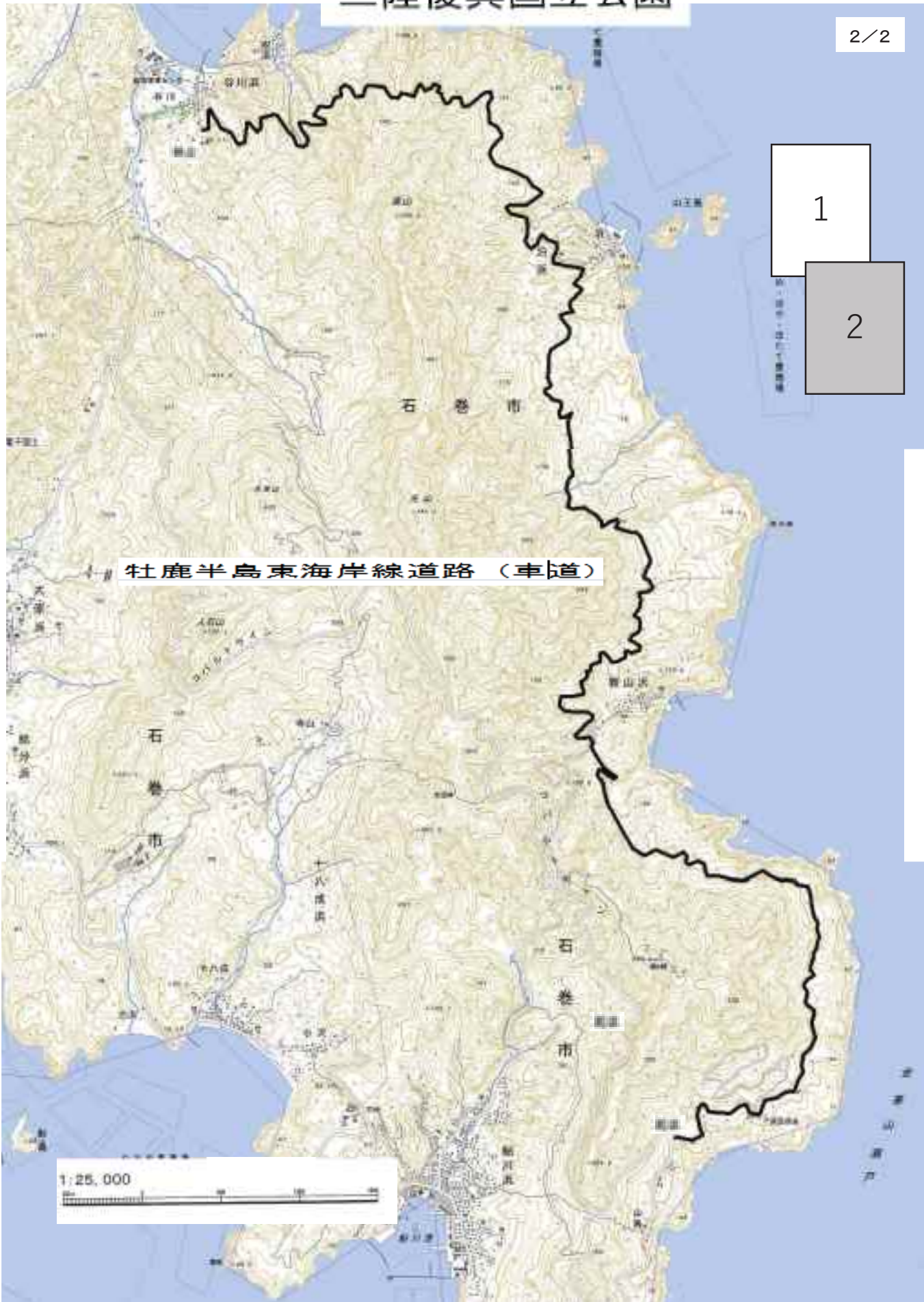
三陸復興国立公園

1/2



三陸復興国立公園

2/2



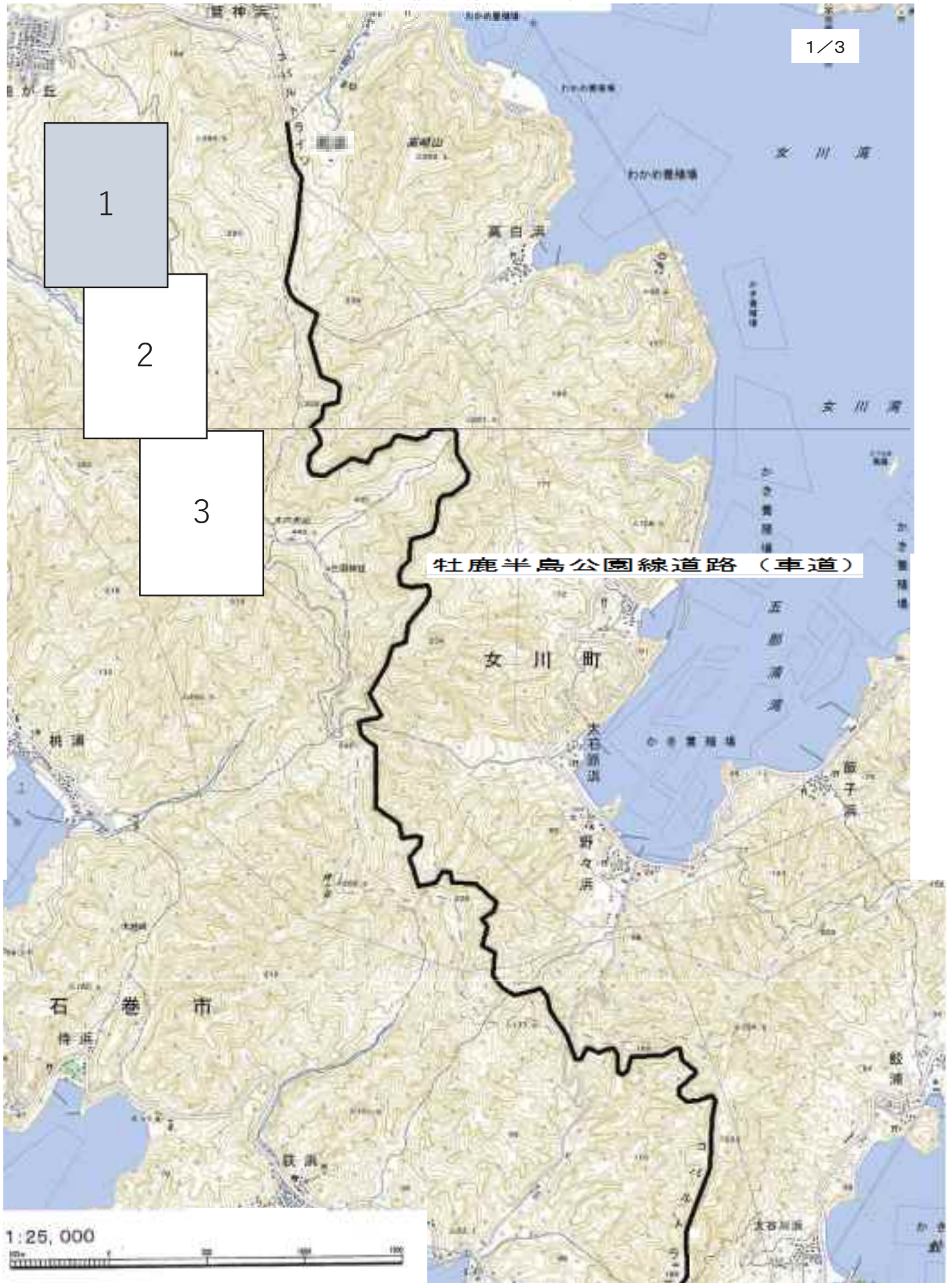
牡鹿半島東海岸線道路 (車道)

1:25,000

事業決定事項	国立公園事業の名称及び種類	牡鹿半島公園線道路(車道)	
	国立公園事業の位置	[路線] [起点]宮城県牡鹿郡女川町(小乗浜字金山・国立公園境界) [終点]宮城県石巻市(鮎川浜・国立公園境界)	
	国立公園事業の規模	路線距離 34km 有効幅員 9m	
	添付図面	路線図 1/25,000	

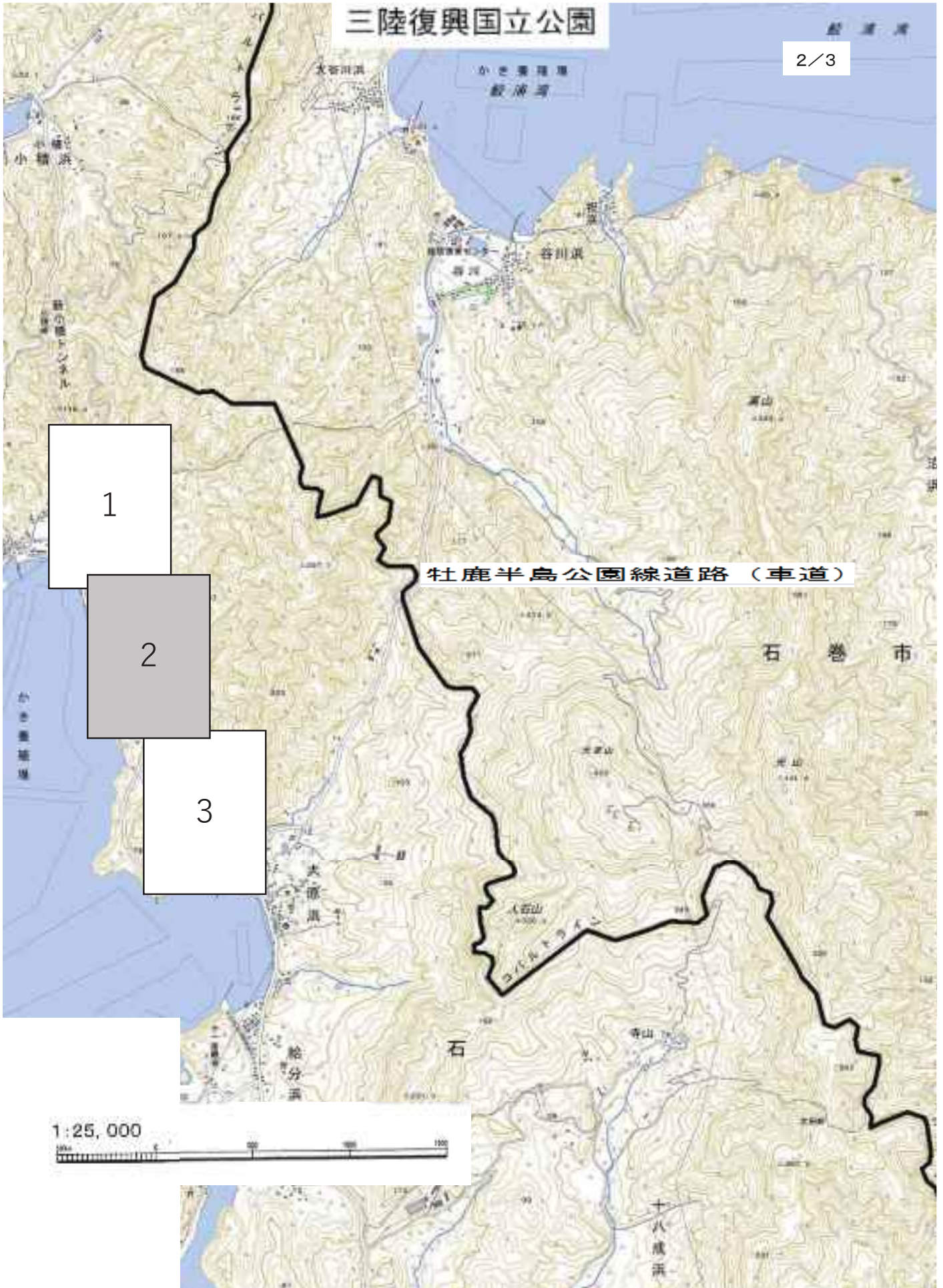
参考事項	公園計画	施設計画	道路(車道)	環境省告示第54号 平成27年3月31日
		規制計画	第2種特別地域	環境省告示第54号 平成27年3月31日
	国立公園事業者(予定)	宮城県		
	工種	既設		
	備考	既存施設の把握		

三陸復興国立公園



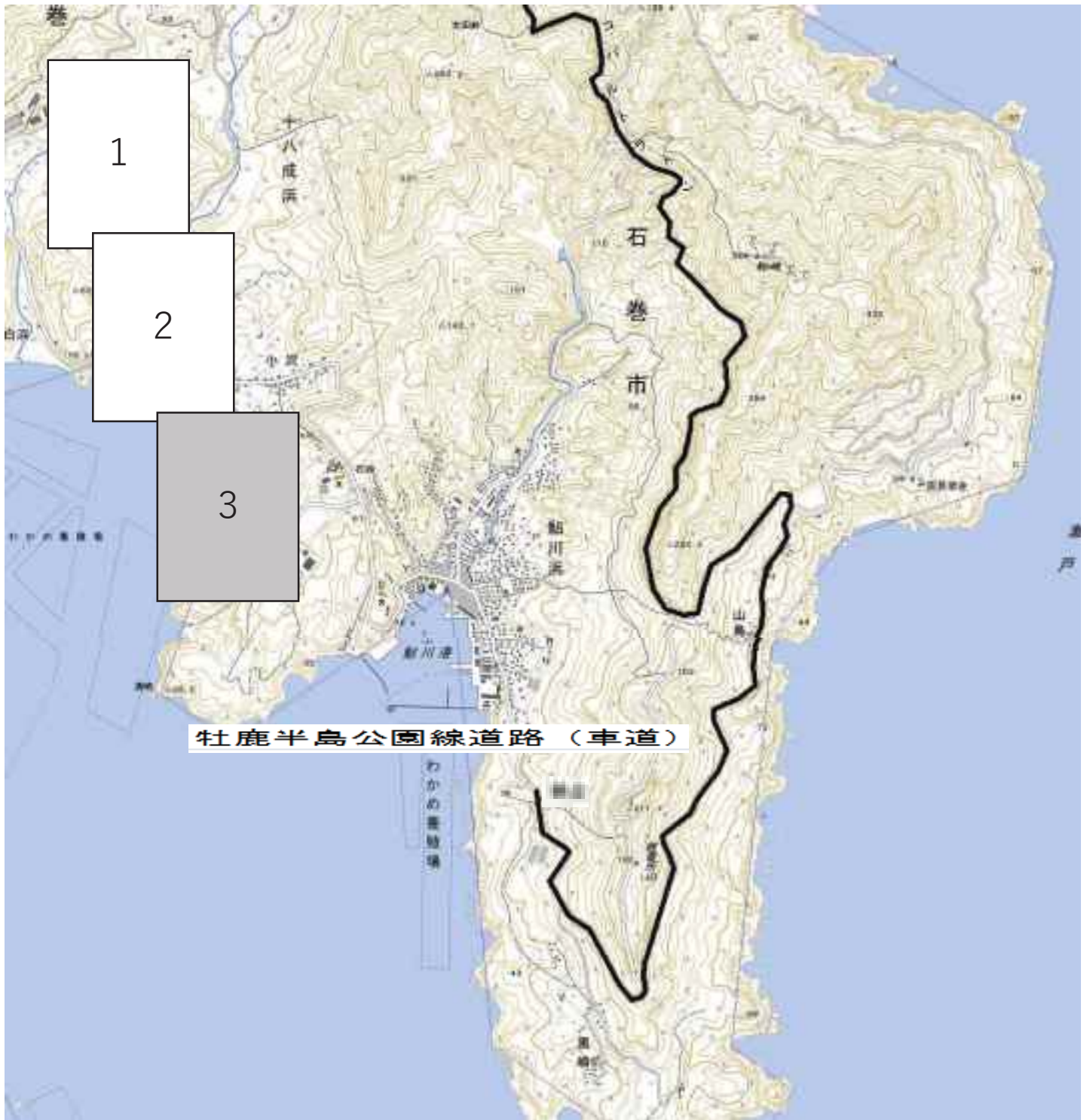
三陸復興国立公園

2/3



三陸復興国立公園

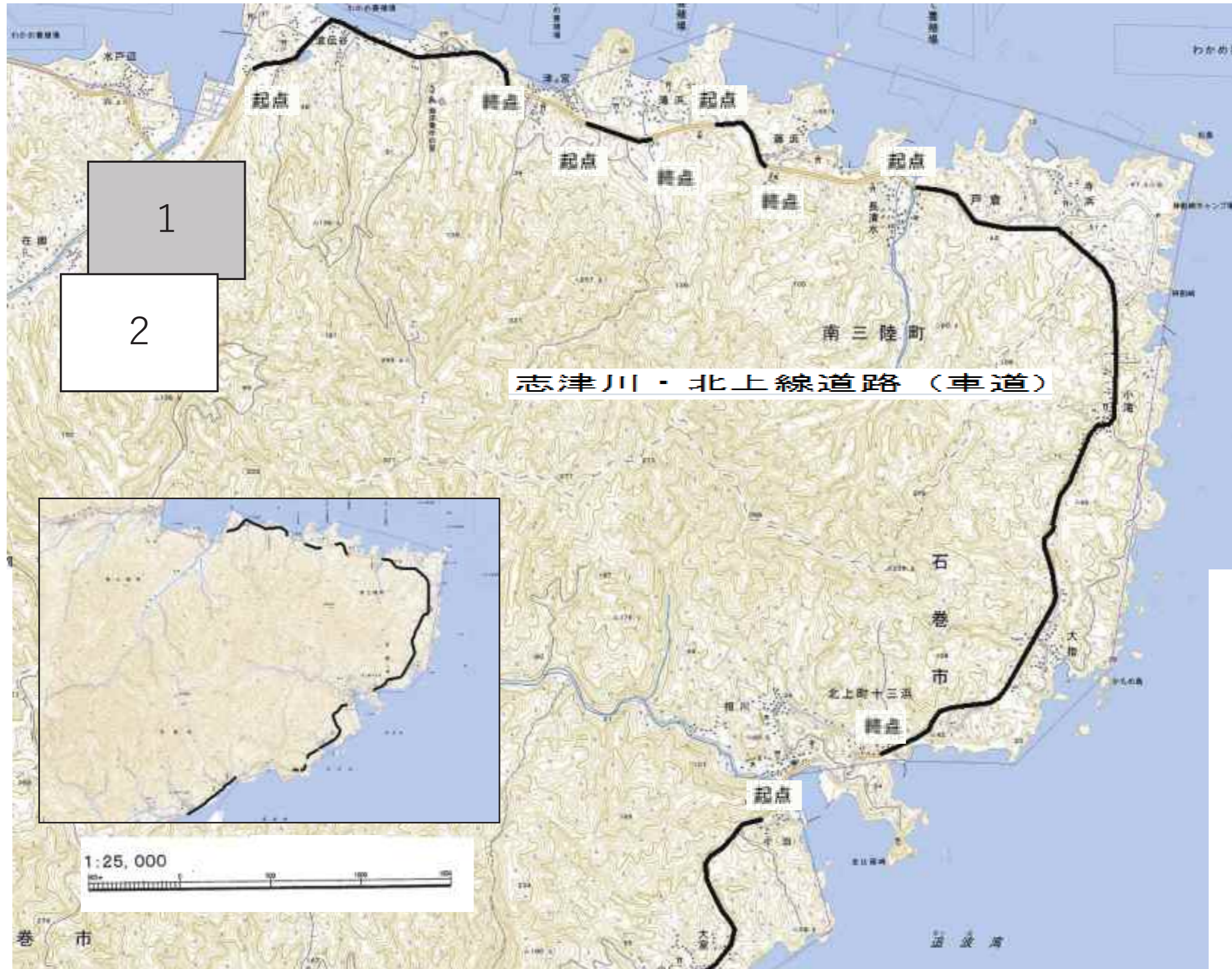
3/3



事業決定事項	国立公園事業の名称及び種類	志津川・北上線道路(車道)	
	国立公園事業の位置	[路線] [起点]宮城県本吉郡南三陸町(戸倉字底土・国立公園境界) [終点]宮城県本吉郡南三陸町(戸倉字合羽沢・国立公園境界) [起点]宮城県本吉郡南三陸町(戸倉字原・国立公園境界) [終点]宮城県本吉郡南三陸町(戸倉字滝浜・国立公園境界) [起点]宮城県本吉郡南三陸町(戸倉字滝浜・国立公園境界) [終点]宮城県本吉郡南三陸町(戸倉字藤浜・国立公園境界) [起点]宮城県本吉郡南三陸町(戸倉字長清水・国立公園境界) [終点]宮城県石巻市(北上町十三浜字小指・国立公園境界) [起点]宮城県石巻市(北上町十三浜字小泊・国立公園境界) [終点]宮城県石巻市(北上町十三浜字大室・国立公園境界) [起点]宮城県石巻市(北上町十三浜字上ノ山・国立公園境界) [終点]宮城県石巻市(北上町十三浜字上ノ山・国立公園境界) [起点]宮城県石巻市(北上町十三浜字上ノ山・国立公園境界) [終点]宮城県石巻市(北上町十三浜字上ノ山・国立公園境界) [起点]宮城県石巻市(北上町十三浜字上ノ山・国立公園境界) [終点]宮城県石巻市(北上町十三浜字上ノ山・国立公園境界) [起点]宮城県石巻市(北上町十三浜字長塩谷・国立公園境界) [終点]宮城県石巻市(北上町十三浜字月浜・国立公園境界)	
	国立公園事業の規模	路線距離 14km 有効幅員 11m	
	添付図面	路線図 1/25,000	

参考事項	公園計画	施設計画	道路(車道)	環境省告示第54号 平成27年3月31日
		規制計画	第2種特別地域、第3種特別地域	環境省告示第54号 平成27年3月31日
			普通地域	環境省告示第54号 平成27年3月31日
	国立公園事業者(予定)	宮城県		
	工種	既設		
備考	既存施設の把握			

三陸復興国立公園



三陸復興国立公園



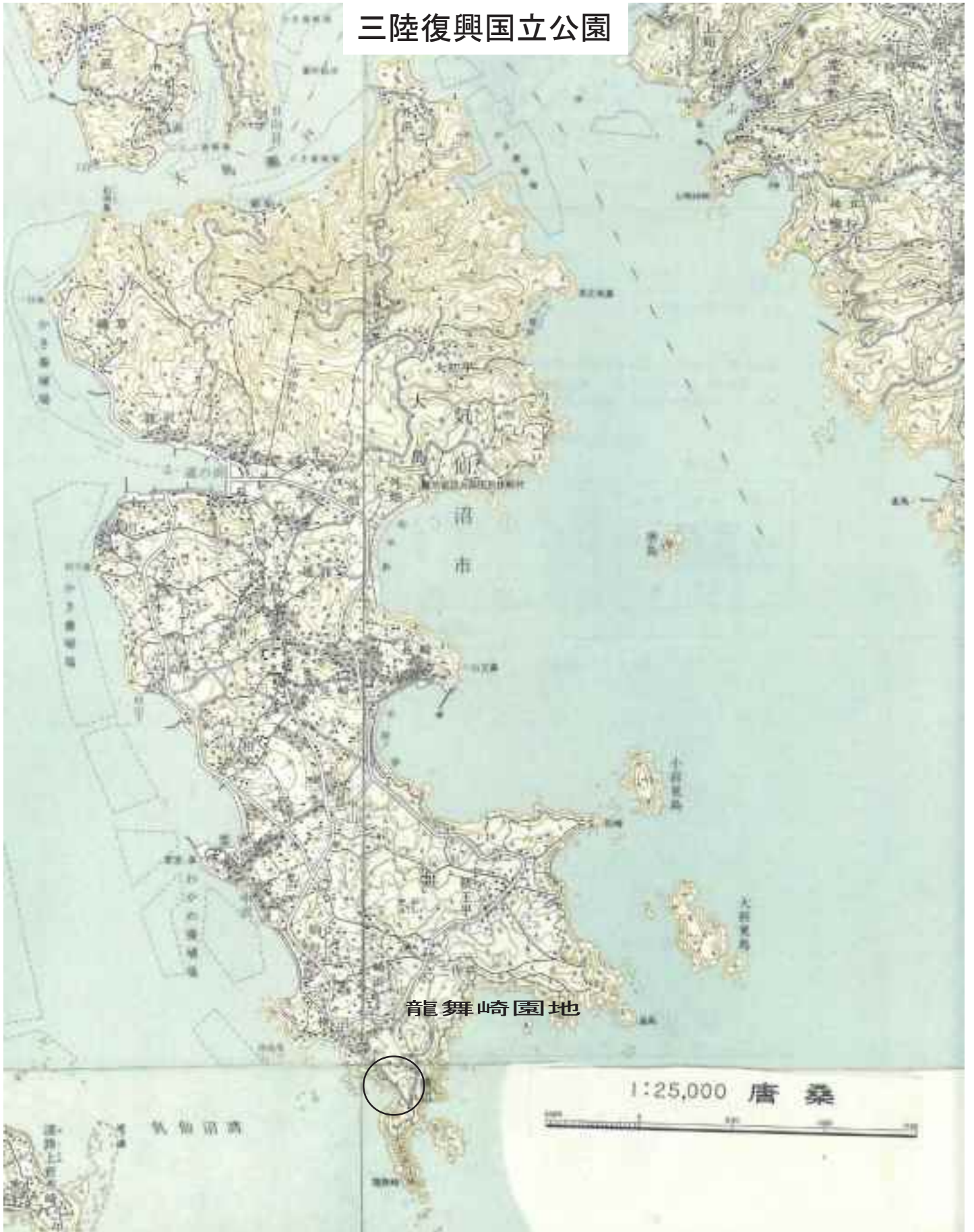
三陸復興国立公園
事業変更書

環境省告示第 号
平成 年 月 日

事業変更事項	変更前		変更後		
	国立公園事業の名称及び種類	龍舞崎園地	龍舞崎園地		
	国立公園事業の位置	[区域] 宮城県気仙沼市(龍舞崎)	[区域] 宮城県気仙沼市(龍舞崎)		
	国立公園事業の規模	区域面積 3.3ha	区域面積 3.6ha		
	添付図面	区域図 1/25,000	区域図 1/25,000		

参考事項	公園計画	施設計画	園地	環境庁告示第84号 平成6年11月7日
		規制計画	第1種特別地域、第2種特別地域、第3種特別地域	環境庁告示第85号 平成6年11月7日
	国立公園事業者(予定)	宮城県、気仙沼市		
	工種	既設		
備考	事業決定(平成7年3月2日環境庁告示第8号)の変更付帯施設(駐車場)の拡張			

三陸復興国立公園



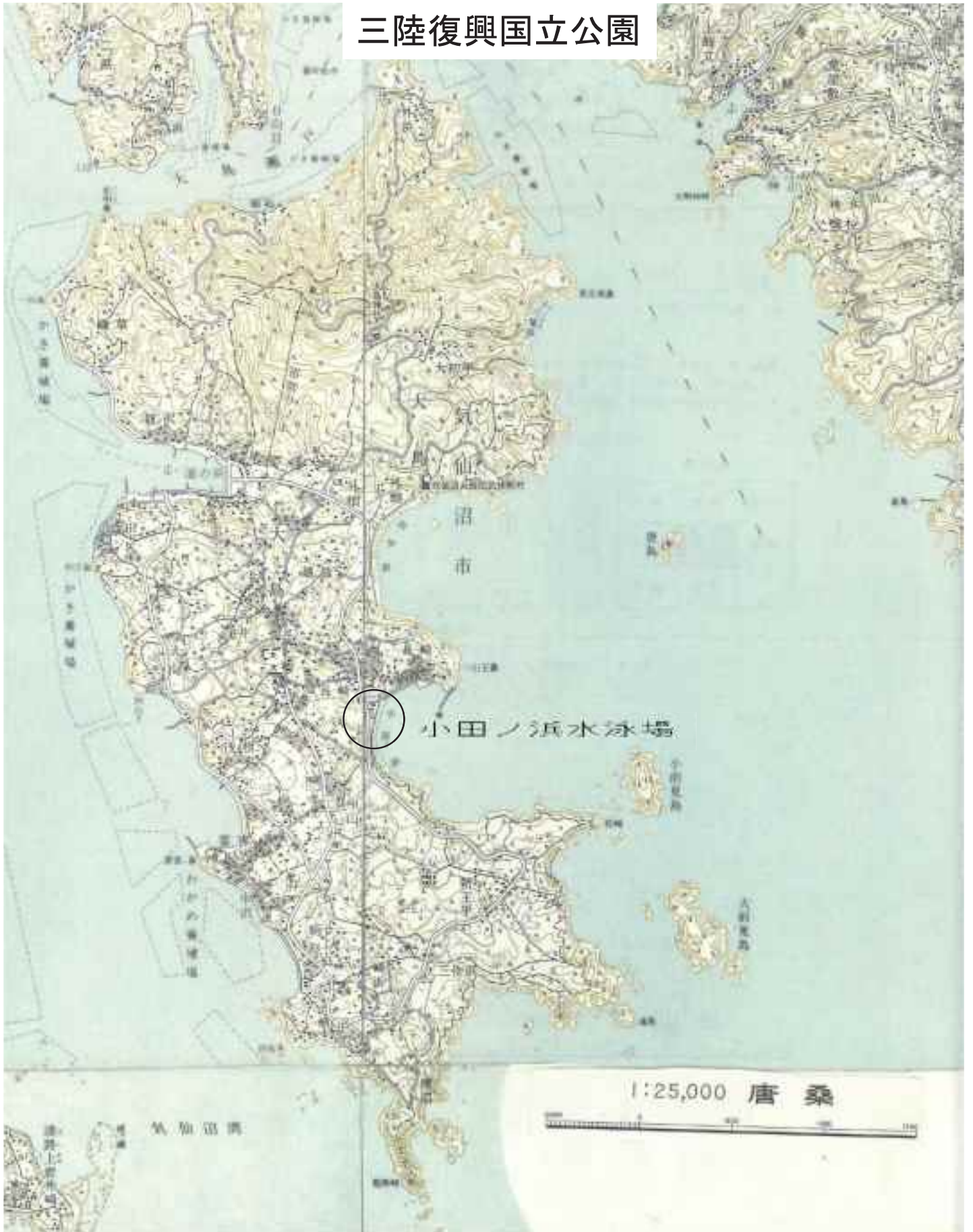
三陸復興国立公園
事業変更書

環境省告示第 号
平成 年 月 日

事業変更事項	変更前		変更後		
	国立公園事業の名称及び種類	小田ノ浜水泳場	小田ノ浜水泳場		
	国立公園事業の位置	[区域] 宮城県気仙沼市(小田ノ浜)	[区域] 宮城県気仙沼市(小田ノ浜)		
	国立公園事業の規模	区域面積 0.2ha	区域面積 0.4ha		
	添付図面	区域図 1/25,000	区域図 1/25,000		

参考事項	公園計画	施設計画	水泳場	環境庁告示第84号 平成6年11月7日
		規制計画	第2種特別地域、第3種特別地域	環境庁告示第85号 平成6年11月7日
	国立公園事業者(予定)	気仙沼市		
	工種	既設		
備考	事業決定(平成7年3月2日環境庁告示第8号)の変更付帯施設(駐車場)の拡張			

三陸復興国立公園



国立公園事業の決定、変更及び廃止案件数一覧表

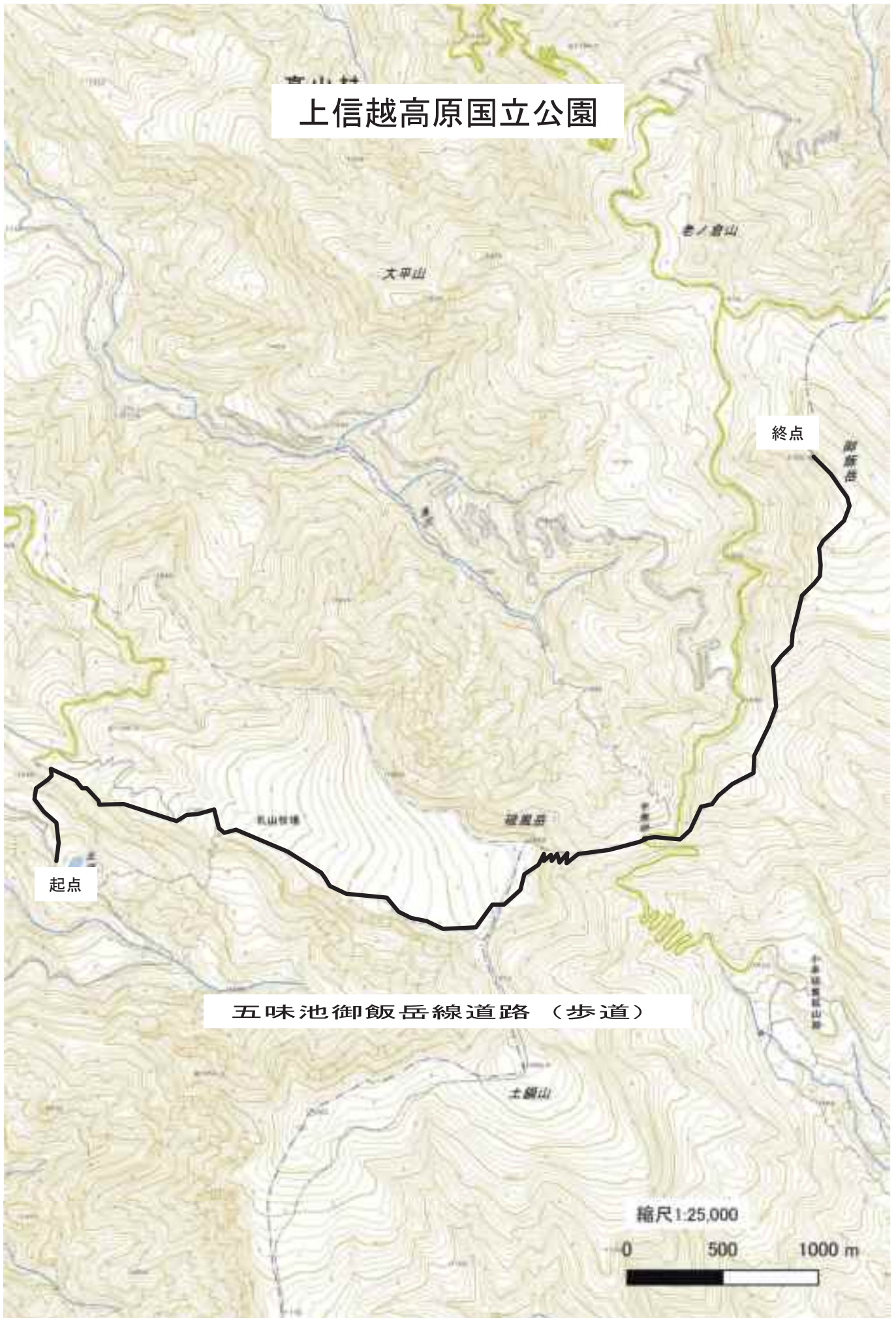
上信越高原国立公園

事業種	道 路		広 場	園 地	宿 舎	避 難 小 屋	休 憩 所	案 内 所	野 営 場	運 動 場	ス キ 場	駐 車 場	給 油 施 設	自 動 車 運 輸 施 設	索 道 運 送 施 設	一 般 自 動 車 道	係 留 施 設	給 水 施 設	排 水 施 設	公 衆 浴 場	公 衆 便 所	植 物 園	博 物 展 示 施 設	ゴ ル フ 場	計			
	車 道	歩 道																										
事 項	事業決定件数		22	43	1	23	48	3	5	1	10	3	22	6	3	13	2	1	3	2	1	2	1	5	1	221 件		
	(うち規模決定件数)		19	39	1	17	19	1	4	1	5	3	10	1	0	8	2	1	3	2	1	2	1	5	1	146 件		
	規 模	区域面積 (ha)				1.0	1,477.7	256.4		4.3	0.2	70.5	24.9	1,890.2	0.6	0.5			0.2	46,682.5	19,740.0	0.8			2.0	75.0		
		路線距離 (km)		181.3	308.4												8.7	31.0										
		最大宿泊者数 (人/日)						23,663				5,750																
最大輸送量 (人/時間)																												
変 更	事業決定件数		22	45	1	23	48	3	5	1	10	3	22	6	3	13	2	1	3	2	1	2	1	5	1	223 件		
	(うち規模決定件数)		19	41	1	17	19	1	4	1	5	3	10	1	0	8	2	1	3	2	1	2	1	5	1	148 件		
	規 模	区域面積 (ha)				1.0	1,477.7	256.4		4.3	0.2	70.5	24.9	1,890.2	0.6	0.5			0.2	46,682.5	19,740.0	0.8			2.0	75.0		
		路線距離 (km)		183.1	354.9												8.7	31.0										
		最大宿泊者数 (人/日)						23,663				5,750																
最大輸送量 (人/時間)																												
増	事業決定件数	決定		2																						2 件		
		変更	1	5																							6 件	
		内容明確化	1																								1 件	
		廃止																									件	
減	規 模	区域面積 (ha)																										
		路線距離 (km)		0.0	46.5																							
		最大宿泊者数 (人/日)																										
		最大輸送量 (人/時間)																										

事業決定事項	国立公園事業の名称及び種類	五味池御飯岳線道路(歩道)	
	国立公園事業の位置	[路線] [起点]長野県須坂市(大池) [終点]長野県上高井郡高山村(毛無峠)	
	国立公園事業の規模	路線距離 5.6km	
	添付図面	路線図 1/25,000	

参考事項	公園計画	施設計画	道路(歩道)	環境省告示第124号 平成22年12月17日
		規制計画	第1種特別地域、第2種特別地域	環境省告示第124号 平成22年12月17日
	普通地域		環境省告示第16号 平成19年3月30日	
	国立公園事業者(予定)	長野県須坂市、群馬県吾妻郡嬭恋村		
	工種	既設		
	備考	既存施設の把握		

上信越高原国立公園

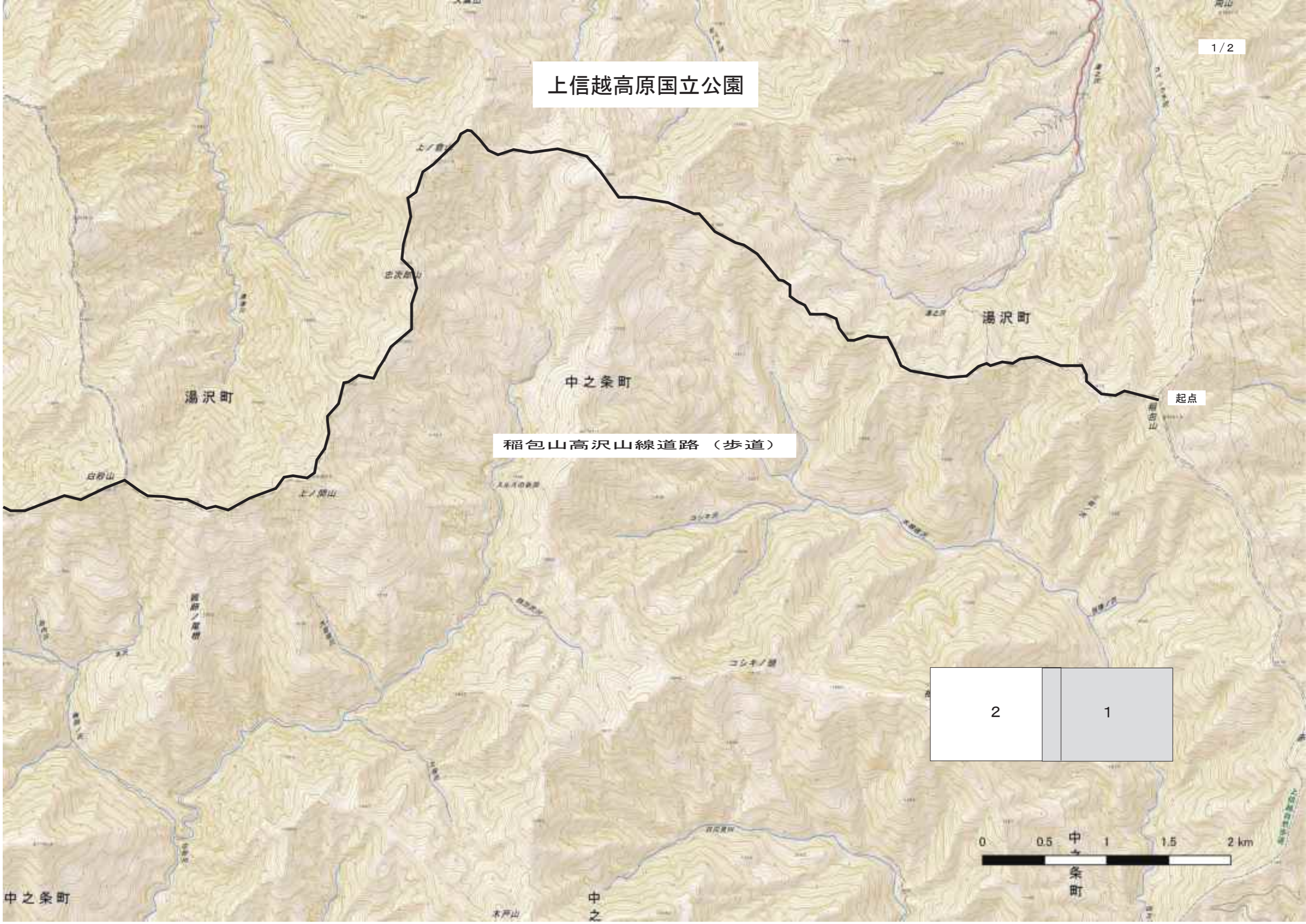


事業決定事項	国立公園事業の名称及び種類	稲包山高沢山線道路(歩道)	
	国立公園事業の位置	[区域] [起点] 新潟県南魚沼郡湯沢町(稲包山・歩道分岐点) [終点] 群馬県吾妻郡中之条町(高沢山・歩道合流点)	
	国立公園事業の規模	路線距離 23.0km	
	添付図面	区域図 1/25,000	

参考事項	公園計画	施設計画	道路(歩道)	環境省告示第〇〇号 平成〇〇年〇月〇日
		規制計画	第2種特別地域、第3種特別地域	環境省告示第17号 平成19年3月30日
			普通地域	環境省告示第15号 平成19年3月30日
	国立公園事業者(予定)	湯沢町、群馬県、中之条町		
	工種	新設、既設		
	備考	公園計画の変更に伴う整理 歩道の再整備		

上信越高原国立公園

稲包山高沢山線道路（歩道）

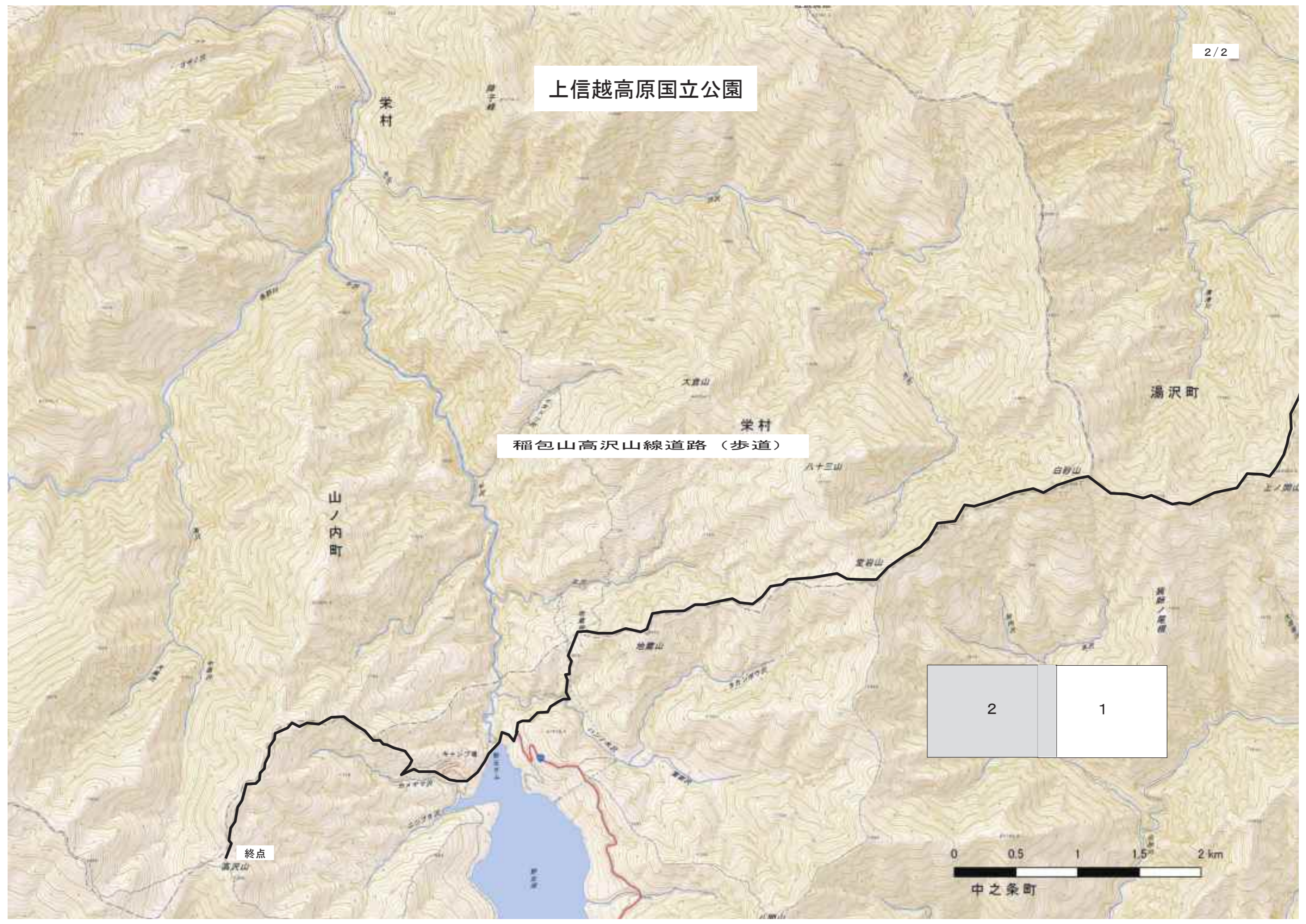


2	1
---	---



上信越高原国立公園

稲包山高沢山線道路（歩道）



2	1
---	---



中之条町

事業変更事項	変更前		変更後		
	国立公園事業の名称及び種類	三国峠線道路(車道)	三国峠線道路(車道)		
	国立公園事業の位置	[路線] [起点]群馬県利根郡みなかみ町(永井・国立公園境界) [終点]新潟県南魚沼郡湯沢町(三国)	[路線] [起点]群馬県利根郡みなかみ町(永井・国立公園境界) [終点]新潟県南魚沼郡湯沢町(八木沢・国立公園境界)		
	国立公園事業の規模	路線距離 30km 有効幅員 9m	路線距離 30km 有効幅員 9m		
	添付図面	路線図 1/25,000	路線図 1/25,000		

参考事項	公園計画	施設計画	道路(車道)	環境省告示第35号 平成27年3月27日
		規制計画	第2種特別地域、第3種特別地域	環境省告示第36号 平成27年3月27日
	国立公園事業者(予定)	国土交通省		
	工種	既設		
備考	事業決定(平成28年3月4日環境省告示第24号)の変更 起終点の変更			

上信越高原国立公園

起点

三国峠線道路（車道）

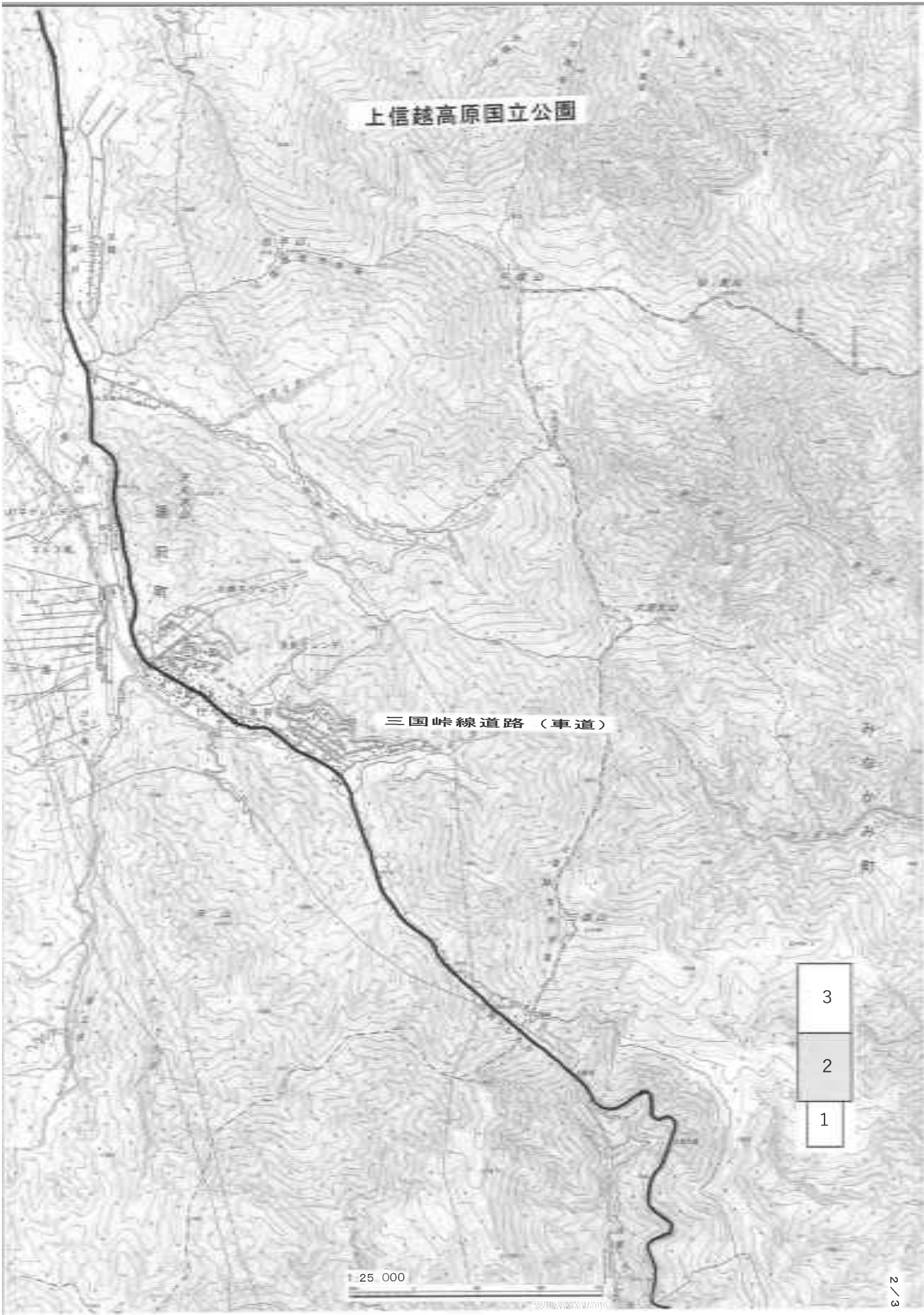
おんかみ町

3

2

1

1:25,000



上信越高原国立公園

三国峠線道路 (車道)

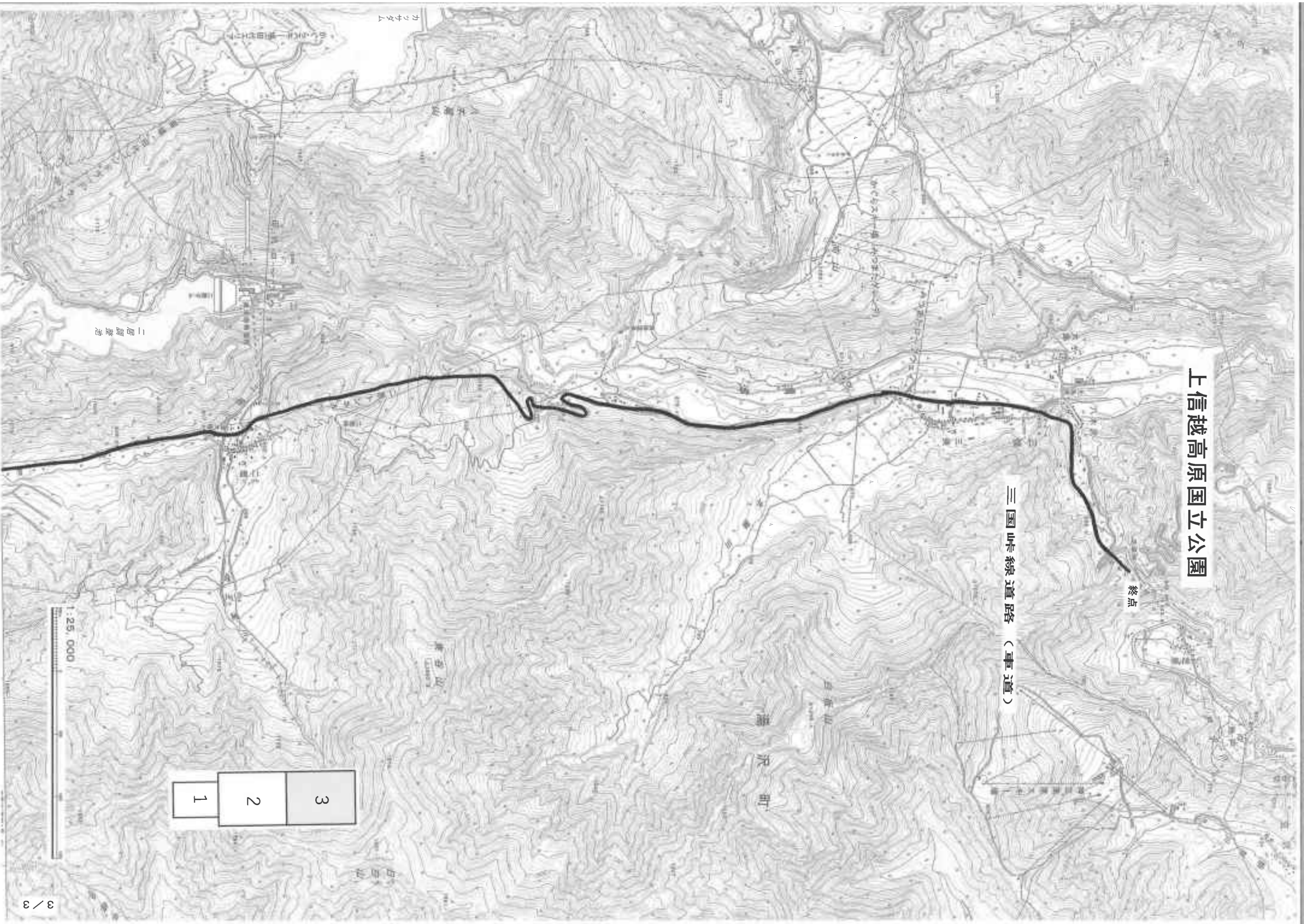
25 000

- 3
- 2
- 1

上信越高原国立公園

終点

三国峠線道路（車道）



- 3
- 2
- 1

1:25,000

事業変更事項		変更前	変更後
	国立公園事業の名称及び種類	横手山草津線道路(歩道)	渋峠草津線道路(歩道)
	国立公園事業の位置	[路線] [起点] 群馬県吾妻郡六合村及び長野県下高井郡山ノ内町(横手山山頂) [終点] 群馬県吾妻郡草津町(折目ヶ原・国立公園境界)	[路線] [起点] 群馬県吾妻郡中之条町(渋峠・歩道分岐点) [終点] 群馬県吾妻郡草津町(草津温泉・国立公園境界)
	国立公園事業の規模	路線距離 11km	路線距離 9.0km
	添付図面	路線図 1/25,000	路線図 1/25,000

参考事項	公園計画	施設計画	道路(歩道)	環境省告示第〇〇号 平成〇〇年〇月〇日
		規制計画	第1種特別地域、第2種特別地域、第3種特別地域	環境省告示第17号 平成19年3月30日
	普通地域		環境省告示第15号 平成19年3月30日	
	国立公園事業者(予定)	群馬県		
	工種	既設		
	備考	事業決定(平成20年10月2日環境省告示第73号)の変更 公園計画の変更に伴う整理(名称の変更、起終点の整理)		

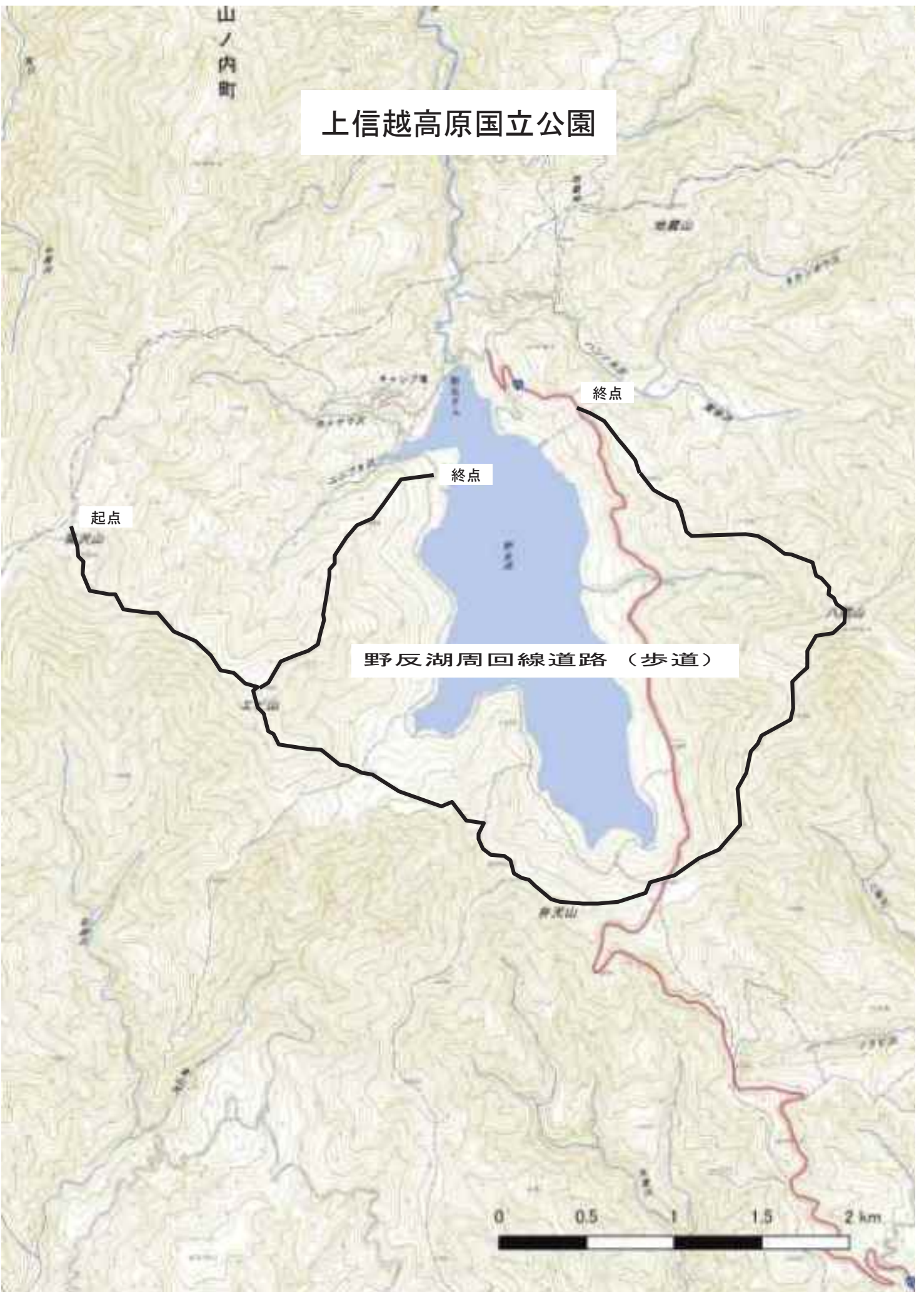
上信越高原国立公園



事業変更事項		変更前	変更後
	国立公園事業の名称及び種類	野反湖周回線道路(歩道)	野反湖周回線道路(歩道)
	国立公園事業の位置	[路線] [起点] 群馬県吾妻郡六合村(富士見峠) [終点] 群馬県吾妻郡六合村(池の峠) [起点] 群馬県吾妻郡六合村(第一野営場) [起点] 群馬県吾妻郡六合村(第二野営場) [終点] 群馬県吾妻郡六合村(富士見峠)	[路線] [起点] 群馬県吾妻郡中之条町(高沢山・歩道分岐点) [終点] 群馬県吾妻郡中之条町(第2野営場・歩道合流点) [終点] 群馬県吾妻郡中之条町(池の峠・車道合流点)
	国立公園事業の規模	路線距離 16km	路線距離 11.0km
	添付図面	路線図 1/25,000	路線図 1/25,000

参考事項	公園計画	施設計画	道路(歩道)	環境省告示第〇〇号 平成〇〇年〇月〇日
		規制計画	第2種特別地域	環境省告示第17号 平成19年3月30日
	国立公園事業者(予定)	中之条町		
	工種	既設		
備考	事業決定(平成20年10月2日環境省告示第72号)の変更 公園計画の変更に伴う整理(起終点の整理)			

上信越高原国立公園



事業変更事項		変更前	変更後
	国立公園事業の名称及び種類	野反湖畔線道路(歩道)	野反湖畔線道路(歩道)
	国立公園事業の位置	[路線] [起点] 群馬県吾妻郡六合村(富士見峠) [終点] 群馬県吾妻郡六合村(富士見峠下・歩道合流点)	[路線] [起点] 群馬県吾妻郡中之条町(第1野営場・歩道分岐点) [終点] 群馬県吾妻郡中之条町(野反ダム・歩道合流点) [終点] 群馬県吾妻郡中之条町(富士見峠・歩道合流点)
	国立公園事業の規模	路線距離 11km	路線距離 9.5km
	添付図面	路線図 1/25,000	路線図 1/25,000

参考事項	公園計画	施設計画	道路(歩道)	環境省告示第〇〇号 平成〇〇年〇月〇日
		規制計画	第2種特別地域	環境省告示第17号 平成19年3月30日
	国立公園事業者(予定)	群馬県		
	工種	既設		
	備考	事業決定(平成20年10月2日環境省告示第73号)の変更 公園計画の変更に伴う整理(起終点の整理)		

上信越高原国立公園

起点

終点

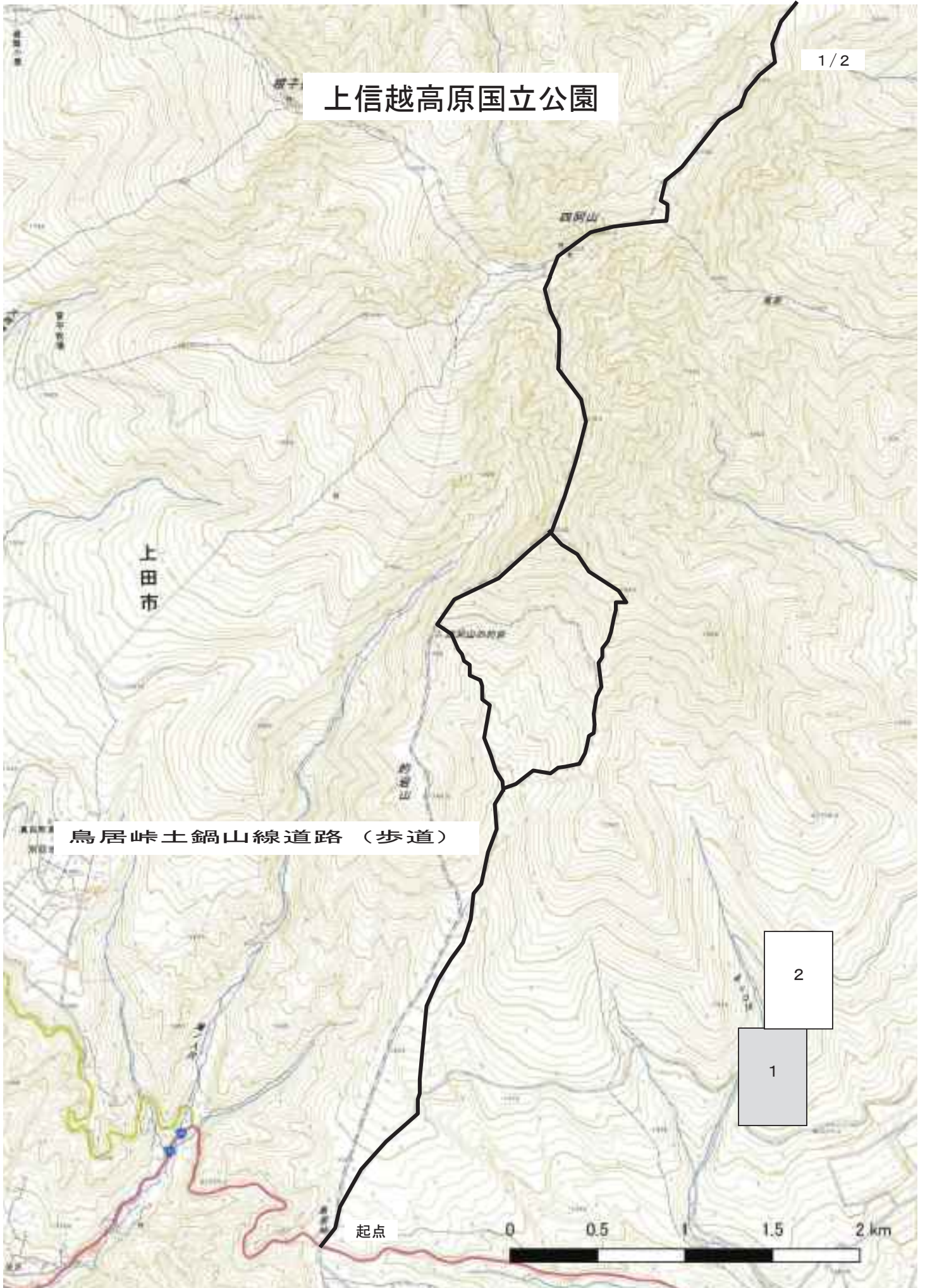
終点

野反湖畔線道路（歩道）



事業変更事項		変更前	変更後
	国立公園事業の名称及び種類	鳥居峠四阿山線道路(歩道)	鳥居峠土鍋山線道路(歩道)
	国立公園事業の位置	[路線] [起点] 群馬県吾妻郡嬭恋村(鳥居峠) [終点] 群馬県吾妻郡嬭恋村(浦倉山)	[路線] [起点] 群馬県吾妻郡嬭恋村(鳥居峠) [終点] 群馬県吾妻郡嬭恋村(土鍋山北・歩道合流点) [終点] 群馬県吾妻郡嬭恋村(的岩北・歩道合流点)
	国立公園事業の規模	路線距離 12km	路線距離 19.0km
	添付図面	路線図 1/25,000	路線図 1/25,000

参考事項	公園計画	施設計画	道路(歩道)	環境省告示第〇〇号 平成〇〇年〇月〇日
		規制計画	第2種特別地域	環境省告示第17号 平成19年3月30日
	普通地域		環境省告示第15号 平成19年3月30日	
	国立公園事業者(予定)	群馬県、嬭恋村		
	工種	既設		
	備考	事業決定(平成20年10月2日環境省告示第73号)の変更 公園計画の変更に伴う整理(名称の変更、起終点の整理)		



上信越高原国立公園

1/2

鳥居峠土鍋山線道路 (歩道)

起点

0 0.5 1 1.5 2 km

2

1

上信越高原国立公園

終点

土鍋山

赤砂山

湖倉山

鳥居峠土鍋山線道路（歩道）

2

1



事業変更事項		変更前	変更後
	国立公園事業の名称及び種類	万座山田峠線道路(歩道)	横手山毛無峠線道路(歩道)
	国立公園事業の位置	[路線] [起点] 群馬県吾妻郡嬭恋村(万座集団施設地区内) [終点] 群馬県吾妻郡草津町及び六合村(山田峠)	[路線] [起点] 群馬県吾妻郡中之条町及び長野県下高井郡山ノ内町(横手山山頂・歩道分岐点) [終点] 群馬県吾妻郡嬭恋村(毛無峠・歩道合流点)
	国立公園事業の規模	路線距離 2.5km	路線距離 17.5km
	添付図面	路線図 1/25,000	路線図 1/25,000

参考事項	公園計画	施設計画	道路(歩道)	環境省告示第〇〇号 平成〇〇年〇月〇日
		規制計画	第1種特別地域、第2種特別地域	環境省告示第17号 平成19年3月30日
	国立公園事業者(予定)	群馬県、中之条町		
	工種	既設		
備考	事業決定(平成20年10月2日環境省告示第73号)の変更 公園計画の変更に伴う整理(名称の変更、起終点の整理)			

国立公園事業の決定、変更及び廃止案件数一覧表

富士箱根伊豆国立公園

事業種	道 路			広 場	園 地	宿 舎	休 憩 所	野 営 場	運 動 場	水 泳 場	舟 遊 場	ス キ 場	駐 車 場	給 油 施 設	自 動 車 運 送 施 設	船 舶 運 送 施 設	鉄 道 運 送 施 設	索 道 運 送 施 設	一 般 自 動 車 道	係 留 施 設	給 水 施 設	排 水 施 設	医 療 救 急 施 設	公 衆 便 所	汚 物 処 理 施 設	植 物 園	動 物 園	水 族 館	博 物 展 示 施 設	乗 馬 施 設	ゴ ル フ 場	植 生 復 元 施 設	計			
	車 道	自 転 車 道	歩 道																																	
更	事業決定件数	64	3	63	4	129	73	8	29	4	1	6	1	8	2	1	2	2	5	3	6	2	2	2	2	2	4	1	2	9	1	9	1	451 件		
現	(うち規模決定件数)	62	3	61	1	124	72	8	27	4	1	6	1	8	2	1	2	2	5	3	6	2	2	2	2	4	1	2	9	1		1	427 件			
行 模	区域面積 (ha)				1.2	1,184.15	387.36	2.9	283.5	38.3	0.1	3.9	65.2	7.5	0.2	1.5				4.5	324.0	32.0	0.11		1.0	87.0	25.0	3.7	17.4	2.5		40.0				
	路線距離 (km)	796.3	31.4	628.0													51.0	0.1	6.4	56.3																
	最大宿泊者数 (人/日)						75,225		15,080																											
	最大輸送量 (人/時間)																	1,000	3,612																	
変	事業決定件数	64	3	63	4	132	73	8	29	4	1	6	1	8	2	1	2	2	5	3	6	2	2	2	2	4	1	2	9	1	9	1	454 件			
更	(うち規模決定件数)	62	3	61	1	127	72	8	27	4	1	6	1	8	2	1	2	2	5	3	6	2	2	2	2	4	1	2	9	1		1	430 件			
後 模	区域面積 (ha)				1.2	1,187.25	387.36	2.9	283.5	38.3	0.1	3.9	65.2	7.5	0.2	1.5				4.5	324.0	32.0	0.11		1.0	87.0	25.0	3.7	17.4	2.5		40.0				
	路線距離 (km)	796.3	31.4	628.0													51.0	0.1	6.4	56.3																
	最大宿泊者数 (人/日)						75,225		15,080																											
	最大輸送量 (人/時間)																	1,000	3,612																	
増	事業決定件数					3																												件		
	変更								1																									件		
	内容明確化								1																										件	
	廃止																																		件	
減 規 模	区域面積 (ha)					3.10																														
	路線距離 (km)																																			
	最大宿泊者数 (人/日)																																			
	最大輸送量 (人/時間)																																			

